



Comité d'experts de la donnée du Tarn

Groupe interdisciplinaire (archiviste, DSI, DPO)

Cartographie de la donnée

*Gouvernance de la donnée
Résultats de l'enquête menée auprès des communes
et des intercommunalités*

juin-septembre 2023

Thèmes ciblés

Cartographie de la donnée

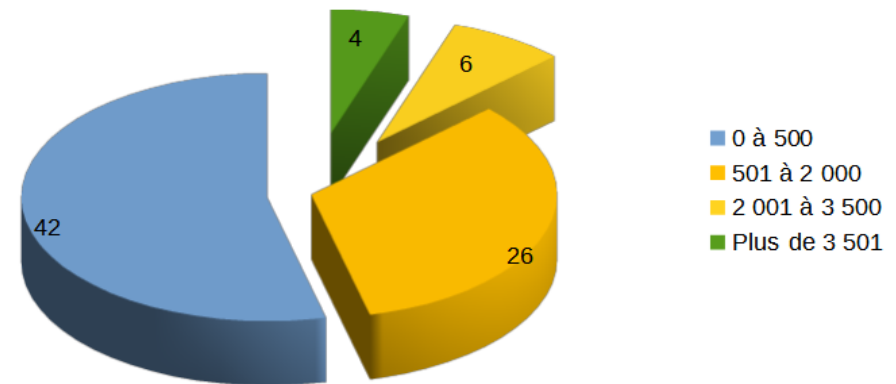
1. Matériel informatique
2. Bureautique
3. Mails
4. Numérisation
5. Sécurité et sauvegardes
6. Services
7. Formation et sensibilisation
8. Gestion des données et récolement
9. Logiciels
10. Usages numériques et contexte réglementaire

Panorama des répondants

Cartographie de la donnée

- **Nombre de réponses :**
 - 75 communes (24 %)
 - 3 EPCI sur 16
- **Utilisateurs et usages :**
 - 1 à 5 agents ou élus (communes)
 - Ordinateurs communaux

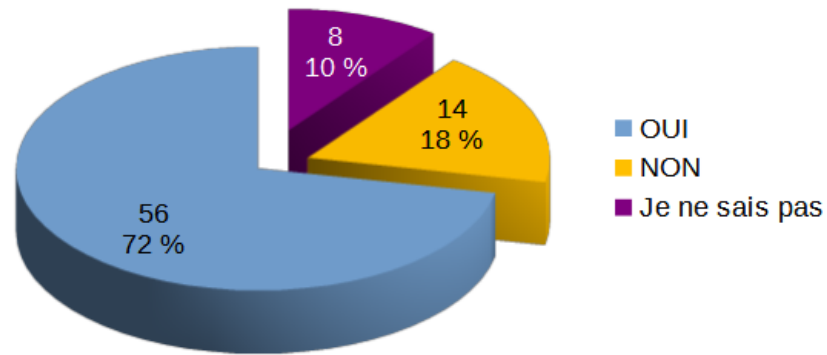
Taille en nombre d'habitants



Gestion des e-mails

Cartographie de la donnée

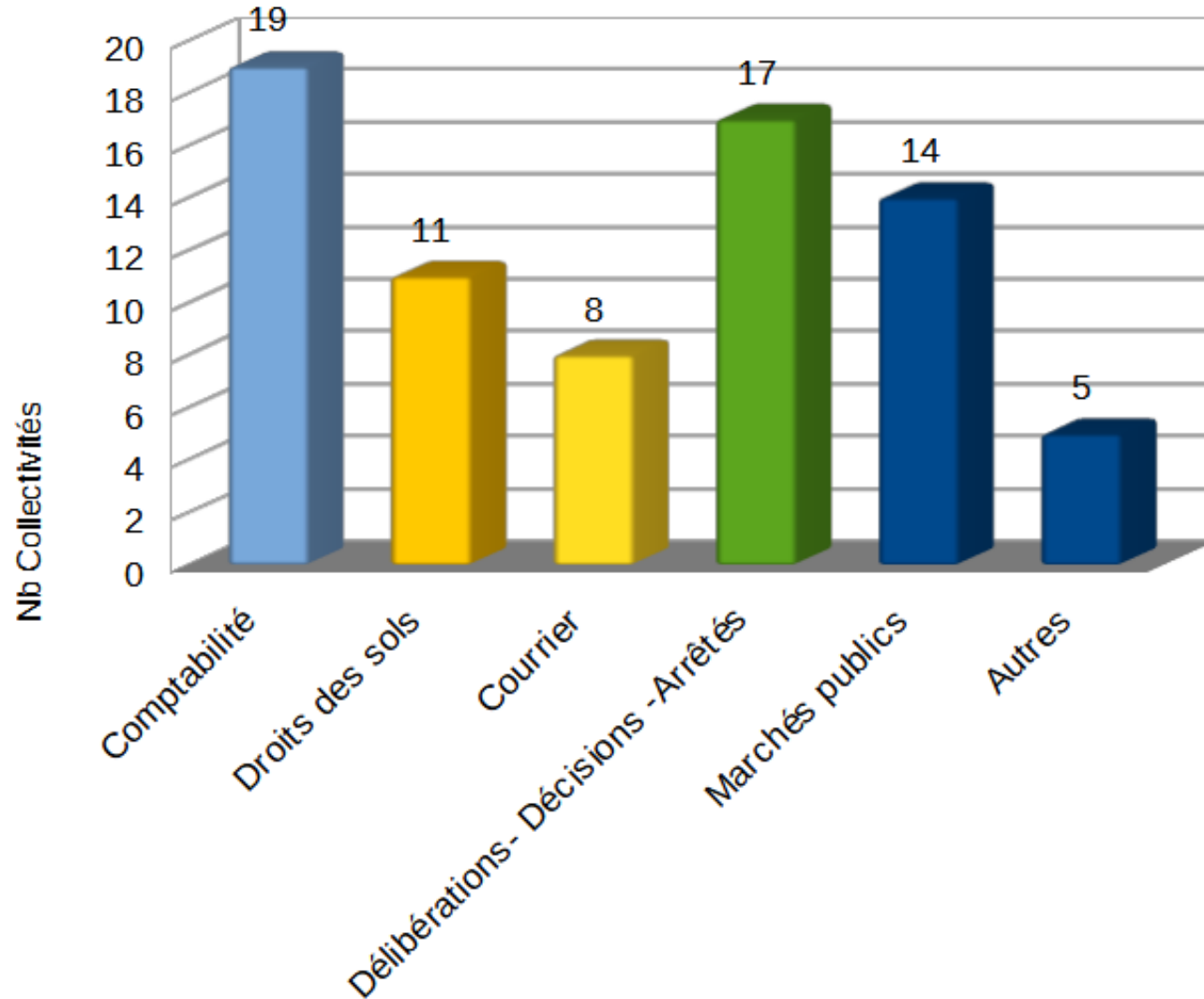
Serveur de messagerie grand public



- **Points d'attention :**
 - Sécurité des échanges
 - Conformité au RGPD du service (GMail...)

Traitements dématérialisés

Cartographie de la donnée



Arborescence de fichiers

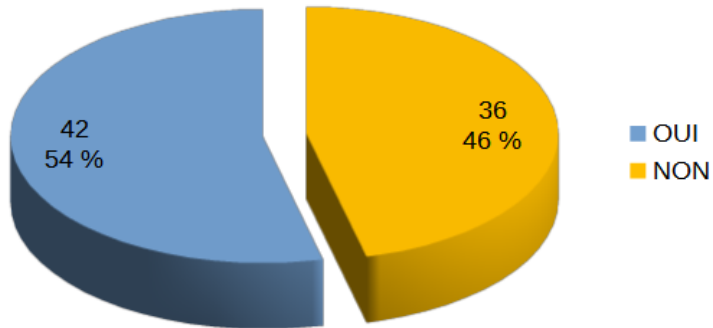
Cartographie de la donnée

- **Questionnement sur la perception de l'arborescence de fichiers** (*le système de classement*)
- **L'arborescence :**
 - **Vous paraît-elle ordonnée ?**
 - **Est-elle documentée ?** (*avez-vous rédigé un « mode d'emploi »*)
 - **Vous paraît-elle fonctionnelle ?**
(*vous classez et retrouvez, en une minute environ, un document que vous avez produit*)
 - **A fait l'objet d'une révision, d'un meilleur plan de classement ?**

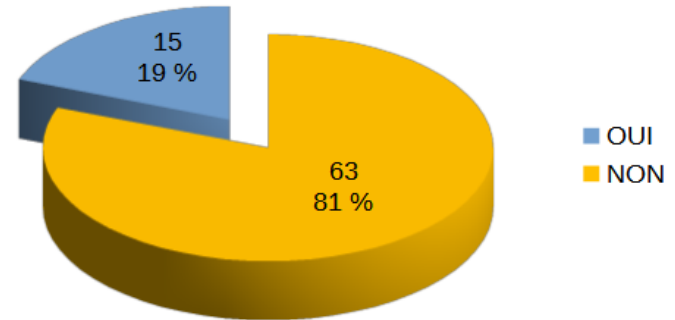
Arborescence de fichiers

Cartographie de la donnée

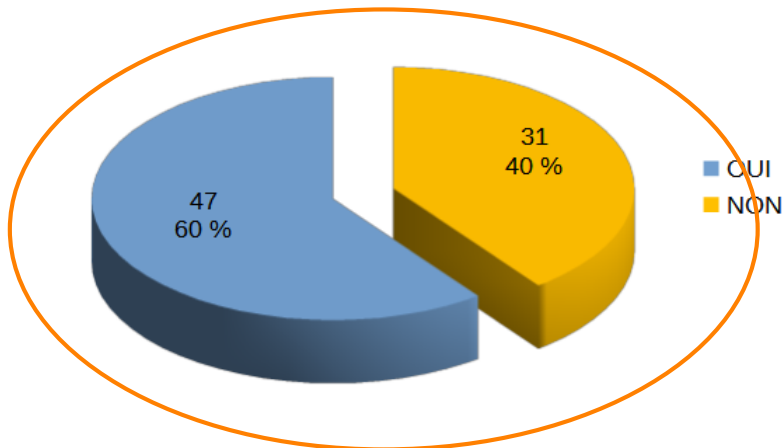
Arborescence ordonnée



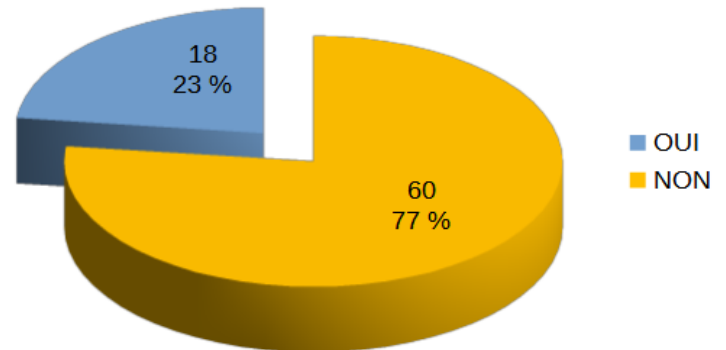
Arborescence documentée



Arborescence fonctionnelle



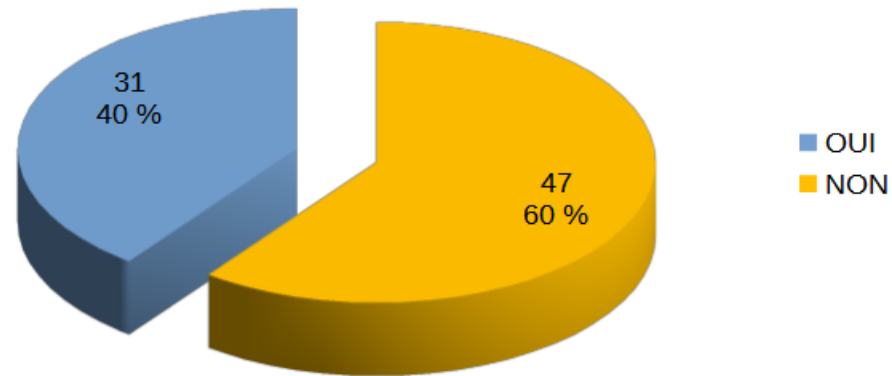
Arborescence révisée



Usage d'un serveur de fichiers bureautiques

Cartographie de la donnée

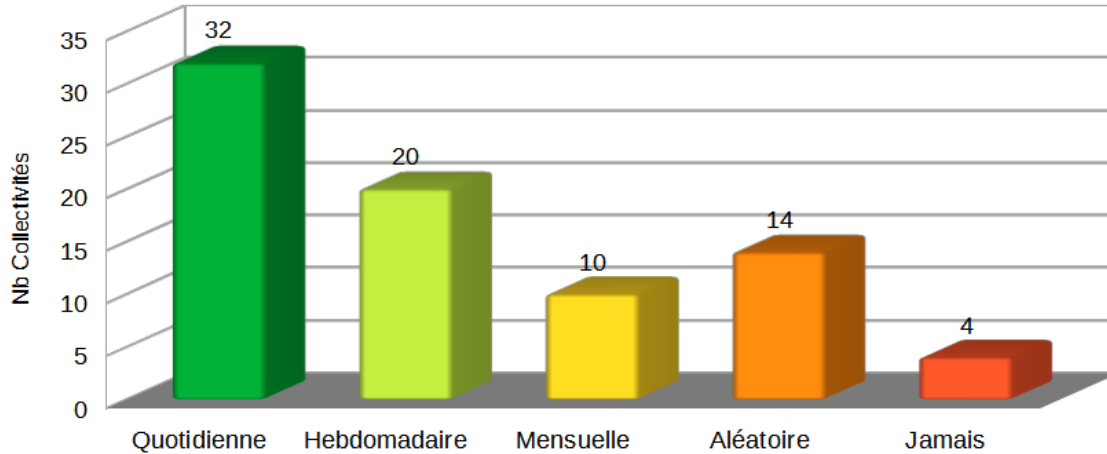
- Part des communes disposant d'un serveur de fichiers bureautiques :



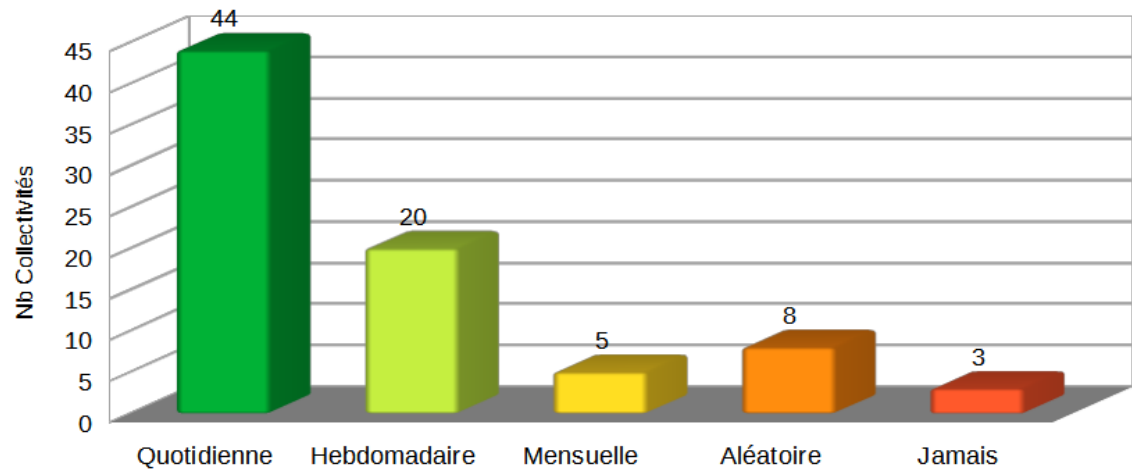
Gestion des sauvegardes

Cartographie de la donnée

Sauvegarde fichiers bureautique



Sauvegarde logiciels



Le délégué à la protection des données

Cartographie de la donnée

- **Avez-vous désigné un délégué à la protection des données ?** (*nombre de communes*)
 - **Oui** : 48
 - **Non** : 30

Rappel : obligation réglementaire depuis le 25 mai 2018

Besoins en formation

Cartographie de la donnée

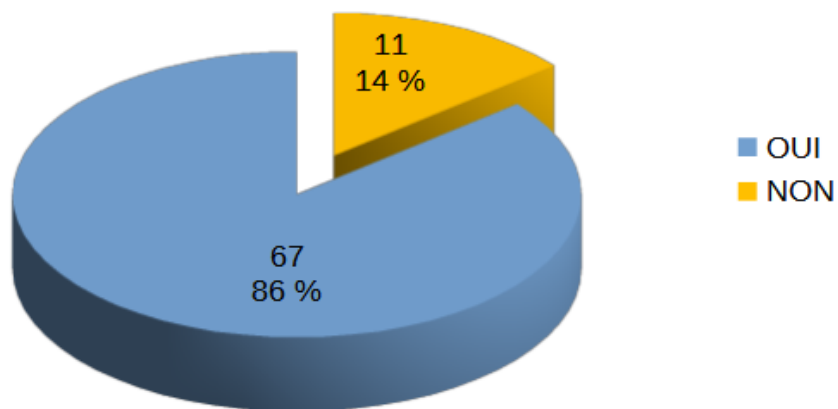
Êtes-vous demandeur de formation ou de sensibilisation dans le domaine de la :	
Dématérialisation des procédures	40
Gestion des archives	62
Protection des données	42
Sécurité informatique	46
Sauvegarde	38
Comment verriez-vous le format de la formation	
Court (2 heures)	45
Long (2 journées)	16
En présentiel	39
En <u>visio-conférence</u>	37
Avez-vous quelque chose à ajouter ?	
cela dépend des sujets à voir	
Durée de la formation à adapter selon le sujet	
formation arborescence rangement des fichiers	

Besoins spécifiques

en matière d'archivage et de gestion des données

Cartographie de la donnée

Besoin en méthodologie archives numériques



Besoin en méthodologie archives papier

