

183. **Mont-Roc**

Mont Ròc



Habitants : les Montrocois
Canton de Montredon-Labessonnié
Arrondissement de Castres

Superficie : 1418 ha
Altitude : 560 m
Population : 241 h

“Mont-Roc” est la nouvelle appellation donnée à la commune de Montcouyoul en 1926.

Historique

1789 : communauté de Montcouyoul, sénéchaussée de Castres, diocèse de Castres
paroisses : *Saint-Michel, Notre-Dame de Salvignane*

1790 : municipalité de Montcouyoul, canton de Saint-Pierre, district de Lavaur

An X : commune de Montcouyoul, canton de Montredon (Saint-Pierre ayant cessé d’être chef-lieu de canton), arrondissement de Castres
paroisse : *Saint-Michel*

1813 : délimitation entre Montcouyoul, Paulin et Le Travet : Paulin cède une enclave importante, tout l’est de la commune actuelle de Mont-Roc ; Montcouyoul cède au Travet une portion de territoire au nord du Dadou et à l’ouest du ruisseau de Viviès (La Peyrade, La Magrié) et à Paulin un petit territoire au nord du Dadou et à l’est du ruisseau de Viviès

1926 : la commune reçoit la nouvelle appellation de “Mont-Roc” par décret du 9 novembre

Etymologie

Montcouyoul est une formation occitane sur *mont*, désignant d’innombrables lieux situés sur une hauteur, et *coyól* : “coucou”, signifiant “mont du coucou” (*Montecucullo*, 1358, EACL, 241). Jusqu’au XVIIIe siècle, on trouve la forme “Montcocu” ou “Montcoqu”.

Mont-Roc est une création du XXe siècle pour remplacer “Montcouyoul”, formée sur *mont* et *roc* : “rocher, caillou”.

Bibliographie

- ESTADIEU, p. 466 ; *Mines antiques*, p. 150-151 ; *Notre-Dame de Salvignane*, BONNET, t. II, p. 377-381.
BITTON (Frédéric), *L'industrie du fer, les concessions d'Alban, le Fraysse et de Montcouyol*, dans *B.S.S.A.B.L.T., Mélanges*, 1928, p. 42-45.
GACHARAGUE (J.), BONNART (J.M.), NARTET (M.), *Etude d'impact sur l'environnement de la mine à ciel ouvert de Montroc*, B.R.G.M., Paris, 1981, 23 p.
RIGOBERT (abbé Marius), *Montroc. Ses châteaux, ses églises, ses mines, ses moulins, son barrage, ses habitants*, monographie publiée par l'Assoc. Saint-Michel, s.l.n.d., 51 p., ill. (ADT, C 2739¹⁰).

171. Montans

Montans

Habitants : les Montanais (los Montaneses)
Canton de Gaillac
Arrondissement d'Albi

Superficie : 3243 ha
Altitude : 106 m
Population : 908 h

La commune de Montans a été formée par la réunion des trois communautés de Montans, le Taur et La Pélissarié, et d'une partie d'Annay. Les municipalités du Taur et La Pélissarié ont été réunies en 1793, puis Montans a absorbé le Taur en l'an II.

Historique

1789 : communautés du Taur et Lapélissarié, sénéchaussée de Castres, diocèse d'Albi

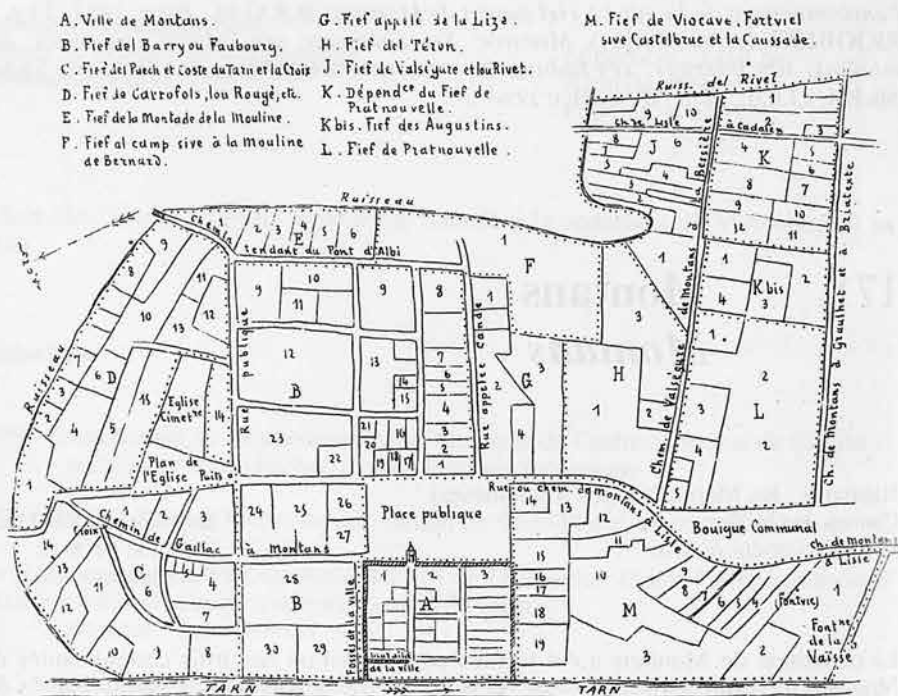
communauté de Montans, sénéchaussée de Carcassonne, diocèse d'Albi
paroisses : *Saint-Martin de Montans, Saint-Martin du Taur*

1790 : municipalité de Montans, canton de Gaillac, district de Gaillac
municipalité de Saint-Martin-du-Taur, canton de Lisle, district de Gaillac
municipalité de la Pélissarié, canton de Lisle, district de Gaillac

1790 : par délibération du Conseil du Département du 26 novembre, la commune d'Annay est démembrée en 3 sections :

- la comarque du milieu (dite de Grésigne) est rattachée à Montans
- la comarque basse est rattachée au Taur
- la comarque haute (dite ancienne comarque d'Annay) est rattachée à Técou

1792 : arrêté du Directoire du département du 11 mai : la Commarque-basse d'Annay est partagée entre Parisot (section de Bousquet, paroisse de Parisot) et Saint-Martin-du-Taur (section de Cofol, paroisse de Saint-Martin du Taur) (L 87)



Le village de Montans d'après un plan terrier du XVIII^e siècle publié par E.-A. Rossignol dans *Revue du Tarn*, 1905, t. XXII, pl. h.t.

1793 : fusion des municipalités de Saint-Martin-du-Taur et de La Pélissarié par délibération du Conseil général du 15 janvier, sous le nom du Taur (L 83)

1793 : par arrêté du Directoire du département du 23 janvier, réunion définitive des trois Commarques d'Annay aux municipalités du Taur, de Montans et de Técou (L 89). Voir aussi Técou.

An II : réunion des communes de Montans et du Taur, par décret de la Convention nationale du 7 messidor an II (mais effectué en l'an V). Cette fusion est l'œuvre de M. Maruéjols, propriétaire à Montans, député à la Convention nationale. Il avait proposé aux communes du Taur, Parisot, Peyrole et Brens de fusionner avec Montans, afin de créer une grande commune. Ce projet n'était pas gratuit puisqu'il envisageait que Montans serait alors chef-lieu de canton. Seule la commune du Taur avait suivi, mais redemanda son autonomie plus tard.

An X : commune de Montans-et-Le-Taur, canton de Gaillac, arrondissement de Gaillac

paroisses : *Saint-Martin, Saint-Martin du Taur*

1806-1820 : projet d'ériger Saint-Martin du Taur en commune distincte ; nouvelles demandes en 1912-1915 et en 1929-1931.

1856 : délibération municipale de Lisle-sur-Tarn demandant le rattachement de Saint-Martin du Taur à sa commune ; nouvelle demande en 1929-1934.

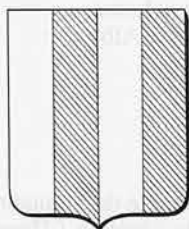
Etymologie

Montans vient du nom de personne romain *Montanius* (*Montaningos*, 966, HGL, V, 255 ; *Ministerio Montaniense*, 920, HGL, V, 142 ; *ad Montanum*, 972, HGL, V, 270 ; *Montanhio*, 1382, EACL, 140 ; *Montainh*, 1407, AM, 1891, 75).

Le Taur, qui ne comportait pas l'article pendant le Moyen-Age, vient du mot antérieur au gaulois *taurus* : "montagne", qui a été attiré par *taur* : "taureau" (*Tauro*, 966, HGL, 255).

Blason

Montans : palé d'argent et de sinople de quatre pièces (A.O.- m.p. 667, n° 379.- C.p. 2096).



Bibliographie

- Bastides, p. 39, 47 ; COMPAYRE, p. 387-389 ; GRESLE-BOUIGNOL, p. 101-102 ; *Notice historique*, COMPAYRE, p. 146-149 ; *Abside de l'église*, ART ROMAN, p. 126.
BERGES (Gabrielle), *Les lampes de Montans ; une production céramique des Ier et IIème siècles après J.C. : modes de fabrication, typologie et chronologie*, Paris, Maison des Sciences de l'Homme, 1989, 128 p., fig. (ADT, C 3204²).
DURAND-LEFEBVRE (Marie), *Etude sur les vases de Montans au Musée Saint-Raymond de Toulouse*, dans *Gallia*, 1946, t. IV, p. 134-194 (ADT, CC 35⁹).
LABROUSSE (Michel), *Lampes romaines de Montans aux Musées de Toulouse et d'Albi* (extrait des *Mémoires de la Société archéologique du Midi de la France*, t. XXVIII), Toulouse, Privat, 1962, 39 p.; fig. (ADT, C 1435⁹).
MARTIN (Thierry), *Deux années de recherches archéologiques à Montans (Tarn)*, dans *Revue archéologique du Centre*, 1974, n° 49-50, p. 123-143 (ADT, C 2448⁹).
MARTIN (Thierry), *Vases à englobe blanc de Montans*, dans *Revue du Tarn*, n° 85, 1977, p. 43-77.
ROSSIGNOL (Elie-Augustin), *Catalogue de monnaies et médailles trouvées pour la plupart à Montans ou dans le département du Tarn et données à la ville d'Albi*, s.l.n.d., [1894], 40 p. (ADT, C 405¹⁹).

ROSSIGNOL (Elie-Augustin), *Monographies communales ou étude statistique, historique et monumentale du département du Tarn, 1ère partie : arrondissement de Gaillac*, t. II, Paris, E. Dentu, Toulouse, Delboy, Albi, Chaillol, 1864, p. 11-36 (ADT, C 82²).

ROSSIGNOL (Elie-Augustin), *Quatre plans, Montans et Gaillac*, dans *Revue du Tarn*, t. XXII, 1905, p. 31-38, pl.

SARRASY (Isidore), *Montans et Gaillac*, dans *Revue du Tarn*, 1877, p. 353-358.

172. **Montauriol** *Montauriòl*

Habitants : les Montauriolais (los Montaurioleses)
Canton de Pampelonne
Arrondissement d'Albi

Superficie : 530 ha
Altitude : 500 m
Population : 88 h

Historique

1789 : communauté de Montauriol, sénéchaussée de Toulouse, diocèse d'Albi
pas de paroisse (dépend de *Saint-Jacques de Lacapelle*, communauté de Padiès, passée ensuite dans la commune de Lacapelle-Pinet)

1790 : municipalité de Lacapelle-Montauriol, canton de Valence, district d'Albi

1791 : réunion des communes de Lédas-et-Penthiès, Pinet et Montauriol, par arrêté départemental (L 214²).

An V : séparation des communes réunies en 1791, par arrêté départemental du 28 ventôse (L 112).

An VI : Montauriol passe du canton de Valence à celui de Pampelonne, 30 nivôse

An X : commune de Montauriol, canton de Valdériès (arrêté du 7 frimaire), puis de Pampelonne (arrêté du 9 pluviôse), arrondissement d'Albi

1835 : réponse négative au Préfet quant à la réunion avec Moularès, mais propose 1/ la fusion de Montauriol, Pinet et une partie de Padiès qui forment la paroisse de La Capelle-Montauriol qui donnerait son nom à la nouvelle commune ; 2/ la fusion avec Tréban

1972 : projet de rattachement des communes de Montauriol et Tréban à Tanus

Etymologie

Montauriol vient peut-être de l'occitan *auriòl* et signifie : "mont, puy où l'on entend chanter le loriot". Mais on peut aussi bien comprendre "mont, puy couleur d'or", car tel est le sens de l'adjectif *auriol*.

Bibliographie

MALET (Louis), *Le Ségala tarnais devant l'impôt au XVIIe siècle*, dans *B.S.S.A.B.L.T.*, t. XLI, 1987, p. 495-516.

173. **Montcabrier** *Montcabrière*

Habitants : les Cabriémontois
Canton de Lavaur
Arrondissement de Castres

Superficie : 529 ha
Altitude : 285 m
Population : 150 h

La commune de Montcabrier a été cédée au département du Tarn par la Haute-Garonne, avec Bannières et Teulat, par arrêté consulaire du 4 thermidor an XI (23 juillet 1803), ratifié en 1804.

Historique

1789 : communauté de Montcabrier, sénéchaussée de Toulouse, diocèse de Toulouse
paroisse : *Saint-Sernin*

1790 : municipalité de Montcabrier, canton de Lanta, district de Villefranche de Lauragais, département de la Haute-Garonne

An XI : Montcabrier passe du département de la Haute-Garonne au département du Tarn par arrêté consulaire du 4 thermidor

An XII : la commune de Montcabrier est rattachée au canton et à l'arrondissement de Lavaur par l'arrêté du 17 nivôse

ARCHIVES
DU MINISTÈRE
DU GRAND-JUGE.

PREMIÈRE SECTION.

DÉPÔT
ET CLASSIFICATION DES LOIS
ET DES ARRÊTÉS
DU GOUVERNEMENT.



N.°

EXTRAIT DES REGISTRES

DES DÉLIBÉRATIONS

DU GOUVERNEMENT DE LA RÉPUBLIQUE.

*Exregutré le 19.
pluviose au 12.*

Paris, le 17 Nivôse, an 12, de la République.

*Le Gouvernement de la République,
Sur le Rapport du Grand Juge Ministre de
la Justice.*

*Du N.° Arrêté du 4. Thermidor, En M,
portant Distraction des Communes de Ceulat,
Rugnières, St-Martin de la rivière, Montcabrier,
à Bannieret du Département de la Haute-Garonne
à l'union à celui du Tarn.*

(ADT, IX M² 8)

La paroisse Saint-Sernin est rétablie le 4 thermidor an XII.

1819 : ordonnance du 20 janvier fixant la limite entre Montcabrier et Bourg-Saint-Bernard (Haute-Garonne)

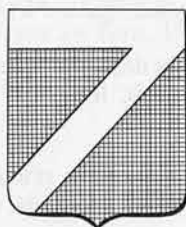
1825-1826 : projet de fusion des communes de Bannières, Montcabrier et Villeneuve

Étymologie

Montcabrier vient de l'occitan *cabra* : "chèvre" et signifie "mont aux chèvres" (*Monte Caprario*, 1272, AF, JJ25, 319v°).

Biason

De sable, à un chef-barre d'argent (T.O.-m.p. 621, n° 307.- C.p. 2021).



Bibliographie

Notre-Dame de Montcabrier, BONNET, t. IV, p. 287-291.

CABIE (Edmond), *Notes historiques sur Montcabrier*, dans *Revue du Tarn*, t. VI, 1886-87, p. 293-297 avec fig. et cartes.

RIVIERE (Jean), *Bibliographie et souvenir*, Albi, I.C.S.O., 1952, 44 p. (ADT, C 1337⁷).

RIVIERE (Jean), *Les cloches de Montcabrier*, dans *Albia Christiana*, t. 8, 1911, p. 499-504

174. **Montdragon** *Montdragon*

Habitants : les Montdragonnais (los Montdragoneses)
Canton de Lautrec
Arrondissement de Castres

Superficie : 1219 ha
Altitude : 190 m
Population : 386 h

Les communes de Montdragon et du Bruc ont été réunies en 1831.

Historique

1789 : communauté de Montdragon, sénéchaussée de Castres, diocèse de Castres
communauté du Bruc, sénéchaussée de Castres, diocèse d'Albi
paroisses : pour Montdragon, *Saint-Pierre*, pour Le Bruc, *Sainte-Madeleine*

1790 : municipalité de Montdragon, canton de Lautrec, district de Castres
municipalité du Bruc, canton de Lombers, district d'Albi

An X : commune de Montdragon, canton de Lautrec, arrondissement de Castres
commune du Bruc, canton de Réalmont (Lombers ayant cessé d'être chef-lieu de canton), arrondissement d'Albi
paroisse : *Saint-Pierre de Montdragon*

1831 : réunion des communes de Montdragon et du Bruc en vertu d'une loi du 30 mars ; de ce fait, le canton de Réalmont et l'arrondissement d'Albi perdent le territoire du Bruc

1835-1840 : projets de réunion de Laboutarié avec Sieurac ou avec Le Bruc ; le chef-lieu serait à Laboutarié, au Pont-Vieux (IX M¹ 3 et IX M³ 47).

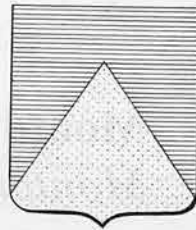
Etymologie

Montdragon a pour déterminant *le dragon*, le serpent fantastique. Il semble qu'en 1240, *Dragon* désignait un marécage où poussaient roseaux et joncs (*ubi antiquitus vior calami ac junci crescit et Draconis de junco fit pergaminium*, 1240, MCL, 288 ; *Mondrago*, 1336, MCL, 295).

Le Bruc vient de l'occitan *bruc* : "grande bruyère", dérivant du gaulois.

Blasons

Montdragon : d'or mantelé d'azur
(C.O.- m.p. 720, n° 230.- C.p. 2169).



Le Bruc : d'azur, à un pal ondulé d'argent (A.O.- m.p. 668, n° 383.- C.p. 2097).

Bibliographie

ESTADIEU, p. 459 ; *Eglise Saint-Pierre*, ART ROMAN, p. 226-227 ; *Notre-Dame de Valboissière*, BONNET, t. II, p. 343-344 ; *Saint-Pierre de la Salvetat et Saint-Etienne d'Artoul*, P. de GORSSE, p. 10.

- BOUTARY (Jehan), *Montdragon*, dans *La vicomté de Lautrec (suite)*, dans *Almanach du Tarn libre*, 1968, [p. 161-162] (ADT, C 2300).
- COSTE (M.), LOY (Philippe), MULLER (André), *La nécropole du Bruc à Montdragon*, dans *Revue du Tarn*, n° 91, 1978, p. 387-391.
- JOLIBOIS (Emile), *Les restes de l'abbaye de La Salvetat*, dans *Revue du Tarn*, IX, 1892, p. 150-152, ill.
- MANAVIT (Henri), *L'abbé Emile Thomas*, dans *Revue du Tarn*, 1982, n° 108, p. 555-558.
- ROSSIGNOL (Elie-Augustin), *Monographies communales du département du Tarn : canton de Lautrec*, Toulouse, Delboy, 1876, p. 141-186 (ADT, C 77).
- SICARD (Raymond), *Monographie sommaire de l'ancien monastère de Saint-Pierre de la Salvetat-lès-Montdragon*, dans *Lombers, histoire d'une ville cathare et calviniste*, Poulan-Pouzols, La Duraulié, 1985, p. 311-321.
- THOMAS (abbé H.), *Histoire de Montdragon*, dactyl., 1921, VII-303 p. (ADT, C 367).
- THOMAS (Emile), *Assermentés et réfractaires*, dans *Revue du Tarn*, 1906, p. 220-235.

175. **Montdurausse** *Montdurauça*

Habitants : les Montduraussois (los Montdurauçòls)
Canton de Salvagnac
Arrondissement d'Albi

Superficie : 1592 ha
Altitude : 220 m
Population : 265 h

Historique

1789 : communauté de Montdurausse, sénéchaussée de Toulouse, diocèse de Montauban

paroisses : *Saint-Hilaire de Montdurausse*, *Notre-Dame du Caire*
(maintenant sur la commune de Saint-Urcisse)

1790 : municipalité de Montdurausse, canton de Salvagnac, district de Gaillac

An X : commune de Montdurausse, canton de Salvagnac, arrondissement de Gaillac
paroisse : *Saint-Hilaire*

1811 : décret du 29 avril délimitant au cours du Tescounet les communes de Montdurausse et de Montclar (Tarn-et-Garonne)

1832 : délimitation des communes de Montdurausse, Montgaillard, Saint-Urcisse et Beauvais par ordonnance du 27 novembre. Les enclaves de Fontaussié et de Capet (Beauvais) passent à Montgaillard ; l'enclave de Mercadier et une partie de celle de Perille (Montdurausse) passent à Saint-Urcisse ; l'autre partie de Perille (Montdurausse) et des portions de Saint-Urcisse passent à Montgaillard

1839-1841 : projet de fusion des communes de Montdurausse et Saint-Urcisse



Remarque

L'église *Saint-Gervais*, chapelle près du hameau des Viarnels figure sur les cartes jusqu'en 1832 et sur le Tranier en 1868.

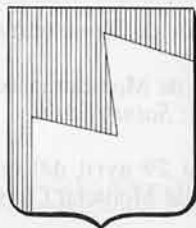
L'enquête Jolibois (ADT. 23 J VII) cite une annexe de la paroisse *Saint-Hilaire* ; *Lavinouse*.

Etymologie

Montdurausse est *Monte-Durantianu*, "mont de *Durantius*", nom de personne romain ; le suffixe *-anu* est devenu *-o* atone par recul de l'accent tonique.

Blason

Taillé, émanché de gueules et d'argent
(Bas-Montauban.O.- m.p. 746, n° 65.- C.p. 2209).



Bibliographie

ROSSIGNOL (Elie-Augustin), *Monographies communales ou étude statistique, historique et monumentale du département du Tarn, 1ère partie : arrondissement de Gaillac*, t. IV, Paris, E. Dentu, Toulouse, Delboy, Albi, Chaillol, 1866, p. 35-39 (ADT, C 82⁴)

176. **Montels** *Montels*

Habitants : les Montélois (los Montelhas)
Canton de Castelnaud-de-Montmiral
Arrondissement d'Albi

Superficie : 323 ha
Altitude : 230 m
Population : 77 h

Historique

1789 : communauté de Montels, sénéchaussée de Toulouse, diocèse d'Albi
paroisse : *Notre-Dame de Montels*

1790 : municipalité de Montels, canton de Cahuzac, district de Gaillac

An X : commune de Montels, canton de Castelnaud-de-Montmiral, arrondissement de Gaillac

1835-1851 : projet de fusion des communes de Montels et de Broze

1972 : projet de rattachement des communes d'Andillac et Montels à Cahuzac-sur-Vère

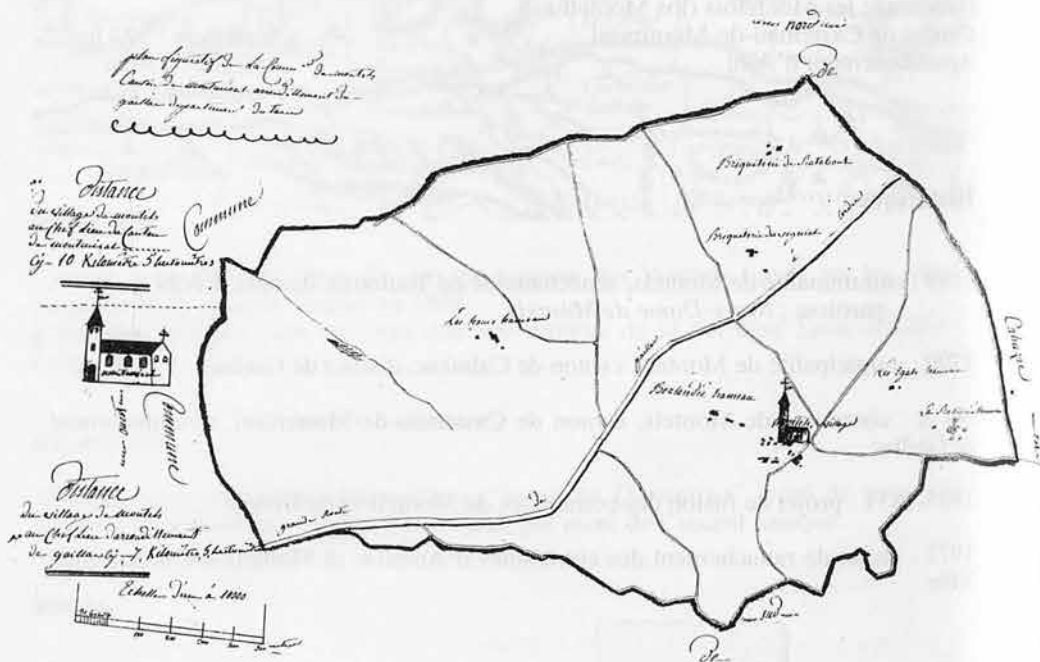
Etymologie

Montels est un diminutif occitan de *mont* (*Montels*, vers 1139, RT, VIII, 301 ; *Montiliis*, 1259, DPCT, 57).

Bibliographie

Notre-Dame de Montels, BONNET, t. III, p. 116-118.

ROSSIGNOL (Elie-Augustin), *Monographies communales ou étude statistique, historique et monumentale du département du Tarn, 1ère partie : arrondissement de Gaillac*, t. III, Paris, E. Dentu, Toulouse, Delboy, Albi, Chaillol, 1865, p. 300-303 (ADT, C 82³).



Plan établi par la commune de Montels lors d'une demande des habitants visant à faire passer la commune dans le canton de Gaillac, 1816 (ADT, IX M² 19)

177.

Montfa *Montfan*

Habitants : pas de nom pour Montfa. On parle des Fournialais ou des Chicanols
Canton de Roquecourbe Superficie : 1069 ha
Arrondissement de Castres Altitude : 320 m
Population : 251 h

Historique

1789 : communauté de Montfa, sénéchaussée de Castres, diocèse de Castres
La commune est partagée entre cinq paroisses : Les Fournials, Roquecourbe, Saint-Jean-de-Vals, Saint-Germier et Peyregoux

1790 : municipalité de Montfa, canton de Roquecourbe, district de Castres

1793 : réunion éphémère de la commune de Saint-Germier à celle de Montfa par délibération du Conseil général du département du 11 mai (L 84).

An X : commune de Montfa, canton de Roquecourbe, arrondissement de Castres

1835 : rejet de la proposition préfectorale de fusion avec Saint-Germier (IX M³ 71).

1835 : projet de réunion des communes de Peyregoux, Vénès, et d'une partie de Montfa (IX M³ 83)

1838 : rejet de la fusion avec Peyregoux, sauf si la commune demeure dans le canton de Roquecourbe

1838-1844 : suite aux différentes fusions proposées, nouveau projet de réunion des communes de Peyregoux, Saint-Jean-de-Vals et Saint-Germier à celle de Montfa

Remarque

Il n'y a pas de hameau du nom de Montfa : il s'agit du château. La mairie se trouve à La Chicane.

Etymologie

Montfa est une formation latine sur *fanum* : "temple" et signifie le "mont du temple" (de *Montephano*, 1328, MCL, 238).

Blason

De gueules au château de Montfa d'or ajouré et flanqué à dextre et à sénestre de deux tours. Au lion du même (qui est celui de Lautrec) issant du toit du château et tenant dans ses pattes la croix évidée, cléchée et pommetée des Toulouse ausi d'or, située en chef au canton dextre. Le château est placé sur un coupeau de sinople qui est le Mont-Fa au centre duquel est marqué de sable dans un cercle en forme de besant : la célèbre signature du peintre de Toulouse-Lautrec (nouveau blason créé par M. Velay utilisé par la commune à partir du 24 octobre 1987 : inauguration de la nouvelle mairie ; cf *Bulletin municipal*, 1987).



Bibliographie

ESTADIEU, p. 470.

GAUTRAND (abbé), *Le canton de Roquecourbe...*, Bergerac, 1921, p. 217-228 (ADT, C 235).

MARC-MANOEL (Alice), *La mort du château de Montfa*, dans *Sud 81*, n° 8, 1968, p. 18-21.

PACAUD (Didier), *La seigneurie et le château de Montfa*, dans *Revue du Tarn*, 1981, n° 103, p. 347-354.

178. **Montgaillard** **Montgalhard**

Habitants : les Montgaillardais (los Montgalhardeses o Montgalhardòls)

Canton de Salvagnac

Arrondissement d'Albi

Superficie : 1495 ha

Altitude : 148 m

Population : 262 h

La commune de Montgaillard a fusionné avec celles de La Rouquette et Villette en 1832.

Historique

1789 : communautés de Montgaillard, Laroquette et Villette, sénéchaussée de Toulouse, diocèse de Bas-Montauban
paroisses : pour Montgaillard, *Saint-Michel*, pour Villette, *Saint-Loup*

1790 : municipalités de Montgaillard, La Rouquette et Villette, canton de Salvagnac, district de Gaillac

An X : communes de Montgaillard, La Rouquette et Villette, canton de Salvagnac, arrondissement de Gaillac
paroisse : *Saint-Michel de Montgaillard*

1832 : suppression des communes de La Rouquette et de Vilette, rattachées à Montgaillard par ordonnance du 27 novembre. Délimitation des communes de Montdurausse, Montgaillard, Saint-Urcisse et Beauvais : les enclaves de Fontaussié et de Capet (Beauvais) passent à Montgaillard ; l'enclave de Mercadier et une partie de celle de Perille (Montdurausse) passent à Saint-Urcisse ; l'autre partie de Perille (Montdurausse) et des portions de Saint-Urcisse passent à Montgaillard

1835-1838 : projet de fusion des communes de Montgaillard et Beauvais (IX M³ 11).

Remarque

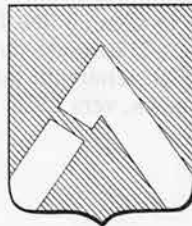
Jolibois cite une paroisse *Saint-Jean* dans la communauté de Montgaillard ; La Rouquette aurait eu une église *Saint-Pierre* ; le plan Bousquel des paroisses, 1844, mentionne une chapelle *Saint-Estèphe*.

Etymologie

Montgaillard vient de l'occitan et signifie "mont à défense solide" (*Montgalhardo*, 1191, HGL, VIII, 409).

Blason

De sinople, à un chevron rompu d'argent (Bas-Montauban. O.- m.p. 747, n° 68.- C.p. 2210).



Bibliographie

ROSSIGNOL (Elie-Augustin), *Monographies communales ou étude statistique, historique et monumentale du département du Tarn, 1ère partie : arrondissement de Gaillac*, t. IV, Paris, E. Dentu, Toulouse, Delboy, Albi, Chaillol, 1866, p. 40-45 (ADT, C 82⁴).

179. **Montgey** *Montjèi*

Habitants : les Montjétois (los Montjetòls)
Canton de Cuq-Toulza
Arrondissement de Castres

Superficie : 991 ha
Altitude : 217 m
Population : 215 h

Historique

1789 : communauté de Montgey, sénéchaussée de Lauragais, diocèse de Lavaur
paroisses : *Saint-Barthélemy, Notre-Dame d'Auvezines*

1790 : municipalité de Montgey, canton de Cuq-Toulza, district de Lavaur

An X : commune de Montgey, canton de Cuq-Toulza, arrondissement de Lavaur
paroisse : *Saint-Barthélemy*

La paroisse Notre-Dame d'Auvezines est rétablie le 15 janvier 1846

1853-1854 : projet de création de deux communes distinctes, Montgey et Auvezines

1972 : projet de rattachement des communes d'Aguts et Puechoursy à Montgey

Etymologie

Montgey doit être le nom de lieu français *Montjoie*, "éminence, butte artificielle de pierres ou de terre". Transporté dans le Midi, le *oi* français s'est diphtongué en *uei*, puis *ei*, comme s'il venait du latin (*Monsgaudii*, 1211, Monum. Germ. Script. XXVIII, 276 ; *Montjoi*, vers 1228, Chanson de la Croisade, 69, 7).

Blason

De gueules, à une hamaïde d'or (L.O.-
m.p. 755, n° 81.- C.p. 2222).




Bibliographie

Château, ROY, p. 22 ; *Notre-Dame d'Auvezines*, BONNET, t. IV, p. 33-40 ; *Droits seigneuriaux (1553-1789)*, RAMIERE de FORTANIER, p. 270.

BOUYSSOU (Pierre), *Histoire et destin d'un château, Montgey*, dans *Revue du Tarn*, n° 86, 1977, p. 83-90.

Château et église de Montgey,
coll. E. Cabié (ADT. 36 J
134)



BOUYSSOU (Pierre et Sophie), *Le combat de Montgey*, dans *Revue du Tarn*, n° 86, 1977, p. 177-196.

ROQUEBERT (Michel), *Les seigneurs de Montgey au XIIIe siècle, Jourdain de Roquefort, seigneur de Montgey et sa famille au XIIIe siècle*, dans *Revue du Tarn*, 1977, p. 508-529.

180. **Montirat** *Montirat*

Habitants : les Montiratois (los Montiratòls)
Canton de Monestiés
Arrondissement d'Albi

Superficie : 2778 ha
Altitude : 380 m
Population : 386 h

La commune de Montirat a été diminuée du territoire de la paroisse Saint-Christophe, érigée en commune distincte en 1876.

Historique

1789 : communauté de Montirat, sénéchaussée de Toulouse, diocèse d'Albi
paroisses : *Saint-Jacques de Montirat, Saint-Martin de Canezac, Saint-Michel de Darnis, Saint-Thomas de Lagardeviaur, Saint-Christophe, Saint-Dalmase*

1790 : municipalité de Montirat, chef-lieu de canton (comprenant les communes de Jouqueviel, Mirandol, Montirat, Narthoux, Raucoules), district d'Albi

An X, 7 frimaire : commune de Montirat, chef-lieu de canton (comprenant les communes de Jouqueviel, Mirandol, Montirat, Narthoux, Raucoules), arrondissement d'Albi

An X, 9 pluviôse : Pampelonne remplace Montirat commune chef-lieu de canton. Montirat, avec Narthoux et Raucoules, passe dans le canton de Monestiès
paroisses : *Saint-Jacques de Montirat, Saint-Martin de Canezac, Saint-Thomas de Lagardeviaur, Saint-Christophe*

1835 : projet de réunion à la commune de Narthoux des paroisses de Saint-Dalmase et Saint-Christophe

La paroisse Saint-Michel de Darnis est rétablie le 14 janvier 1857.

1872-1875 : avis favorable du conseil municipal pour la division de la commune en trois communes distinctes, Montirat, Saint-Christophe et Lagardeviaur (suivi pour Lagardeviaur en 1878-1879)

1876 : la paroisse Saint-Christophe est érigée en commune par la loi du 27 août

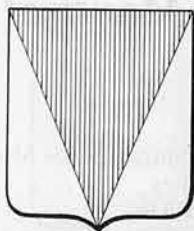
1892 : projet d'ériger en commune la paroisse Saint-Michel de Darnis

Etymologie

Montirat signifie en occitan "mont désolé" (*Montirat*, vers 1105, ACLP, 12, 1 ; *Monte irato*, vers 1120, ACLP, 22, 1).

Blason

De gueules, chaussé d'argent (A.O.- m.p. 642, n° 130.- C.p. 2056).



Bibliographie

Notice historique, COMPAYRE, p. 98-100.

BECAMEL (Marcel), *Ermites et ermitages en Albigeois*, dans *B.S.S.A.B.L.T.*, t. XXIV, 1963, p. 512-575 (sur Lagarde-Viaur, p. 524-529).

BEZIAT (Adrien), *Histoire de Montirat*, Albi, 1977, dactyl., 51 p. (BMA, n° 224 (5) C.A. F°).

CABIE (Edmond), *Château de Montirat*, dans *Revue du Tarn*, t. XXII, 1905, p. 1-12.

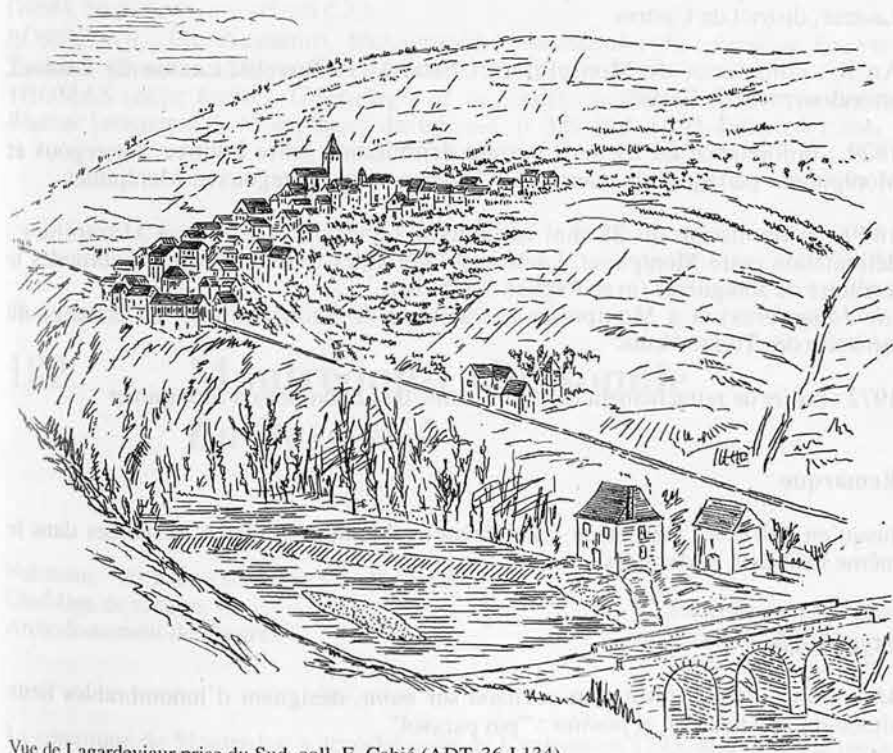
CABIE (Edmond), *Etat féodal de la judicature d'Albigeois*, dans *Revue du Tarn*, t. VI, 1886-87, p. 27.

CABIE (Edmond), *Les gorges du Viaur*, dans *Revue du Tarn*, t. VIII, 1890-91, p. 104-106 et 138-141.

Conseil général du Tarn, Service du patrimoine culturel et conservation des antiquités et objets d'art, *Objets d'art sacré des cantons de Carmaux et de Monestiés*, Albi, Archives et Patrimoine, 1989, 36 p.

COUET (Thierry), *La Révolution au pays de Jaurès, Carmaux et le nord-carmausin de 1789 à 1799*, Albi, Conseil général du Tarn, 1989, 150 p. (ADT, C 3177).

GRANIER (Raymond), *L'ermitage de Lagarde-Viaur*, dans *B.S.S.A.B.L.T.*, t. V, 1943-1944, p. 94-104.



Vue de Lagardeviaur prise du Sud, coll. E. Cabié (ADT, 36 J 134)

181. Montpinier

Montpinhièr

Habitants : les Montpiniérois ou Montpiniérains (los Montpinhieròls)

Canton de Lautrec

Arrondissement de Castres

Superficie : 760 ha

Altitude : 284 m

Population : 140 h

La commune de Labessière a été rattachée en 1829 à celle de Montpinier.

Historique

1789 : communautés de Montpinier et de Labessière, sénéchaussée de Castres, diocèse de Castres

paroisse : *Saint-Pierre de Mazières*

1790 : municipalités de Montpinier et Labessière-Buzens (ou Burens), canton de Lautrec, district de Castres

An X : communes de Montpinier et Labessière-Buzens, canton de Lautrec, arrondissement de Castres

1829 : ordonnance du 29 avril portant délimitation entre Lautrec, Peyregoux et Montpinier : partage de la manche de Gavanou entre Peyregoux et Montpinier

1829 : ordonnance du 28 mai rattachant Labessière-Buzens à Montpinier ; délimitation entre Montpinier, Lautrec et Gibrondes : Lautrec cède à Gibrondes le territoire de Jonquières (avec l'église *Saint-Jean de Jonquières*) et à Montpinier le territoire de Saint-Antoine, en échange du territoire des Treize-Vents.

1972 : projet de rattachement de la commune de Laboulbène à Montpinier

Remarque

Jusqu'en 1987, les mairies de Laboulbène et Montpinier étaient installées dans le même bâtiment, à Mazières.


Etymologie

Montpinier est une formation occitane sur *mont*, désignant d'innombrables lieux situés sur une hauteur, et *pinhier* : "pin parasol".

Labessière vient de l'occitan *bès* : "bouleau", pris au sens collectif.

Blasons

Montpinier : coupé d'argent et de sinople (C.O.- m.p. 741, n° 434.- C.p. 2215).



Labessière-Buzens : d'argent, à trois pals de gueules et un chef de même (C.O.- m.p. 741, n° 433.- C.p. 2215).

Bibliographie

ESTADIEU, p. 459-460.

BOUTARY (Jehan), *Montpinier*, dans *La vicomté de Lautrec (suite)*, dans *Almanach du Tarn libre*, 1968, [p. 170-171] (ADT, C 2300).

MAFFRE (François), *Les paroisses de Saint-Pierre de Mazières et de Saint-Germier, communes de Laboulbène, Montpinier et Saint-Germier*, Albi, I.C.S.O., [1968], 56 p. (BMA, n° 1545 (10) C.A.).

ROSSIGNOL (Elie-Augustin), *Monographies communales du canton de Lautrec*, Toulouse, Chauvin, 1883, p. 209-212 (ADT, C 77).

THOMAS (abbé Emile), *Généalogie de la famille de Perrin. Notes sur les de Brassac* [seigneurs de Montpinier], dactyl., s.d., p. 389-392 et 395-406 (ADT, C 366).

182. Montredon-Labessonnié

La Bessoniá

Habitants : les Montredonnais (los Bessonieiròls)

Chef-lieu de canton

Arrondissement de Castres

Superficie : 11000 ha

Altitude : 570 m

Population : 2167 h

La commune de Montredon a absorbé celle du Contrast en 1793, et a reçu l'actuelle appellation de "Montredon-Labessonnié" en 1895.

Historique

1789 : communautés de Montredon et du Contrast, sénéchaussée de Castres, diocèse de Castres

paroisses : *Saint-Jean-Baptiste de Labessonnié, Saint-Amans de Négrin, Notre-Dame des Fournials, Saint-Georges de Berlan, Saint-Martin de Calmès, Notre-Dame de Blaucau, Notre-Dame de Ruffis, Saint-Pierre de Lagriffoul, Saint-Salvi de Salclas*



Carte du diocèse de Castres par Jaillot, 1700 (ADT, 16 Fi)

1790 : municipalités de Montredon et du Contrast, canton de Montredon (comprenant ces deux seules communes), district de Castres

1793 : réunion de la commune du Contrast à celle de Montredon par arrêté du commissaire du département du 10 mai (ADT, IX M³ 73).

An X : commune de Montredon, chef-lieu de canton (comprenant les communes d'Arifat, Montcouyoul, Montredon et Rayszac), arrondissement de Castres

paroisses : *Saint-Jean-Baptiste de Labessonnié, Saint-Amans de Négrin, Saint-Georges de Berlan, Notre-Dame de Blaucau, Saint-Salvi de Salclas, Notre-Dame des Fournials*

La paroisse Saint-Martin de Calmès est rétablie le 3 décembre 1826.

1895 : Montredon reçoit l'appellation de "Montredon-Labessonnié" par décret du 18 novembre

1961 : la commission de révision du nom des communes, séance du 20 juin, propose l'appellation officielle de "Montredon-Labessonnié" (avec accent aigu) à la place de "Montredon-Labessonnie"

Remarque

D'après le rôle de la capitation du Contrast pour 1695 (ADT, C 1099, n° 237-238) la communauté comporte 6 feux imposables, au mas de la Rigailié et au bout du pont de Lafenasse.

Etymologie


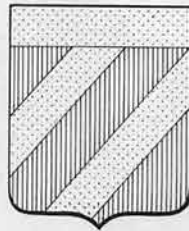
Montredon, nom de l'ancien château, est une formation occitane sur *mont*, désignant d'innombrables lieux situés sur une hauteur, qui signifie "mont rond" (*Monredon*, 1182, ACLP, 194, 13 ; *Monte retundo*, 1358, EAACL, 242).

Labessonnié est peut-être aussi de formation occitane, pouvant signifier "propriété de Besson", ou vient du mot *besses*, mot d'origine celtique, qui signifie chez les Arvernes "pâturages". La légende selon laquelle la ville aurait été fondée par des "jumeaux", *bessons* en occitan, paraît assez hypothétique.

Blasons

Montredon :

De gueules, à deux barres d'or et un chef de même (C.O.- m.p. 728, n° 301.- C.p. 2193).



D'or, à la tour crénelée de quatre pièces, posées devant une muraille crénelée de six pièces, le tout d'azur, maçonnée de sable, la porte ouverte de même (Gastelier de la Tour) au chef de France (Beaudeau).

Le Contrast : d'or à un crampon d'azur (C.O.- m.p. 743, n° 446.- C.p. 2217).



Bibliographie

ESTADIEU, p. 466-467 ; *Mines antiques*, p. 137-149 ; *Notice historique*, COMPAYRE, p. 233-235 ; *Notre-Dame des Fournials*, BONNET, t. II, p. 373-374 ; *Notre-Dame de Ruffis*, BONNET, t. II, p. 375-376 ; *Château de Montredon, église de Ruffis, château de Castel franc*, ART ROMAN, p. 216-218.

ANDRIEU (Jacqueline), *Inventaire archéologique et toponymique des cantons de Castres, Roquecourbe et Montredon-Labessonnié*, dactyl., Toulouse, 1960, 74 p. (ADT, Ms 15).

BEZIAT (P.), PROULHET (J.P.), TOLLON (F.), *Le district de Montredon-Labessonnié*, Paris, délégation générale à la recherche scientifique et technique, 1980, 44 p., ill. (BMA, n° 294 (27) C.A. f°).


BOUSQUET (abbé Fernand), *Montredon (Tarn), essai historique d'une commune de France des origines à la Révolution*, Albi, I.C.S.O., 1926, 408 p. (ADT, C 319).

BOUSQUET (abbé Fernand), *Histoire de Montredon*, dans *B.S.S.A.B.L.T.*, t. I, 1923-1926, *passim*.

BOUSQUET (abbé Fernand), *La réforme à Montredon. Les guerres civiles*, dans *B.S.S.A.B.L.T.*, t. I, 1926, p. 480-481.

BOUSQUET (abbé Fernand), *Découverte d'un trésor du XIII^e siècle au château de La Griffoul*, dans *B.S.S.A.B.L.T.*, t. II, 1930, p. 479-486.

BRU (Henri), *Panorama historique du canton de Montredon-Labessonnié*, s.l., 1984, 8 p., 2 cartes (ADT, CC 134¹³).



Le château de Montredon, carte postale APA-POUX, Albi, vers 1930 (ADT, 7 Fi)

CABIE (Edmond), *Notes statistiques fournies par le clergé du diocèse d'Albi au XVIII^e siècle*, dans *Albia Christiana*, n° 4, 1896, p. 207.

CARAYOL (G.), *La démographie du pays montredonnais au XVIII^e siècle*, dans *Revue du Tarn*, 1975, n° 80, p. 447-451.

DELPUECH (E.), *Montredon-Labessonnié*, Paris, imp. Boulevat-Jouve, s.d., 68 p. (BMA, n° 834 (17) C.A.).

Hommage à Bernard Lavergne (suivi d'une liste de ses ouvrages), Joeuf, impr. Marchal, 1977, 60 p. (ADT, C 2531³).

LABROUSSE (Michel), *Monnaies d'argent gauloises trouvées près de Montredon-Labessonnié*, dans *Revue du Tarn*, 1959, n° 14, p. 207-220.

ORTALA, *Notes sur l'histoire de Montredon*, dans *Société littéraire et scientifique de Castres*, p.v. séance du 20 janvier 1860, p. 137-140.

ROUANET (J.), *Monographie de la famille de Guillaume "Le Nautonier", seigneur de Castelfranc (Montredon) et de l'Ourmarié (Vénès)*, dans *Revue du Tarn*, t. XXX, 1913, p. 253-274, 388.

SOUYRI (Jean-Claude), *Le canton de Montredon-Labessonnié, son histoire, ses souvenirs*, t. 1, Albi, éd. des Presses Midi-Pyrénées, 1983, 95 p., ill. (ADT, CC 157²⁰).

VABRE (Sylvie), *Un exemple de vie politique dans le Tarn à la fin du XIXe siècle : Bernard Lavergne et la pratique politique de l'occitan*, mémoire de maîtrise d'histoire, Université Toulouse-Le Mirail, 1985, 275 p. (ADT, Ms 200).

VERDEIL (Aimé), *Montredon-Labessonnié, son histoire*, t. I, 1983, 69 p.

VERDEIL (Aimé), *Montredon-Labessonnié, la petite histoire*, t. II, Brassac, éd. Frèrerie de Ferrières, s.d., 126 p., ill. (ADT, C 3006).

184. **Montrosier** *Montrosièrs*

Habitants : les Montrozériens ou Montrosiérains (los Montrosèròs)

Canton de Vaour

Superficie : 339 ha

Arrondissement d'Albi

Altitude : 137 m

Population : 34 h

Historique

1789 : communauté de Montrozier, sénéchaussée de Toulouse, diocèse d'Albi
paroisses : *Notre-Dame, Saint-Amans*

1790 : municipalité de Montrozier, canton de Milhars, district de Gaillac

An X : commune de Montrozier, canton de Cordes (arrêté du 7 frimaire), puis de Vaour (arrêté du 9 pluviôse) (Milhars ayant cessé d'être chef-lieu de canton), arrondissement de Gaillac
paroisse : *Notre-Dame*

1832-1840 : projet de réunion des communes de Milhars, Montrozier et Ratayrens (IX M3 73).

1961 : la commission de révision du nom des communes, séance du 20 juin, propose l'appellation officielle de "Montrosier" (avec s) à la place de "Montrozier"

1972 : projet de rattachement de la commune de Montrosier à Milhars

Étymologie

Montrozier est une formation occitane qui peut signifier "mont du rosier", mais peut-être aussi "mont rose", "couronné de rose" ou encore "mont de la rosée" (*Monterozerio*, 1259, DPCT, 120). L'arrêté du 3 ventôse an X écrit "Monrozié".

Bibliographie

Notre-Dame de Montrosier, BONNET, t. III, p. 174-176.

ROSSIGNOL (Elie-Augustin), *Monographies communales ou étude statistique, historique et monumentale du département du Tarn, 1ère partie : arrondissement de Gaillac*, t. III, Paris, E. Dentu, Toulouse, Delboy, Albi, Chaillol, 1865, p. 249 (ADT, C 82³).

185. **Montvalen** *Montvalent*

Habitants : les Montvalénois ou Montvalinois (los Montvalenòs o Montvaleneses)	
Canton de Salvagnac	Superficie : 1157 ha
Arrondissement d'Albi	Altitude : 198 m
	Population : 121 h

Les communes de Montvalen et Tauriac ont été réunies en 1840, puis sont redevenues distinctes en 1889.

Historique

1789 : communauté de Montvalen, sénéchaussée de Toulouse, diocèse de Bas-Montauban

 paroisses : *Saint-Martin*

1790 : municipalité de Montvalen, canton de Salvagnac, district de Gaillac

An X : commune de Montvalen, canton de Salvagnac, arrondissement de Gaillac

1840 : Montvalen absorbe la commune de Tauriac en vertu d'une ordonnance du 7 septembre

NOTE

Sur la commune de **MONTVALEN-TAURIAC**, dont les deux sections

demandent à être rétablies en communes distinctes

Cette note est relative à l'année 1898, mais n'a rien perdu de son actualité.

Autrefois Montvalen et Tauriac formaient deux communes distinctes qui n'avaient jamais eu aucun lien entr'elles.

L'an 1840 elles demandèrent et obtinrent leur réunion en une commune de deux sections.

Depuis cette époque, les habitants de Tauriac, trompés dans l'espoir d'avoir la commune établie dans une position intermédiaire entre Montvalen et Tauriac, comme on leur avait assuré qu'il serait fait, et voyant par expérience les inconvénients de la réunion, n'ont cessé d'aspirer après le retour à l'ancien état de choses.

Une première demande de séparation fut faite en 1869 et ne fut pas accordée.

En 1871 nouvelle demande appuyée par le vote unanime du Conseil municipal et par l'adhésion de tous les habitants de Tauriac qui ont pu se rendre à l'enquête ; nouveau refus. — *refus en 1878 le conseil municipal n'a rien fait et sans*

Malgré ces échecs, Tauriac persiste dans son idée fixe, d'arriver un jour ou l'autre, à la séparation que Montvalen désire aussi.

Tous les ans, une délibération du Conseil municipal invite le Maire à renouveler les démarches déjà faites, notamment dans la séance du 20 mai 1878 présidée par Monsieur Vernhes Jean, Maire de Montvalen-Tauriac.

(ADT, IX M³ 76)

Etymologie

Montvalen est une formation occitane sur *mont* et signifie "mont vaillant" (*Montevalenti*, 1259, DPCT, 5).

Bibliographie

CARAVEN-CACHIN (Alfred), *Les découvertes de Montvalen (Tarn) et Larpac (Haute-Garonne)*, dans le *Journal du Tarn*, 4 mai et 4 juin 1887.

Projet de séparation de Tauriac et Montvalen, dans *Procès-verbaux des délibérations du Conseil général, séance du 21 août 1886*, p. 273-274.

QUEREL (J.), *Histoire de la paroisse de Montvalen*, dans *Albia Christiana*, t. 8, 1911, p. 257-262, 495-498 ; t. 9, 1912, p. 320-327 ; t. 10, 1913, p. 150-161.

ROSSIGNOL (Elie-Augustin), *Monographies communales ou étude statistique, historique et monumentale du département du Tarn, 1ère partie : arrondissement de Gaillac*, t. IV, Paris, E. Dentu, Toulouse, Delboy, Albi, Chaillol, 1866, p. 60-63

(ADT, C 82⁴).

186. Moularès

Molarés

Habitants : les Moularésiens (los Molaresats o Molareses)
Canton de Pampelonne
Arrondissement d'Albi

Superficie : 1681 ha
Altitude : 440 m
Population : 345 h

Historique

1789 : communauté de Moularès, sénéchaussée de Toulouse, diocèse d'Albi
paroisse : *Notre-Dame*

1790 : municipalité de Moularès, canton de Pampelonne, district d'Albi

An X : commune de Moularès, canton de Valdériès (arrêté du 7 frimaire), puis de Pampelonne (arrêté du 9 pluviôse), arrondissement d'Albi

1835 : projet de fusion avec Montauriol

1927-1949 : demande des habitants du hameau de Moureviel, commune de Saint-Jean-de-Marcel, d'être rattachés à Moularès

Remarque

L'église *Saint-Martin de Montpieu* aurait existé jusqu'au XIII^e siècle.

Etymologie et noms de la commune

Moularès vient de l'occitan *mòla* : "meule", suivi du suffixe *-airés* et signifie "ensemble de moulins, croupe des moulins à vent". Ce sens lui convient dans la mesure où *Moularès* était autrefois sur la hauteur de *Mourreviel* (*de Molares*, 1256, CBC, 11 ; *de Molaresio veteri*, 1320, ACR, FF, 58).

L'arrêté du 3 ventôse écrit "Moularés", avec accent aigu. La commission de révision du nom des communes, séance du 20 juin 1961, propose l'appellation de "Moularès" (avec accent grave) et non "Moularés".

Blason

D'azur à un pal d'or (A.O.- m.p. 646, n° 161.- C.p. 2061).



Bibliographie

ASSEMAT (père Gilbert), *Pèlerinages à Notre-Dame en pays tarnais*, Albi, Revue du Tarn, 1988, p. 157-164 (ADT, C 3153).

BERNE-LAGARDE (R. de), *L'église Saint-Martin de Montpieu, commune de Moularès*, dans *Almanach du Tarn libre*, 1962, p. 71.

CABIE (Edmond), *Etat féodal de la judicature d'Albigeois*, dans *Revue du Tarn*, t. VI, 1886-1887, p. 205.

187. Moulayrès

Molairés

Habitants : les Moulayrésois (los Molaireses o Molairessòls)
Canton de Graulhet
Arrondissement de Castres

Superficie : 860 ha
Altitude : 150 m
Population : 144 h

Historique

1789 : communauté de Moulayrès, sénéchaussée de Castres, diocèse de Castres
paroisses : *Saint-Laurent, Saint-Martin del Py*

1790 : municipalité de Moulayrès, canton de Graulhet, district de Lavaur

An X : commune de Missècle-Moulayrès (réunies), canton de Graulhet, arrondissement de Lavaur
pas de paroisse

An XII : la commune de Moulayrès est recrée aux dépens de Missècle (figure dans l'*Annuaire du Tarn* pour l'an XIII)

La paroisse Saint-Martin del Py est rétablie le 22 juillet 1844.


Etymologie et noms de la commune

Moulayrès vient de l'occitan *mòla* : "meule", suivi du suffixe *-airés* et signifie "ensemble de moulins, croupe des moulins à vent" (*Molayresio*, 1382, EACL, 165).

Il n'y a pas de hameau du nom de Moulayrès. La mairie se trouve à Saint-Martin. La commission de révision du nom des communes, séance du 20 juin 1961, propose l'appellation officielle de "Moulayrès" (avec accent grave) et non "Moulayrés"

Blason

De sable à un pal componné d'argent et de sinople (C.O.- m.p. 743, n° 445.- C.p. 2217).



Bibliographie

Bastides, p. 49.

VERGNES (Georges), *Promenades en pays graulhétols*, dans *Revue du Tarn*, n° 133, 1989, p. 58-61.

188. Moulin-Mage *Lo Molin Màger*

Habitants : les Moulins-Mageois (los Molinmajòls)
Canton de Murat-sur-Vèbre
Arrondissement de Castres

Superficie : 1460 ha
Altitude : 880 m
Population : 330 h

Cabannes et Barre forment deux communes distinctes en 1790, aussitôt réunies jusqu'en 1900 pour donner naissance aux deux communes de Barre et de Moulin-Mage.

Historique

Voir Barre.

1900 : loi du 16 février, scission de la commune de Cabannes-et-Barre
Moulin-Mage conserve les paroisses Saint-Hilaire des Cabannes et Notre-Dame de Moulin-Mage

1929-1934 : projet de rattachement des localités de Moulin-Mage, Lafonblanque, Séren,... à la commune de Moulin-Mage (le village de Moulin-Mage est en effet partagé entre les deux communes, de part et d'autre du Viau)

Etymologie

Moulin-Mage vient de l'occitan *molin* : "moulin", et signifie "moulin plus grand".

Blason

Cabannes-et-Barre : d'or, tranché nuagé de sinople (C.O.- M.p. 725, n° 273.- C.p. 2188).



Bibliographie

- ESTADIEU, p. 468 ; *Mines antiques*, p. 156 ; GRESLE-BOUIGNOL, p. 102 ; *Notre-Dame de la Nativité*, BONNET, t. II, p. 393-394 ; *La Vierge des Cabannes*, *ibid.*, p. 389-390.
ASTIE (Louis-Paul), *Paroisse Notre-Dame de Moulin-Mage*, Albi, I.C.S.O., 1978, 56 p. (ADT, C 25317).
CABIE (Edmond), *Notes statistiques fournies par le clergé du diocèse d'Albi au XVIIIe siècle*, dans *Albia Christiana*, n° 1, 1893, p. 118.
CENTRE DE RECHERCHES DE RIEUMONTAGNE, *Notre montagne : images d'autrefois*, Nages, 1989, p. 36-43, 90-91, 102-103 (ADT, C 31738).
LASAIRES (Jules), *Monographie de la commune de Barre*, s.l., 1969, 801 p. dactyl. (ADT, Ms 84).
MALDINIER (Michel), *Mémoires et récits ; mon enfance dans les Monts de Lacaune*, Toulouse, éd. Poliphile, 1984, 95 p., ill. (ADT, C 2964).
MALDINIER (Michel), *Mesures préventives contre une épidémie de peste de la commune de Moulin-Mage en 1720*, dans *Cahiers de Rieumontagné*, n° 12, 1988, p. 82-87.
ROQUE (Robert), *Le grand siècle vécu par une communauté rurale de Languedoc (Cabannes-et-Barre)*, dans *Cahiers de Rieumontagné*, n° 9, 1987, p. 44-86.

ROUANET (Paul), *Trouvailles au pays des statues menhirs*, dans *Revue du Tarn*, 1962, n° 25, p. 67-75.

ROUANET (Paul), *Vestiges romains et gallo-romains dans le canton de Murat-sur-Vèbre*, dans *Revue du Tarn*, 1966, n° 41, p. 87-96.

SALVAYRE (J.P.), *Les structures géographiques du canton de Murat-sur-Vèbre*, D.E.S. Toulouse, 1967, 129 p. ill. + 1 atlas.

Voir *Cahiers de Rieumontagné*.

189. Mouzens Mosens

Habitants : les Mozensois (los Mozensòls)
Canton de Cuq-Toulza
Arrondissement de Castres

Superficie : 487 ha
Altitude : 290 m
Population : 109 h

Historique

1789 : communauté de Mouzens, sénéchaussée de Lauragais, diocèse de Lavaur
paroisse : *Notre-Dame*

1790 : municipalité de Mouzens, canton de Cuq-Toulza, district de Lavaur


Dans l'arrêté du 7 primaire an X, Mouzens apparaît à Puechoursy. Dès l'an XII (*Annuaire du Tarn*), les deux communes sont à nouveau séparées, canton de Cuq-Toulza, arrondissement de Lavaur

Étymologie

Mouzens est une formation germanique sur le nom de personne germanique *Mozo*, suivi du suffixe *-ingos*, devenu en occitan *-ens* (*Mozenchis*, 1384, EAEL, 172).

Blason

D'argent, tranché de sable (L.O. - m.p.
754, n° 71.- C.p. 2221).



Bibliographie

Notre-Dame de Mouzens, BONNET, t. IV, p. 48-54 ; *Droits seigneuriaux (1553-1789)*, RAMIERE de FORTANIER, p. 278.
BALAYE (J.C.), *Le souterrain refuge de Mouzens (canton de Cuq-Toulza)*, dans *Revue du Tarn*, 1958, n° 12, p. 365-368.

191. **Mouzieys-Panens** ***Mosièis e Panens***

Habitants : les Mouziensois, les Panensois (los Mousiensòls, los Panensòls)	
Canton de Cordes	Superficie : 1113 ha
Arrondissement d'Albi	Altitude : 320 m
	Population : 202 h

La commune de Mouzieys-Panens a été formée par la réunion de Mouzieys et de Panens en 1810.

Historique

1789 : communautés de Mouzieys et de Panens, sénéchaussée de Toulouse, diocèse d'Albi

paroisses : pour Mouzieys, *Saint-Michel*, pour Panens, *Saint-Pierre*
Nota : Jolibois et Portal citent une église *Sainte-Exupérie de Panens*

1790 : municipalité de Mouzieys, canton de Cordes, district de Gaillac
municipalité de Panens, canton de Milhars, district de Gaillac

An X : communes de Mouzieys et de Panens, canton de Cordes, arrondissement de Gaillac

paroisses : pour Mouzieys, *Saint-Michel*

1810 : réunion de Mouzieys et Panens en une seule commune du nom de "Mouzieys-Panens" par décret du 2 novembre (Panens était en 3 parties : le village, complètement enclavé dans Mouzieys, le coin nord-est de Mouzieys, le coin nord-ouest de Mouzieys) et délimitation avec Milhars, Laguépie et Bournazel.

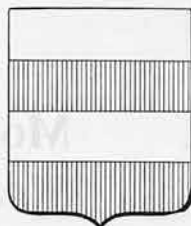
Etymologie

Mouzieys vient du nom de personne germanique *Mothari*, *Moderius*, qui est devenu nom de lieu sans suffixe (*Mosieihis*, 1261, DPCT, 94).

Panens est une formation germanique sur le nom de personne germanique *Panno*, suivi du suffixe *-ingos*, devenu en occitan *-ens* (*Panencs*, 1261, DPCT, 94 ; *Panenchis*, 1382, EACL, 146).

Blason

Mouzieys : fascé d'argent et de gueules de quatre pièces (A.O.- m.p. 659, n° 290.- C.p. 2083) (D'Hozier donne le blason d'une communauté de *Marmouzié* qui peut être Mouzieys près de Cordes ou Mouzieys près de Villefranche).



Bibliographie

Eglise, P. de GORSSE, p. 14 ; *Eglise Saint-Michel*, ART GOTHIQUE, p. 178, 193, 289, 313..
BUGAREL (Jean), *Promenade autour de Mouzieys-Panens*, dans *Aro Cal*, n° 8, 1980, p. 38-41.
ROSSIGNOL (Elie-Augustin), *Monographies communales ou étude statistique, historique et monumentale du département du Tarn, 1ère partie : arrondissement de Gaillac*, t. III, Paris, E. Dentu, Toulouse, Delboy, Albi, Chaillol, 1865, p. 140-146 (ADT, C 82³).

190. Mouzieys-Teulet *Mosièis e Teulet*

Habitants : les Mouzieissois (los Mosieissòls)
Canton de Villefranche d'Albi
Arrondissement d'Albi

Superficie : 1321 ha
Altitude : 350 m
Population : 257 h

La commune de Mouzieys-Teulet a été formée par la réunion de Mouzieys et de Teulet en 1833.

Historique

1789 : communautés de Mouzieys et de Teulet, sénéchaussée de Castres, diocèse d'Albi

paroisses : pour Mouzieys, *Saint-Jean-Baptiste*, pour Teulet, *Notre-Dame*

1790 : municipalités de Mouzieys et de Teulet, canton de Villefranche, district d'Albi

An X : communes de Mouzieys et de Teulet, canton de Saint-Juéry (arrêté du 7 frimaire), puis de Villefranche (arrêté du 9 pluviôse), arrondissement d'Albi

paroisse : *Saint-Jean-Baptiste de Mouzieys*

1833 : réunion de Mouzieys et de Teulet en une seule commune du nom de "Mouzieys-Teulet" par ordonnance du 9 août

1833 : rattachement de deux portions de Mouzieys à Terre-Clapier par ordonnance du 16 novembre

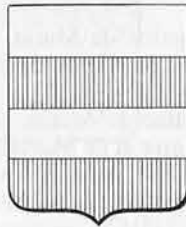
Etymologie

Mouzieys vient du nom de personne germanique *Mothari*, *Moderius*, qui est devenu nom de lieu sans suffixe (*Moseis*, 1359, CCA, 47).

Teulet est un dérivé à sens collectif de l'occitan *teula* : "tuile", ou *teule* : "brique".

Blason

Mouzieys : fascé d'argent et de gueules de quatre pièces (A.O.- m.p. 659, n° 290.- C.p. 2083) (D'Hozier donne le blason d'une communauté de *Marmouzié* qui peut être Mouzieys près de Cordes ou Mouzieys près de Villefranche).



Bibliographie

BERGES (Elise), *Inventaire archéologique du canton de Villefranche* ; mémoire de maîtrise d'histoire de l'art et d'archéologie, univ. Toulouse-Le Mirail, 1984, 2 t. (ADT, Ms 195).

BERGES (Elise), *L'Ambialadés : Marsal, Mouzieys-Teulet*, dans *Revue du Tarn*, n° 129, 1988, p. 101-121.

FOULCHER-MASSIP (Christine), *La motte de Taillefer, commune de Mouzieys-Teulet*, dactyl., [1990], 11 p., ill. (à paraître dans la *Revue du Tarn*).

192. Murat-sur-Vèbre

Murat

Habitants : les Muratais (los Muratòls)
Chef-lieu de canton
Arrondissement de Castres

Superficie : 9387 ha
Altitude : 842 m
Population : 938 h

Avant la Révolution, la communauté d'habitants portait le nom de "Boissezon de Matviel". "Murat-sur-Vèbre" est la nouvelle appellation donnée à la commune de Murat en 1891.

Historique

1789 : communauté de Boissezon de Matviel, sénéchaussée de Castres, diocèse de Castres

paroisses : *Saint-Etienne de Murat, Notre-Dame de Montaigu, Saint-Pierre de Canac, Notre-Dame de Boissezon, Saint-Pierre-Saint-Paul de Labessière*

1790 : municipalité de Murat, chef-lieu de canton (comprenant les communes de Barre, Cabannes et Murat), district de Lacaune

An X : commune de Murat, chef-lieu de canton (comprenant les communes de Cabannes-et-Barre et de Murat), arrondissement de Castres

paroisses : *Saint-Etienne de Murat, Saint-Pierre de Canac, Saint-Pierre-Saint-Paul de Labessière*

La paroisse Notre-Dame de Boissezon est rétablie le 3 décembre 1826.

1876 : demande de certains habitants tendant à ce que la paroisse de Labessière soit érigée en commune distincte

1891 : la commune prend le nom de "Murat-sur-Vèbre" par décret du 17 juillet

1929-1934 : projet de rattachement des localités de Moulin-Mage, Lafonblaque, Séren,... à la commune de Moulin-Mage (le village de Moulin-Mage est en effet partagé entre les deux communes, de part et d'autre du Viaur)

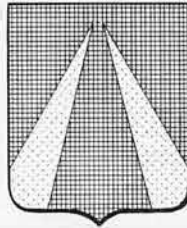
1969 : par décret du 10 septembre, la commune de Nages passe du canton de Lacaune à celui de Murat-sur-Vèbre

Étymologie

Murat est une formation latine signifiant "pourvu de murs" ; elle devait donc être fortifiée dès l'époque de Saint-Didier (VIIe siècle) (*Murato*, début IXe s., VSD, 34).

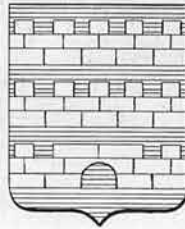
Blasons

Boissezon de Matviel : de sable à deux pointes d'or posées en chevron (C.O.-n.p. 724, n° 268.- C.p. 2188).



D'argent à trois pals de gueules, au chef de même, qui est Labessière, chargé de deux étoiles d'or à cinq branches, avec en coeur un écusson de sable à deux pointes d'or posées en chevron, qui est de Boissezon de Masviel (adopté en 1950-1951 par le Conseil municipal : on croyait en effet alors que le Labessière de l'Armorial général était celui de l'actuelle commune de Murat. Il est beaucoup plus probable qu'il s'agit de Labessière-Buzens, actuelle commune de Montpinier).

D'azur à trois "murs" d'argent, crénelés et maçonnés, celui de la pointe ouvert (blason utilisé par la commune, au moins depuis 1978).



Bibliographie

ESTADIEU, p. 467-468 ; *Mines antiques*, p. 157-160 ; *Notice historique*, COMPAYRE, p. 226-227 ; *Noire-Dame de l'Assomption, Boissezon de Matviel*, BONNET, t. II, p. 382-385.

ASTIE (L.P.), LAUTIER (Jean), *Le dolmen de Lagarde, Murat*, dans *Archéologie tarnaise*, n° 1, 1984, p. 35-38.

BRU (Rose), *Si Murat m'était conté : la géographie, les origines, l'histoire, les monuments, les traditions*, Dourgne, Abbaye Sainte-Scholastique, 1986, 92 p. (ADT, C 3140).

CABIE (Edmond), *Notes statistiques fournies par le clergé du diocèse d'Albi au XVIIIe siècle*, dans *Albia Christiana*, n° 1, 1893, p. 114, 234 ; n° 2, 1894, p. 342-343 ; n° 3, 1895, p. 19.

CENTRE DE RECHERCHES DE RIEUMONTAGNE, *Notre montagne : images d'autrefois*, Nages, 1989, p. 45-65 (ADT, C 3173⁸).

ECOLE PUBLIQUE DE MURAT, *Murat et sa commune sous la Révolution, d'après les registres d'état civil*, par les élèves de CM1 et CM2, dans les *Cahiers du Rieumontagné*, n° 14, 1989, p. 50-100, ill.

- GACHES (Pierre), *Le petit train de Castres à Murat et à Brassac*, 2 tomes, Toulouse, impr. Boisseau, 1971-1972, 138 + 110 p. (ADT, C 2386¹⁻²).
- GAUTRAND (abbé), *Histoire de la paroisse de Labessière, commune de Murat*, Albi, 1901, 35 p. (ADT, C 169¹⁰).
- J.C., *Histoire de la paroisse de Labessière*, dans *Albia Christiana*, t. 7, 1899, p. 207-214, 255-262.
- MAUREL (R.), *La statue-menhir de Plos II, Murat*, dans *Travaux et recherches*, n° 11, p. 69-70.



Carte postale extraite de *Notre montagne, images d'autrefois*, Nages, 1989

- RASCOL (Dr), *Etude sur le canton de Murat*, dans *Revue du Tarn*, t. I, 1875, p. 145-152, 161-165 ; t. IV, 1882, p. 269-272, 282-286, 310-316, 321-330.
- ROUANET (Paul), *Trouvailles au pays des statues menhirs*, dans *Revue du Tarn*, 1962, n° 25, p. 67-75.
- ROUANET (Paul), *Vestiges romains et gallo-romains dans le canton de Murat-sur-Vèbre*, dans *Revue du Tarn*, 1966, n° 41, p. 87-96.
- SALVAYRE (J.P.), *Les structures géographiques du canton de Murat-sur-Vèbre*, D.E.S. Toulouse, 1967, 129 p. ill. + 1 atlas.
- SALVAYRE (J.P.), *Le plateau de Murat*, dans *Revue géographique des Pyrénées et du Sud-Ouest*, t. 40, 1969, fasc. 1, p. 25-30.
- Voir *Cahiers de Rieumontagné*.

193. Nages Najas

Habitants : les Nageols (los Najòls)
Canton de Murat-sur-Vèbre
Arrondissement de Castres

Superficie : 4711 ha
Altitude : 800 m
Population : 330 h

Historique

1789 : communauté de Nages, sénéchaussée de Castres, diocèse de Castres
paroisses : *Saint-Victor, Notre-Dame de Villelongue*

1790 : municipalité de Nages, canton de Lacaune, district de Lacaune

An X : commune de Nages, canton de Lacaune, arrondissement de Castres
paroisses : *Saint-Victor, Notre-Dame de Villelongue*

La paroisse Saint-Pierre de Tastavi est créée le 30 janvier 1839, et Notre-Dame de Condomines le 20 février 1846.

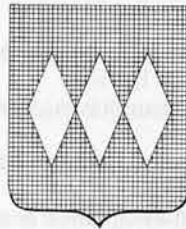
1869 : par décret du 10 juillet, la commune de Nages passe du canton de Lacaune à celui de Murat-sur-Vèbre

Étymologie

Nages doit venir du nom de personne roman *Ennaeus* au féminin : (*villa*) *Ennaeia*, avec l'attraction de l'occitan *nachas* : "fesses" (*Enagia*, 1358, PB, 393 ; *Henagiis*, *Nagiis*, 1384, EA CL, 161).

Blason

De sable à trois fusées d'argent, posées en fasce (C.O.- m.p. 724, n° 269.- C.p. 2188).



Bibliographie

ESTADIEU, p. 457 ; *Notre-Dame de l'Assomption, Villelongue*, BONNET, t. II, p. 326-329 ; *Notre-Dame de l'Assomption, Condomines*, ibid., p. 391-392.

ABBAL (Gilbert), *Les Boyer de Naujac : une famille paysanne de la seigneurie de Nages, 1700-1800*, dans *Cahiers de Rieumontagné*, n° 10, 1987, p. 65-76.

BIGET (Jean-Louis), *Allocution pour le XXIXe congrès de la Fédération des Sociétés Intellectuelles du Tarn*, dans *Revue du Tarn*, n° 127, 1987, p. 517-520.

GAUTRAND (abbé J.), *Histoire de Lacaune*, Bergerac, 1902, p. 9-11 du supplément (ADT, C 164).

Notre montagne : images d'autrefois, Nages, Centre de recherche du patrimoine de Rieumontagné, 1989, p. 67-81, ill. (ADT, C 3173¹).

NOUVEL, *Les noms de lieux de la région de Nages*, dans *Nages-Info, Bulletin municipal d'information*, n° 20, 1986.

PISTRE (Robert), *Connaissance de Nages*, Nages, 1978-1982, 200 p. ronéot. (ADT, Ms 131).

PISTRE (Robert), *Nages. Chronique de mon village*, Mazamet, Farenc, 1981, 71 p. (ADT, C 2681).

Voir *Cahiers de Rieumontagné*.

195. Navès

Navés

Habitants : les Navessois (los Navessòls)

Canton de Castres-Sud

Arrondissement de Castres

Superficie : 975 ha

Altitude : 176 m

Population : 444 h

La commune de Navès s'est accrue de Montespieu et Sallespieussou en 1825.

Historique

1789 : communautés de Navès, Montespieu et Sallespieussou, sénéchaussée de Toulouse, diocèse de Lavaur

paroisse : pour Navès, *Saint-Jean*

1790 : municipalités de Navès, Montespieu et Sallespieussou, canton de Castres, district de Castres

1790 : ces trois municipalités demandent leur réunion en une seule commune (L. 214¹)

1793 : demande de réunion de la commune de Salespieussou à La Bruguière, de la commune de Montespieu à celle de Viviers, de la commune de Navès à celle de

Castres, par délibération du Conseil général du département du 11 mai (L 84)
AG X : communes de Navès, Montespieu et Sallespieussou, canton de Castres, arrondissement de Castres

1825 : réunion des communes de Navès, Montespieu et Sallespieussou sous le nom de Navès, par ordonnance du 1er septembre

Nota : le château de Montespieu, commune de Montespieu, était totalement enclavé dans la commune de Sallespieussou

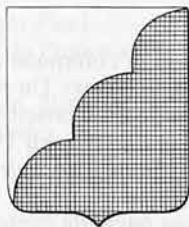

1973 : la commune de Navès est rattachée au canton de Castres-Sud suite au décret n° 73-675 du 13 juillet 1973 divisant le canton de Castres en 3 cantons distincts.

Etymologie

Navès vient de l'occitan *naveg* : "navigation, port fluvial" (de *Naveg*, *Naves*, 1277, AF J316, 101 ; J315, 99 ; de *Navesio*, 1278, RT, IX, 130).

Blasons

Montespieu : d'argent, taillé nuagé de sable (L.O.- m.p. 770, n° 285.- C.p. 2247).



Sallespieussou : d'argent mantelé de sinople (L.O.- m.p. 770, n° 284.- C.p. 2247).

Bibliographie

ESTADIEU, p. 446.

BARRIERE-FLAVY (Bonaventure, Casimir), *La seigneurie de Navès. Etude historique sur une terre noble du pays de Castres, 1244-1750*, dans *Revue du Tarn*, 1892, IX, p. 113-134, 198-207, 280-291.

FERRAS (frère Vincent), *Navès, terre du dieu Thor*, Aucamville, Bégué, 1984, 246 p., ill. (ADT, CC 167).

MAFFRE (François), *La paroisse Saint-Jean de Navès, doyenné de Labruguière. Etude historique*, Castres, 1971, dactyl., 36 p.

PAUTHE (Alain), *La tour de Navès, une motte castrale* [notice de présentation], 1987, dactyl., 10 p., ill.

SCHNEITZLER (Jacques), *Evocation d'un paysage à la fin du XVIe siècle : Navès, d'après le compoix terrier de 1596*, dans *Revue du Vivarais*, t. 71, n° IV, 1967, p. 153-159.

VIVIERS (Bertrand de), *Navès, terre des châteaux*, dans les *Cahiers tarnais*, n° 9, p. 16-18.

196. Noailhac

Nòstra Dama

Habitants : les Noailhacois (los Nòstradamòls)
Canton de Labruguière
Arrondissement de Castres

Superficie : 2077 ha
Altitude : 227 m
Population : 650 h

Commune créée aux dépens de Boissezon en 1928.

Historique

Voir Boissezon.

Noailhac est érigée en commune aux dépens de Boissezon en vertu d'une loi du 14 mars 1928 (J.O. du 28/03/1928). Un premier projet, en 1897-1902, avait échoué à cause de l'avis défavorable du Conseil d'Etat. En 1927, le Gouvernement passe outre un nouvel avis défavorable (7 avril 1927) et présente le projet de loi.

paroisse : *Notre-Dame de Noailhac*

1932 : la commune passe du canton de Mazamet à celui de Labruguière par la loi du 13 mars (J.O. du 15/03/1932).

Etymologie

Noailhac est de formation latine ou romane, à partir de *novalia* : "terres nouvellement défrichées", et du suffixe *-acus*, dérivé en *-ac*.

Bibliographie

- Notre-Dame de Noailhac*, BONNET, t. II, p. 366-369 ; *Eglise Notre-Dame*, P. de GORSSE, p. 26.
GRESLE-BOUIGNOL (Maurice), *Le portail roman de l'église de Noailhac*, dans *B.S.S.A.B.L.T.*, 1958, p. 672-679.
JOLIBOIS (Emile), *Notes extraites des archives communales de Boissezon pour servir à l'histoire de l'Albigeois pendant la guerre contre les protestants, sous Louis XIII, 1621-1630*, dans *Revue du Tarn*, t. III, p. 269-273.
Procès-verbal des délibérations du Conseil général, 1ère session ordinaire de 1926, p. 335-340.

197. Noailles Noalhas

Habitants : les Noillais (los Noalhòls)
Canton de Cordes
Arrondissement d'Albi

Superficie : 1159 ha
Altitude : 230 m
Population : 188 h

Les communes de Noailles et Cardonnac ont été réunies en 1827.

Historique

1789 : communautés de Noailles et de Cardonnac, sénéchaussée de Toulouse, diocèse d'Albi

paroisse : pour Noailles, *Saint-Pierre-Saint-Paul*
Prieuré à Cardonnac figurant sur la carte de Pronostel.

1790 : municipalité de Noailles, canton de Cahuzac, district de Gaillac
municipalité de Cardonnac, canton de Cordes, district de Gaillac

An X : communes de Noailles et de Cardonnac, canton de Cordes, arrondissement de Gaillac

paroisse : pour Noailles, *Saint-Pierre*

1827 : réunion de Noailles et de Cardonnac par ordonnance du 21 septembre

Étymologie

Noailles vient du latin *novalias*, pour *novalia* : "terres défrichées" (*Noailla*, 1259, DPCT, 62 ; *Noaillis*, 1260, DPCT, 132).

Cardonnac est peut-être une formation latine sur *cardo* (pour *carduus*) : "chardon", et signifierait : "lieu couvert de chardons", ou sur le nom de personne *Cardo*.

Bibliographie

Eglise, P. de GORSSE, p. 14.

BEZIAT (Adrien), *Etude sur la commune de Noailles*, Albi, [1967], dactyl., 36 p., ill. (ADT, Ms 367).

ROSSIGNOL (Elie-Augustin), *Monographies communales ou étude statistique, historique et monumentale du département du Tarn, 1ère partie : arrondissement de Gaillac*, t. III, Paris, E. Dentu, Toulouse, Delboy, Albi, Chaillol, 1866, p. 115-117 (ADT, C 823).

198. Orban

Orbanh

Habitants : les Orbanais (los Orbanhòls)
Canton de Réalmont
Arrondissement d'Albi

Superficie : 876 ha
Altitude : 220 m
Population : 214 h

Historique

1789 : communauté d'Orban, sénéchaussée de Castres, diocèse d'Albi
paroisses : *Saint-Martial d'Orban, Notre-Dame d'Orban*

1790 : municipalité d'Orban, canton de Lombers, district d'Albi

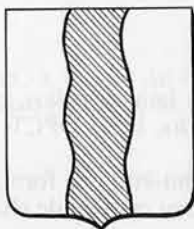
An X : commune d'Orban, canton de Réalmont (Lombers ayant cessé d'être chef-lieu de canton), arrondissement d'Albi
paroisse : *Saint-Martial d'Orban*

Etymologie

Orban vient du nom de personne romain *Urbanus* (*Urbanus*, 966, HGL, V, 256 ; *Orbanni*, 1258, Doat 106, 163).

Blason et sceau

D'argent à un pal ondé de sinople (A.O.-
m.p. 650, n° 197.- C.p. 2067).



Sceau rond de 1303 (37 mm) : tête sortant d'une châsse, sous un dais. *S' (Con)sulum Vill' (e) de Orbanio.*

(Appendu à un acte de juillet 1303 : adhésion au procès de Boniface VIII, A.N., J 478 n° 3. - Moulages : A.N., D 5660).

Bibliographie

- COMPAYRE, p. 517, 562 ; P. de GORSSE, p. 10 ; *Inventaire archéologique*, G. FABRE, p. 151-161.
JALBY (Robert), *La vallée du Dadou archéologique*, Graulhet, impr. Escourbiac, 1970, ill. (ADT, C 2335¹⁰).
Urban. Notices historiques, dans *Almanach du Tarn Libre*, 1953, n.p., 3 p. (ADT, C 1096).

199. Padiès *Padiès*

Habitants : les Padiessois (los Padiessòls)
Canton de Valence d'Albigeois
Arrondissement d'Albi

Superficie : 1545 ha
Altitude : 500 m
Population : 264 h

Historique

1789 : communautés de Padiès et Roumégoux-et-Tels (Roumégoux-de-Tels),
sénéchaussée de Toulouse, diocèse d'Albi
paroisses : *Notre-Dame de Tels, Saint-Marcel (de Tels), Saint-Jacques de
Lacapelle*

1790 : municipalités de Padiès et de Roumégoux-de-Tels, canton de Valence
d'Albigeois, district d'Albi

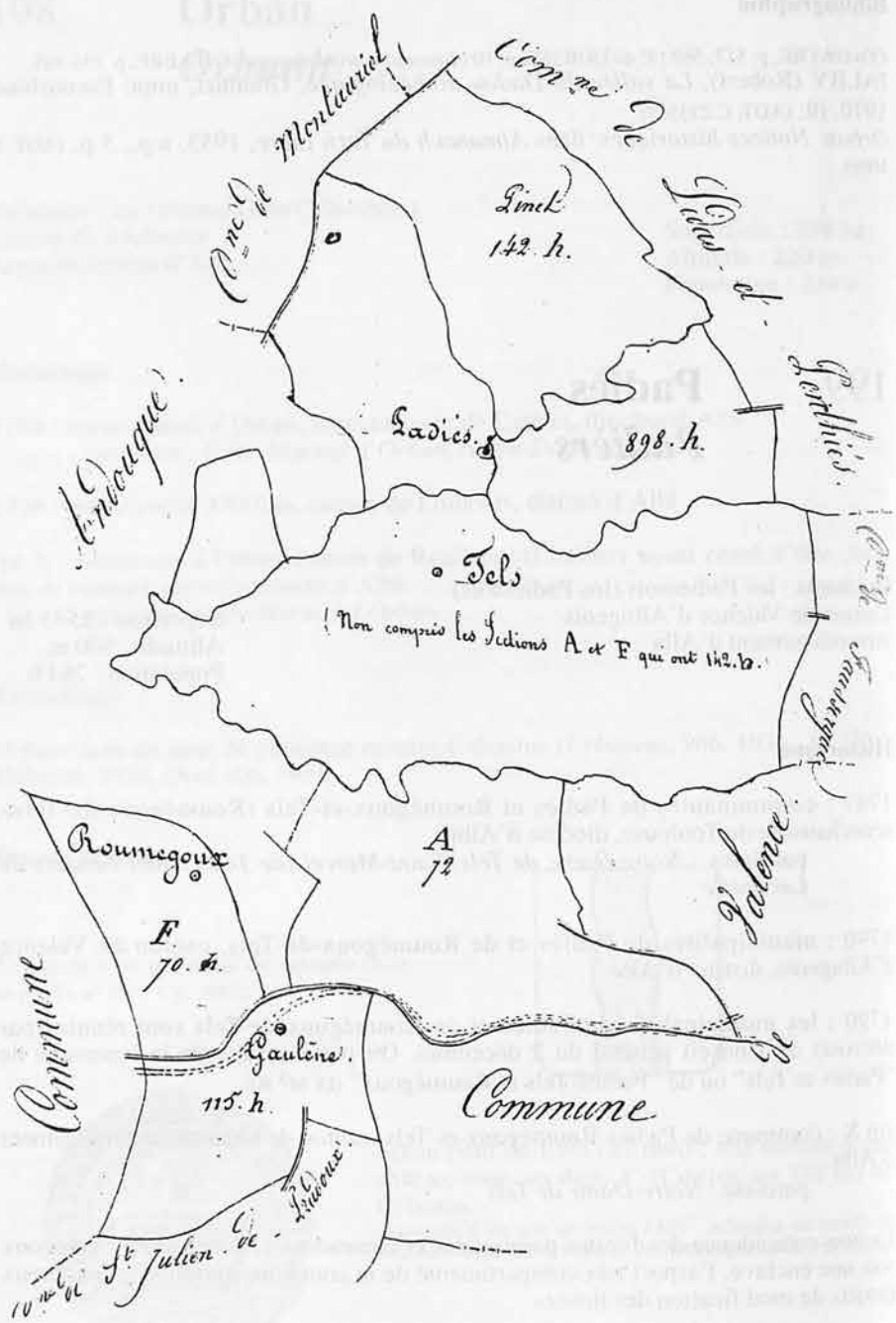
1790 : les municipalités de Padiès et de Roumégoux-de-Tels sont réunies par
décision du Conseil général du 2 décembre. On parle ensuite de la commune de
"Padiès et Tels" ou de "Padiès-Tels et Roumégoux" (IX M³ 80).

An X : commune de Padiès-Roumégoux-et-Tels, canton de Valence, arrondissement
d'Albi

paroisse : *Notre-Dame de Tels*

La non-coïncidence des limites paroissiales et communales, le fait que Roumégoux
soit une enclave, l'aspect très compartimenté de la commune entraîne de nombreux
projets de modification des limites

1834 : ordonnance du 28 août réunissant l'enclave de Roumégoux à Gaulène et
Saint-Julien de Pradoux pour former la commune de Saint-Julien-Gaulène



Plan de la commune de Padiès-Roumégoux-et-Tels. La portion A est rattachée à Valence en 1835 et

Roumégoux, section F, à Saint-Julien-Gaulène en 1834 ; enfin, la section où figure le nom Padiès est rattachée à Pinet, qui prend le nom de Lacapelle-Pinet, en 1843 (ADT, IX M³ 80)

1835 : ordonnance du 20 mai réunissant la portion de Padiès située au nord du ruisseau de Boutescure à la commune de Valence

1843 : loi du 24 juillet réunissant la section A, dite de Lendrevié (située au nord du Cérou) à la commune de Pinet, qui prend le nom de Lacapelle-Pinet (la section de Layrebourg, située également au nord du Cérou et dans la paroisse de Lacapelle, demande en vain en 1839 à être également disjointe de Padiès).

Saint-Marcel est érigée en paroisse le 3 mai 1846

Remarques

* La paroisse *Saint-Jacques de Lacapelle* avait en 1790 pour ressort les communes de Montauriol, de Pinet (sauf Le Bruel), les portions de Padiès au nord du Cérou et une petite portion d'Andouque.

* La partie de la communauté de Padiès passée à Valence en 1835 faisait partie de cette paroisse

* L'église *Sainte-Germaine* a été construite au lieu-dit Les Bandits vers 1879-1888 à l'initiative d'habitants de Padiès et de Faussergues.

* La mairie de Padiès est aujourd'hui à La Salle.

Etymologie

Padiès vient du nom de personne romain *Patareus* (*Paderiis*, 1130, HGL, V, 961 ; *Padeirs*, vers 1195, ACLP, 296, 12 ; *Paders*, *Padiers*, 1261, DPCT, 115, 97).

Tels vient de l'occitan *telh* : "tilleul", et *Roumégoux* de *romèc* : "ronce".

Blasons

Roumégoux de Tels : de sinople à trois pals d'or (A.O.- m.p. 666, n° 363.- C.p. 2094).

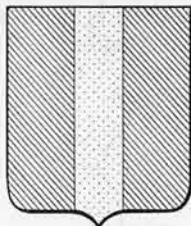


La mairie utilise aujourd'hui 3 blasons qui figurent sur le Bulletin municipal :



D'or au lion de sable, armé, lampassé et couronné de gueules, à l'orle de douze carreaux de même (blason de la famille de Saunhac, seigneur de Padiès)

D'azur à trois cordelières d'or passées en sautoir (blason de la famille de Roquefeuil)



De sinople à un pal d'argent (ou d'or ?)
(blason de Tels, le Roi étant seigneur)

Bibliographie

MALET (Louis), *Le Ségala tarnais devant l'impôt au XVIIe siècle*, dans *B.S.S.A.B.L.T.*, t. XLI, 1987, p. 495-516.

VALERO (Jean-François), *Souterrain de Cougoureux, commune de Padiès*, dans *Archéologie tarnaise*, n° 2, p. 119-121.

Nombreux articles historiques dans le Bulletin municipal : *Padiès, hier, aujourd'hui*, depuis 1984.

200. **Palleville** *Palavila*

Habitants : les Pallevillois
Canton de Dourgne
Arrondissement de Castres

Superficie : 647 ha
Altitude : 200 m
Population : 280 h

La commune actuelle de Palleville a été formée de la réunion des municipalités de Palleville et de Lastouseilles en l'an V.

Historique

1789 : communautés de Palleville et de Lastouzeilles, sénéchaussée de Lauragais, diocèse de Lavaur

paroisse : pour Palleville, *Saint-Martin*

1790 : municipalités de Palleville et de Las Touzeilles, canton de Sorèze, district de Castres

1793 : réunion provisoire de la municipalité de Lastouzeilles à celle de Paleville par délibération du Conseil général du département du 11 mai (L 84).

An V : réunion de la commune de Lastouzeilles à celle de Palleville, sous le nom de Palleville-Lastouzeilles par arrêté de l'administration centrale du département du 12 germinal (L 113).

An X : commune de Palleville-La-Touzeille, canton de Dourgne (Sorèze ayant cessé d'être chef-lieu de canton), arrondissement de Castres

1833-1837 : projet de réunion de Palleville et de Garrevaques (IX M³ 80).

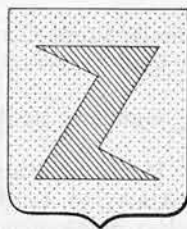
Etymologie

Palleville est de formation wisigotique, du nom germanique *Palding* croisé avec le latin *palatinus* (*Palativilla*, 1384-5, EA CL, 174).

L'arrêté du 3 ventôse an X écrit "Palesvilles-Las-Touzeilles".

Blasons

Palleville : d'or, à un crampon de sinople (L.O.- m.p. 760, n° 148.- C.p. 2243).



Lastouzeilles : d'argent, à trois billettes couchées de gueules, posées en fasce (L.O.- m.p. 758, n° 130.- C.p. 2240).

Bibliographie

Bastides, p. 45 ; ESTADIEU, p. 449 ; *Droits seigneuriaux (1553-1789)*, RAMIERE de FORTANIER, p. 228, 287 ; *Inventaire archéologique et toponymique (période gallo-romaine)*, J. FABRE de MASSAGUEL, p. 12-13 ; *Château de Las Touzeilles*, ROY, p. 22-23.
POITEVIN (Maurice de), *Le château de Lastouzeilles*, dans *B.S.S.A.B.L.T.*, 1967-1968, XXVII, p. 63-64

201. Pampelonne

Pampalona

Habitants : les Pampelonnais (los Pampaloneses)

Chef-lieu de canton

Arrondissement d'Albi

Superficie : 3640 ha

Altitude : 422 m

Population : 671 h

Historique

1789 : communauté de Pampelonne, sénéchaussée de Toulouse, diocèse d'Albi
paroisses : *Notre-Dame de Pampelonne, Saint-Jean-Baptiste de Prunet, Saint-Marcellin de Lunaguet, Saint-Martin de Teillet* (cette dernière paroisse, rive droite du Viaur, diocèse de Rodez)

1790 : municipalité de Pampelonne, chef-lieu de canton (comprenant les communes de Lasplanques, Almayrac, Moularès, Pampelonne, Sainte-Gemme, Tanus et Tréban), district d'Albi

1790 : la commune de Sainte-Gemme passe dans le canton de Carmaux lors de sa création (arrêté du Conseil général du 2 décembre)

An X, 7 frimaire : commune de Pampelonne, canton de Monestiés, arrondissement d'Albi

An X, 9 pluviôse : Pampelonne remplace Montirat comme chef-lieu de canton, avec les communes d'Almayrac, Lasplanques, Pampelonne et Sainte-Gemme (ancien canton de Monestiés), de Montauriol, Moularès, Tanus et Tréban (ancien canton de Valdériès) et Jouqueviel et Mirandol (ancien canton de Montirat)

paroisses : *Notre-Dame de Pampelonne, Saint-Martin de Teillet, Saint-Marcellin de Lunaguet*

La paroisse Saint-Jean-Baptiste de Prunet est rétablie le 3 décembre 1826.


1824-1826 : le département de l'Aveyron demande l'échange des enclaves tarnaises au delà du Viaur (La Rivière, à Mirandol ; Teillet à Pampelonne ; Masmajou à Lasplanques), contre Montfranc et Roquecésière (ADT, IX M² 6).

1834 : ordonnance du 8 janvier qui attribue à Sainte-Gemme l'enclave de Calmon, commune de Pampelonne (AN, F2 II Tam/3).

1849-1850 : demande des habitants d'ériger en commune la paroisse de Teillet (IX M³ 81).

Etymologie


Pampelonne est une bastide créée vers 1290, qui a tiré son nom de *Pamplunne en Navarre, Espagne* (*Pampilona*, 1299, RT, III, 205 ; VIII, 59 ; IX, 26).



Le château de Thuriès et le pont sur le Viaur, litho. d'E. Cabié, 1880 (ADT, 36 J 134)

Blason

Parti, au 1 d'azur au donjon crénelé de trois créneaux bâti sur une tour crénelée de quatre créneaux maçonnés de sable, ouverte du champ, posée sur un rocher escarpé, le tout d'argent, qui est Thuriès, avec en chef une lune en décours à dextre et un soleil à sénestre. Au 2 de gueules aux chaînes d'or posées en fasce, pal, sautoir et orle chargées du coeur d'une émeraude au naturel (de Navarre). Enté en pointe à la hure de sanglier de sable (armoiries adoptées actuellement par le Conseil municipal).



Bibliographie

- Bastides, p. 46-47 ; *Chapiteau*, ART ROMAN, p. 172 ; *Notice historique*, COMPAYRE, p. 100-103.
BEZIO (Cécile), *Le moulin de Bondouy et sa dynastie de meuniers*, dans *Revue du Tarn*, n° 109, 1983, p. 57-61.
BIGET (Jean-Louis), *Allocution pour le XLIIe congrès de la Fédération des Sociétés Intellectuelles du Tarn*, dans *Revue du Tarn*, n° 135, 1989, p. 505-509.
BRIEUSSEL (colonel), *La région de Pampelonne*, dans *B.S.S.A.B.L.T.*, t. I, 1921, p. 89-93.
CABIE (Edmond), *Etat féodal de la judicature d'Albigeois*, dans la *Revue du Tarn*, t. V, 1884-5, p. 203-208.
CABIE (Edmond), *Les gorges du Viaur*, dans *Revue du Tarn*, t. VII, 1888-9, p. 53-63, 81-84.
CABIE (Edmond), *Sur l'ancien nom [Turusia] du château de Thuriès*, dans *Revue du Tarn*, t. XV, 1898, p. 75-78.
COUET (Thierry), *La Révolution au pays de Jaurès : Carmaux et le nord-carmausin de 1789 à 1799*, préf. de Rolande Trempé, Mirandol-Bourgnounac, Syndicat d'initiative, 1989, 150 p. (ADT, C 3177).
DRILLIN, *Aux confins de l'histoire et du tourisme, Pampelonne et Thuriès*, dans *Almanach du Tarn Libre*, 1966, p. 69-80 (ADT, C 2208).
ERB (J.), *Pampelonne, ses sites, ses richesses, le château de Touvière*, dans *Almanach du Tarn Libre*, 1959.
FABRE (Jacques), *Hommage à Lucien Fabre*, dans *Revue du Tarn*, n° 135, 1989, p. 529-540.
GAUJARENGUES (Jeanne), *Miettes d'histoire*, dans *B.S.S.A.B.L.T.*, 1958, p. 633-634 et 662-671.
HIGOUNET (Charles), *Pampelonne, bastide d'Albigeois*, dans *Pirineos*, 1951, t. VII, et dans *Paysages et villages neufs du Moyen-Age*, Bordeaux, 1975, p. 285-291.
JOLIBOIS (Emile), *Le château de Thuriès*, dans *Revue du Tarn*, t. III, 1880-1, p. 204-207.
PORTAL (Charles), *Date de la fondation de Pampelonne, [vers 1290]*, dans *Revue du Tarn*, t. XI, 1894, p. 25-27.

202. Parisot

Parisòt

Habitants : les Parisotains (los Parisotencs)
Canton de Lisle-sur-Tarn
Arrondissement d'Albi

Superficie : 2899 ha
Altitude : 206 m
Population : 522 h

Historique

1789 : communauté de Parisot, sénéchaussée de Castres, diocèse d'Albi
paroisses : *Saint-Jacques de Parisot*, *Sainte-Sigolène de la Genevrière*,
Sainte-Exupérie de Jussens ou de Meaux

1790 : municipalité de Parisot, canton de Lisle-sur-Tarn, district de Gaillac

1792 : arrêté du 11 mai partageant la Commarque Basse d'Annay entre Saint-Martin du Taur (section de la Grange de Cofol) et Parisot (section de Bousquet, paroisse de Parisot) (IX M³ 82).

An X : commune de Parisot, canton de Lisle-sur-Tarn, arrondissement de Gaillac
paroisse : *Saint-Jacques de Parisot*

Remarque

L'église *Saint-Prim* appartenait aux religieux de Candeil et fut l'église principale jusqu'au XIV^e siècle. Elle devint ensuite annexe de *Saint-Jacques*, puis chapelle votive ; l'église *Sainte-Exupérie* n'existe plus.

Etymologie

C'est un nom importé de *Parisot* (Tarn-et-Garonne), qui est un diminutif de *Paris*.

Bibliographie

ROSSIGNOL (Elie-Augustin), *Monographies communales ou étude statistique, historique et monumentale du département du Tarn, 1ère partie : arrondissement de Gaillac*, t. IV, Paris, E. Dentu, Toulouse, Delboy, Albi, Chaillol, 1866, p. 346-349 (ADT, C 82⁴).

TAVOSO (André), *Le paléolithique inférieur et moyen du Haut-Languedoc : gisements des terrasses fluviales du Tarn, du Dadou, de l'Agout, du Sor et du Fresquel* [stations de Ducrose, Barial, Gouyré, la Grange, Jaufret, Lavelanet et Caussé], Paris, éd. du Laboratoire de paléontologie humaine et de préhistoire, 1986, p. 123-140 (ADT, A 1547).

203. **Paulinet** *Paulinet*

Habitants : les Paulinétols (los Paulinetòls)

Canton d'Alban

Arrondissement d'Albi

Superficie : 7375 ha

Altitude : 654 m

Population : 717 h

La commune de Paulinet, anciennement "Paulin" jusqu'en 1897, a été diminuée du territoire de la commune de Teillet, créée à ses dépens en 1833.

Historique

1789 : communauté de Paulin, sénéchaussée de Castres, diocèse d'Albi

paroisses : *Saint-Amans de Teillet, Saint-Etienne de Terrabusset, Saint-Jacques de Ginestières, Saint-Jean-Baptiste de Saint-Jean de Janes, Notre-Dame d'Ourtiguet, Saint-Projet de Paulin, Saint-Salvi del Burg* (communauté d'Ambialet), *Notre-Dame de Lagarde* (chapelle)

1790 : municipalité de Paulin, canton d'Alban, district d'Albi

1791 : 3 métairies enclavées de Paulin (la Ferrié, Testet et le Roc) sont réunies à Saint-Antonin-de-Lacalm, de même qu'une partie de la commune de Laroque-Travet, par arrêté du Directoire du département du 6 mai (L 97, 26).

An X : commune de Paulin, canton d'Alban, arrondissement d'Albi

paroisses : *Saint-Projet, Notre-Dame d'Ourtiguet, Saint-Jacques de Ginestières, Saint-Amans de Teillet, Saint-Jean-Baptiste de Janes*

1813 : délimitation entre Montcouyoul, Paulin et Le Travet : Paulin cède à Montcouyoul une enclave importante, tout l'est de la commune actuelle de Mont-Roc ; Montcouyoul cède au Travet une portion de territoire au nord du Dadou et à l'ouest du ruisseau de Viviès (La Peyrade, La Magrié) et à Paulin un petit territoire au nord du Dadou et à l'est du ruisseau de Viviès

1818 : ordonnance du 12 août qui délimite les communes de Massals, Paulin et Curvalle : les deux enclaves de Massals au nord du ruisseau de la Barthabié, et en particulier l'enclave du Puget, passent à Paulin, la partie de l'enclave du Puget au nord du ruisseau d'Oulas passe à Curvalle ; la portion de Paulin située à l'est du chemin de Massals aux Caires passe à Massals

La paroisse Sainte-Anne de Pomardelle est créée le 3 décembre 1826.

1833 : la section de Teillet est érigée en commune, à laquelle est rattachée Bézacoul, par ordonnance du 28 juin.

1833 : les enclaves de Saint-Salvy des Brugues et de la Fabrié passent d'Ambialet à Paulin, celle de Lacoste de Terre-Clapier à Paulin, celle de la Sigaudié à Teillet, par ordonnance du 16 novembre (voir planche hors texte)

La paroisse Saint-Etienne de Terrabusset est créée le 13 février 1839.

1843 : Paulin cède une partie de son territoire (sections de la Tapié, du Puech del Fau et du Puget) à Massals, en vertu d'une loi du 24 juillet : Massals récupère ainsi toute la moitié nord de son territoire actuel, et sa pointe sud-ouest (La Valette)

Notre-Dame de Lagarde est rétablie en tant que paroisse le 6 décembre 1843.

1897 : par décret du 1er juillet, la commune de Paulin prend le nom de "Paulinet" ("Paulin" n'était plus que le nom d'un lieu-dit et du château, tandis que "Paulinet" était celui du village)

1929 puis 1946 : projet de création d'une commune de Saint-Jean-de-Jeannes

Etymologie

Paulin vient du nom de personne romain *Paulinius* (*Paulin*, 1128, HGL, V, 947 ; *Paulign*, 1180, ACLP, 174, 10).

Blason

D'azur, à un lion d'or (mairie d'Albi).



Bibliographie

- Mines antiques*, p. 117-119 ; *Château de Paulin*, ROY, p. 23 ; *Etudes historiques*, COMPAYRE, p. 261, 338-344, 551 [château fortifié, coutumes, lettres du vicomte de Paulin].
- ABRIAL (colonel Raymond), *Guerre de cent ans en pays tarnais : Paulin*, dans *B.S.S.A.B.L.T.*, 1975-76, n° XXXIV, p. 221-222.
- BOUTARY (Jehan), *Les pays de la Haute Vallée du Tarn et entre Tarn et Dadou*, dans *Almanach du Tarn Libre*, Albi, I.C.S.O., 1955 (ADT, C 1348).
- Commune de Saint-Jean-de-Jeannes : projet de création*, dans *Rapport du Préfet au Conseil général, 1re session ordinaire de 1946*, p. 54-56 et *Délibérations du 29 avril 1946*, p. 84.
- JALBY (Robert), *Beauté de la terre tarnaise, la moyenne et haute vallée du Dadou*, Graulhet, Escourbiac, s.d. (1969 env.), [20 p.] (ADT, C 2315⁷).
- JALBY (Robert), *L'église de Saint-Etienne de Terrabusset (dossier archéologique)*, dactyl., 1974 (ADT, Ms 91).
- JOLIBOIS (Emile), *Notices historiques sur les communes... du canton d'Alban*, dans *Annuaire du Tarn*, 1874, p. 304-308, et dans *Revue du Tarn*, t. II, 1878-1879, p. 182-185, t. III, p. 131.
- LAUTIER (Jean), *Les anciennes exploitations métallifères du Tarn [site de Font Renard]*, dans *Revue du Tarn*, n° 128, 1987, p. 683-699.
- TOULOUSE-LAUTREC (comte de), *Note sur le château de Paulin, près d'Albi*, extrait du *Bulletin monumental*, 1872, p. 689-698 (ADT, C 408⁹).
- VIDAL (Auguste), *Les vicomtes et la vicomté de Paulin*, Albi, 1908, 256 p. (ADT, C 200).



Le château de Paulin, dessin de L. de Combettes-Labourelie (ADT, 32 J 94)

204.

Payrin-Augmontel

Pairin e Aut Montel



Habitants : les Payrinois et Augmontélois (los Pairinòls e Monteleses)

Canton de Mazamet-Nord-Est

Superficie : 1284 ha

Arrondissement de Castres

Altitude : 225 m

Population : 1752 h

Historique

1789 : communauté d'Augmontel, sénéchaussée de Castres, diocèse de Castres
paroisses : *Sainte-Madeleine, Saint-Michel de Payrin* (situé sur une enclave dépendant de Boissezon)

1790 : municipalité d'Augmontel, canton de Boissezon, district de Castres

An X : commune d'Augmontel, canton de Mazamet (Boissezon ayant cessé d'être chef-lieu de canton), arrondissement de Castres

1830, 20 mars : arrêté du Préfet qui réunit la section de Payrin, enclave de Boissezon, à la commune d'Augmontel

1835-1838 : projet de réunion de Caucalières-de-Castres et d'Augmontel sous le nom de Payrin (IX M³ 27)

1886 : la commune d'Augmontel reçoit la nouvelle appellation de "Payrin-Augmontel" par décret du 11 mai, qui transfère aussi le chef-lieu à Payrin

1973 : la commune de Payrin-Augmontel est rattachée au canton de Mazamet-Nord-Est suite au décret n° 73-675 du 13 juillet 1973 divisant le canton de Mazamet en 2 cantons distincts.

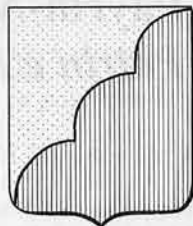
Etymologie

Payrin vient de *Patrinus*, nom de personne romain, dérivé de *patrinus*, "paternel".

Augmontel est un dérivé occitan de *mont* qui signifie "haut petit mont" (*Alto Montello*, 1385, EACL, 245).

Blason

Augmontel : d'or, taillé nuagé de gueules (A.O.- m.p. 721, n° 231.- C.p. 2169).



Bibliographie

- ESTADIEU, p. 462 ; *Abbaye cistercienne d'Ardorel*, ART ROMAN, p. 213.
BLAY DE GAIX (Baron de), *Origines de l'abbaye d'Ardorel au pays castrais*, dans *Albia Christiana*, t. XI, 1914, p. 201-211.
CANET (Victor), *L'abbaye d'Ardorel*, dans *Procès verbaux de la Société littéraire et scientifique de Castres*, Ve année, 1862, p. 100-110, 358-366, 618-625.
CAUQUIL (Cécile), *Au village et à l'école*, dans *Revue du Tarn*, 1984, n° 115, p. 437-440.
CAYRE (Edouard), *Les seigneuries de l'Hautpoulois*, Albi, 1972 (ADT, C 2381).
FERRAS (Frère Vincent), *Ardorel, terre des Moines blancs, commune de Payrin-Augmontel (Tarn)*. Conférence présentée à la Maison des Jeunes et de la Culture d'Augmontel le 3-11-1977. Publié avec le concours de la Soc. Culturelle du Pays castrais, s.l.n.d., 7 p. (ADT, C 1489¹¹).
FERRAS (Frère Vincent), *L'expansion monastique des cisterciens tarnais de l'Ardorel, en Catalogne cis-pyrénéenne du XIIIe au XVIe siècle*, dans *B.S.S.A.B.L.T.*, 1975-76, n° XXXIV, p. 189-209.
FERRAS (Frère Vincent), *Un haut lieu cistercien du Causse de Caucalières L'Ardorel. Le monastère cistercien de l'Ardorel (Tarn) et ses dépendances : Valmagne (Hérault), La Rode (Tarn), Sira, Clariana, Sainte-Marie du Jour (P.O.)*, Castres, impr. Mas, 1978, n.p. (ADT, C 1498¹²).



Carte du diocèse de Castres par Jaillot, 1700 (ADT, 16 Fi)

205.

Péchaudier Puèg Audièr

Habitants : les Péchaudiessois (les Pejaudiessòls)
Canton de Cuq-Toulza
Arrondissement de Castres

Superficie : 680 ha
Altitude : 220 m
Population : 170 h

Historique

1789 : communauté de Péchaudier, sénéchaussée de Toulouse, diocèse de Lavaur
paroisse : *Notre-Dame de Péchaudier*

1790 : municipalité de Péchaudier, canton de Cuq-Toulza, district de Lavaur

An X : commune de Péchaudier, canton de Cuq-Toulza, arrondissement de Lavaur

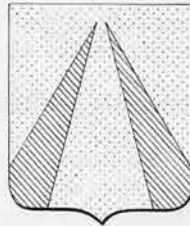
1832 : ordonnance du 27 novembre portant délimitation des communes de Cuq-Toulza et Péchaudier (AN, F2 II Tam/1).

Etymologie

Péchaudier est une formation occitane à partir d'un nom de personne, *Audièr*, employé comme déterminatif après le nom générique *puèg* : "colline" (*Podio Auderio*, 1277, AF, J315, 99).

Blason

D'or, à deux pointes de sinople posées en chevron (L.O.- m.p. 758, n° 126.- C.p. 2240).



Bibliographie

Notre-Dame de Péchaudier, BONNET, t. IV, p. 55-67.

206. Penne *Pena*

Habitants : les Pennols (los Penòls)
Canton de Vaour
Arrondissement d'Albi

Superficie : 6404 ha
Altitude : 114 m
Population : 507 h

Historique

1789 : communauté de Penne, sénéchaussée de Toulouse, diocèse civil d'Albi
paroisses : a) diocèse d'Albi : *Sainte-Catherine, Notre-Dame de Roussergues, Saint-Pantaléon, Saint-Paul de Mamiac* ; b) diocèse de Cahors (rive droite de l'Aveyron) : *Sainte-Madeleine (des Albis), Saint-Vergondin (de Salès)*

1790 : municipalité de Penne, canton de Puycelci, district de Gaillac

1790 : Penne et Vaour rivalisent pour obtenir le chef-lieu d'un nouveau canton démembré de ceux de Puycelci, Milhars et Cahuzac. Finalement Vaour l'emporte et Penne fait partie du nouveau canton de Vaour (arrêté du Conseil général du 24 novembre)

1791 : l'enclave formée des hameaux d'Estrebols et de Mercadier est distraite de la commune de Penne et rattachés à Saint-Michel-de-Vax par arrêté du 26 mars 1791 (IX M³ 82 et L 93)

1791 : projet d'ériger les paroisses de Saint-Vergondin et de la Madeleine en commune distincte qui serait cédée au département du Lot (IX M³ 82)

An III : le chef-lieu du canton de Vaour est transféré à Penne par la loi du 20 thermidor, approuvant l'arrêté départemental du 21 messidor

An IV : loi du 4 brumaire rétablissant le chef-lieu de canton à Vaour

An X : commune de Penne, canton de Puycelci (7 frimaire), puis de Vaour (9 pluviôse), arrondissement de Gaillac
paroisses : *Sainte-Catherine, Notre-Dame de Roussergues, Saint-Vergondin, Saint-Paul*

La paroisse Saint-Pantaléon est rétablie le 19 janvier 1856.

1861 : projet d'ériger en communes distinctes les sections de Roussergues et Saint-Pantaléon, d'une part, et de Saint-Vergondin et de la Madeleine d'autre part, délibération municipale du 10 février (IX M³ 82)

1900 : demande des habitants des hameaux de Haute-Serre, Fonblanque, Grèzes, Bezouls d'être distraits de Penne et rattachés à Vaour (IX M³ 82)

Etymologie

Penne vient du nom commun occitan *pena* signifiant "créneau, cime, sommet, rocher escarpé" (*Penna*, vers 1109, HGL, 807).

Blason


D'azur, à une plume d'or, et un chef de gueules chargé de trois fleurs de lis du second (armoiries déclarées) (A.D.- m.p. 503, n° 108.- C.p. 1890).

(*L'Histoire graphique de l'ancienne province de Languedoc* d'E. Roschach, donne, p. 449 : deux plumes posées en barre).



Bibliographie

Château, ROY, p. 23 ; *Notaires*, BOURDES, 2e série, p. 485-501 ; GRESLE-BOUIGNOL, p. 126-127 ; *Eglises*, ART ROMAN, p. 173-174 ; *Notice historique*, COMPAYRE, p. 123-127 [château, seigneurs] ; *Etudes historiques*, COMPAYRE, p. 261, 406, 417 [château, coutumes, co-seigneurs] ; *Eglise Sainte-Catherine*, P. de GORSSE, p. 15 ; *Notre-Dame de Roussergues*, BONNET, t. III, p. 180-182.



Vue de Penne prise du Levant, 1895, litho. d'E. Cabié (ADT, 36 J 134)

ABRIAL (colonel Raymond), *La guerre de cent ans en pays tarnais : Penne*, dans *B.S.S.A.B.L.T.*, 1975-76, n° XXXIV, p. 220-221.

APPOLIS (Emile), *La formation du département du Tarn*, dans *Revue du Tarn*, sept. 1937, p. 259-261.

AZAIS (Gustave), *Penne l'invincible, temple de l'héroïsme et de l'amour courtois*, dans *Tarn et montagne noire*, Albi, I.C.S.O., [1949], p. 78-83 (ADT, C 1121¹⁰).

BESSAC (H.), *L'ensemble aux Vénus gravées de la grotte de la Madeleine de Penne (Tarn)*, dans *Montauban et le Bas-Quercy. Actes du XXVII^e Congrès d'Etudes...*, Montauban, 1974, p. 91-99.


BROUSSE (E.), *Vieux causeurs : une exploration aux archives de Penne*, dans *Albia Christiana*, t. 8, 1911, p. 481-494.

BROUSSE (E.), *Ceux de Penne : les écoles, XVII^e, XVIII^e s.*, dans *Albia Christiana*, t. 10, 1913, p. 89-97.

CABIE (Edmond), *Les seigneurs de Penne aux XI^e et XII^e siècles*, dans *Revue du Tarn*, t. XXV, 1908, p. 77-89.

CAUBET (Jean), *La Révolution à Penne d'Albigeois*, Agen, 1936, 80 p. (ADT, C 299).

CAUBET (Jean), *Penne d'Albigeois et son château*, Agen, 1931, 67 p. (ADT, C 298).



Vue de Penne prise du Sud-Est, 1895. litho. d'E. Cabié (ADT, 36 J 134)

GRANIER (Raymond), *Les minières de Penne-Puyelsi et les forges de Bruniquel (1796-1880)*, dans *Revue du Tarn*, 1978, p. 413-418.

MALRIEU (Pierre), *Deux villes d'Occitanie à travers l'histoire : Penne en Albigeois, Bruniquel en Quercy*, Albi, 1986, 270 p. (ADT, C 2748).

MALRIEU (Pierre et Jean), *Penne d'Albigeois à travers l'histoire*, Paris, 1969, 186 p., ill. (ADT, C 2342).

MEGE (Alexandre du), *Mémoire sur le château et le bourg de Penne*, dans *Revue du Tarn*, t. IV, 1883, p. 185-189.

ROSSIGNOL (Elie-Augustin), *Monographies communales ou étude statistique, historique et monumentale du département du Tarn, 1ère partie : arrondissement de Gaillac*, t. III, Paris, E. Dentu, Toulouse, Delboy, Albi, Chaillol, 1865, p. 253-279 (ADT, C 82³).

SCHILTGES (André), *Penne, cité historique, cité d'art, cité de la reconstruction*, dans *Maisons et paysages*, n° 7, 1972, p. 37-38.

SOULERAT (Gustave), *Le château de Penne*, dans *Mosaïques du Midi*, 1837-1838, t. I, p. 162-165.

VIDAL (Auguste), *Penne*, dans *Revue du Tarn*, t. XIII, 1896, p. 210-214.



207. **Peyregoux** *Peiregós*

Habitants : les Peyregoussiens ou Peyregousins (los Peyregosins)

Canton de Lautrec

Arrondissement de Castres

Superficie : 450 ha

Altitude : 220 m

Population : 181 h

Historique

1789 : communauté de Peyregoux, sénéchaussée de Castres, diocèse de Castres
paroisse : *Saint-Pierre*

1790 : municipalité de Peyregoux, canton de Lautrec, district de Castres

An X : commune de Peyregoux, canton de Lautrec, arrondissement de Castres

1829 : ordonnance du 29 avril qui porte réunion à Peyregoux de l'enclave de la Poussounié, commune de Lautrec, et partage de la manche de Gavanou entre Peyregoux et Montpinier (IX M³ 83)

1835-1844 : nombreux projets de réunion avec Vénès et Montfa (IX M³ 83)

1972 : projet de rattachement de la commune de Peyregoux à Vénès

Etymologie

Peyregoux paraît découler du nom de personne germanique *Peregund*, latinisé en *Petregontio* par attraction de *Petrus* (*Petregontio*, début IXe s., VSD, 34 ; *Petragortia*, 1358, EACL, 240 ; *Petragossio*, EACL, 162).

Peyregoux pourrait aussi venir de l'occitan et signifier "la Pierre du Goux" (d'après J. Boutary, dans *Almanach du Tarn libre*, 1968, p. 171).

Blason



D'azur, à une tierce d'or (C.O.- m.p. 742, n° 437.- C.p. 2215).

Bibliographie

ESTADIEU, p. 460.

BOUTARY (Jehan), *Peyregoux*, dans *La vicomté de Lautrec (suite)*, dans *Almanach du Tarn libre*, 1968, [p. 171-173] (ADT, C 2300).

ROSSIGNOL (Elie-Augustin), *Monographies communales du canton de Lautrec*, Toulouse, Chauvin, 1883, p. 213-215 (ADT, C 77).



208. **Peyrole** **Peiròla**

Habitants : les Peyrolais (los Peiroleses)
Canton de Lisle-sur-Tarn
Arrondissement d'Albi

Superficie : 2059 ha
Altitude : 340 m
Population : 251 h

Historique

1789 : communauté de Peyrole, sénéchaussée de Castres, diocèse d'Albi
paroisses : *Saint-Maurice de Privats, Saint-Laurent de Bougros* (ou de *Bossegros*), *Sainte-Foi* (ou *Sainte-Rafine*)

Nota : dans la commune de Peyrole est comprise la seigneurie de Saint-Félix (où se trouvait jadis l'église *Sainte-Foy-et-Sainte-Rafine*). Il s'agissait d'une communauté subordonnée à celle de Brens, payant le 1/16e de ses tailles.

1790 : municipalité de Peyrole, canton de Lisle-sur-Tarn, district de Gaillac

An X : commune de Peyrole, canton de Lisle-sur-Tarn, arrondissement de Gaillac
paroisse : *Saint-Maurice*

1812 : décret du 20 juin qui délimite la commune de Busque par rapport à celle de Peyrole

La paroisse Saint-Laurent de Bougros (ou de Bosgros) est rétablie le 6 janvier 1869.

Remarque

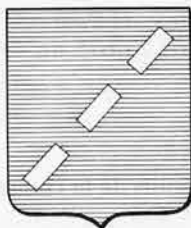
Peyrole n'est pas une agglomération, mais seulement un lieu-dit. La mairie se trouve à Saint-Maurice.

Etymologie

Peyrole est un dérivé de l'occitan *pèira*, avec le suffixe *-òl* à sens collectif et signifie : "ensemble de pierres" (*Peirola*, 1132, HGL, V, 966).

Blason

D'azur, à trois billettes d'argent posées en barre (Alet.O. - m.p. 805, n° 3.- C.p. 2302).



Bibliographie

ROSSIGNOL (Elie-Augustin), *Monographies communales ou étude statistique, historique et monumentale du département du Tarn, 1ère partie : arrondissement de Gaillac*, t. IV, Paris, E. Dentu, Toulouse, Delboy, Albi, Chaillol, 1866, p. 350-354 (ADT, C 82⁴).

209. Pont-de-Larn

Pont de Larn

Habitants : les Pont de Larnais (los Pontdelarneses o Pontdelarcòls)

Canton de Mazamet-Nord-Est

Arrondissement de Castres

Superficie : 3350 ha

Altitude : 250 m

Population : 2311 h

Historique

1789 : communauté de Montlédier-et-Pont-de-Larn, sénéchaussée de Castres, diocèse de Castres

paroisses : *Saint-Baudille, Saint-Jean-Baptiste de Pont-de-Larn*

1790 : municipalité de Montlédier-et-Pont-de-Larn, canton de Mazamet, district de Castres

1793 : réunion provisoire des communes de Pont-de-l'Arn, le Rialet et le Vintrou en une seule dont le chef-lieu est Pont-de-l'Arn, par délibération du Conseil général du département du 11 mai (L 84).

An X : commune de Montlédier-et-Pont-de-Larn, canton de Mazamet, arrondissement de Castres

paroisse : *Saint-Baudille*

La paroisse Saint-Jean-Baptiste est rétablie le 15 janvier 1846.

1973 : la commune de Pont-de-Larn est rattachée au canton de Mazamet-Nord-Est suite au décret n° 73-675 du 13 juillet 1973 divisant le canton de Mazamet en 2 cantons distincts.

Etymologie et noms de la commune


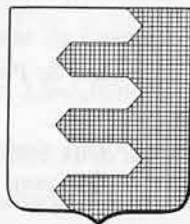
Pont de Larn est une formation à partir de *pont* et du déterminatif *Larn*, ruisseau qui traverse la commune. Il est à noter que les habitants disent "*lo Larn*", et non "*l'Arn*".

L'arrêté du 3 ventôse an X précise l'orthographe "Pont de Larn".

Montlédier doit venir de "mont" et du nom propre germanique *Leutharius*, latinisé en *Letarius* (*Letario*, XVe siècle, Corpus christianorum, vol. CXVII, p. 502-503).

Blason

Montlédier et Pont-de-Larn : palissé en fasce d'argent et de sable de six pièces (C.O.- m.p. 721, n° 241.- C.p. 2170).



Taillé d'azur au lion d'or à queue fourchue, chargé en chef d'un lambel de gueules de cinq pendants, et d'argent palissé de sable de six pièces. Supports : branches de hêtre et de châtaignier en sautoir. Timbré d'une couronne murale de trois tours crénelées, maçonnées et ouvertes au naturel (délibération municipale du 27 janvier 1986).

Bibliographie

GRESLE-BOUIGNOL, p. 103 ; *Château de Montlédier*, ROY, p. 23 et 26.

ALLAIRE, *Les sépultures anciennes découvertes à Pont-de-l'Arn*, dans *B.S.S.A.B.L.T.*, t. II, 1928-1932, p. 160-162.

CALVET (Jean), *Histoire de la ville de Saint-Amans*, Castres-Paris, 1887, p. 260-263.

210. Poudis Podiç

Habitants : les Poudissois (les Podiçòls)

Canton de Puylaurens

Arrondissement de Castres

Superficie : 462 ha

Altitude : 180 m

Population : 166 h

Historique

1789 : communauté de Poudis, sénéchaussée de Lauragais, diocèse de Lavaur
paroisse : *Saint-Pierre*

1790 : municipalité de Poudis, canton de Puylaurens, district de Lavaur

An VI : la municipalité de canton de Puylaurens propose de réunir Poudis et saint-Sernin

An X : commune de Poudis-Blan (réunies), canton de Puylaurens, arrondissement de Lavaur

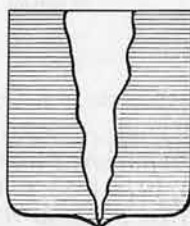
An XII : les deux communes de Poudis et de Blan apparaissent séparées dans l'*Annuaire du Tarn* pour l'an XIII

Etymologie

Poudis vient du nom de personne romain *Potitius* (*Podiz*, 1193, ACLP, 271, 5 ; *Podicio*, 1384-5, EACL, 175).

Blason

D'azur, à un pal cometé d'argent (L.O.-m.p. 758, n° 136.- C.p. 2241).



Bibliographie

Droits seigneuriaux (1553-1789), RAMIERE de FORTANIER, p. 301 ; *Inventaire archéologique et toponymique (période gallo-romaine)*, J. FABRE de MASSAGUEL, p. 20.

211. Poulan-Pouzols *Polanh e Posòls*

Habitants : les Poulannais, les Pouzolsais (los Polanhòls, los Posoleses)

Canton de Réalmont

Arrondissement d'Albi

Superficie : 1186 ha

Altitude : 270 m

Population : 374 h

Les communes de Poulan et de Pouzols ont été réunies sous le nom de "Poulan-Pouzols" en 1832.

Historique

1789 : communautés de Poulan et de Pouzols, sénéchaussée de Castres, diocèse d'Albi

paroisses : pour Poulan, *Saint-Eugène*, pour Pouzols, *Saint-Jean-Baptiste*

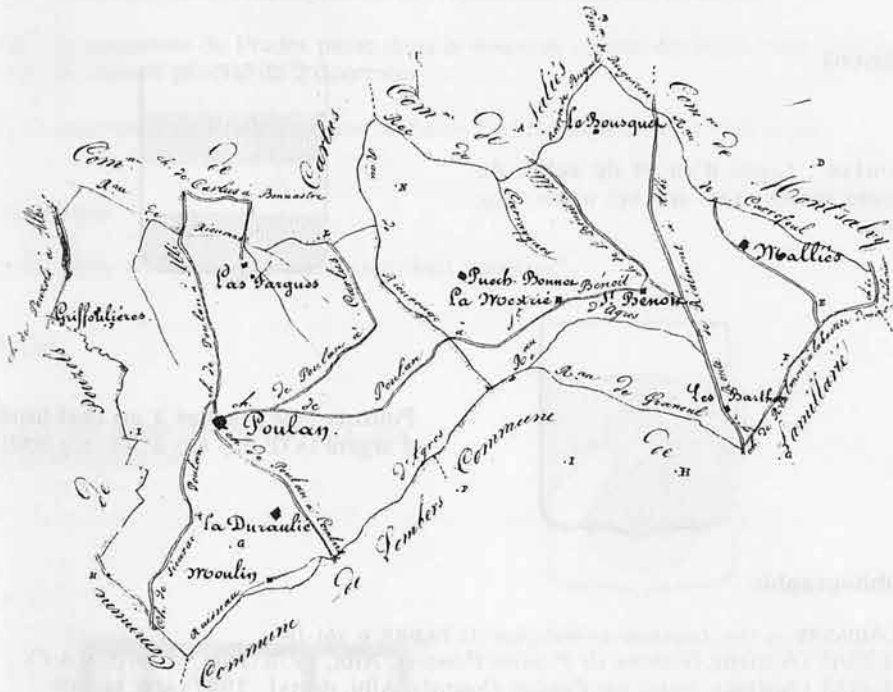
1790 : municipalités de Poulan et de Pouzols, canton de Lombers, district d'Albi

An X : communes de Poulan et de Pouzols, canton de Réalmont (Lombers ayant cessé d'être chef-lieu de canton), arrondissement d'Albi

paroisse : *Saint-Jean-Baptiste de Pouzols*

1818 : ordonnance du 12 août fixant au ruisseau d'Agros la limite entre Poulan et Lamillarié. Poulan cède le territoire situé au delà.

1830 : réunion de la commune Saint-Benoît de Frédefont à Poulan par ordonnance du 20 janvier



Plan des communes réunies de Poulan et Saint-Benoît de Frédefont entre 1830 et 1832 (ADT, IX M³ 84)

1832 : la commune de Poulan perd le territoire de Saint-Benoît de Frédefont, réunie à Lamillarié, mais s'accroît de la commune de Pouzols et portera désormais le nom de "Poulan-Pouzols", en vertu d'une ordonnance du 31 août

Saint-Eugène de Poulan est érigée en chapelle vicariale le 10 avril 1874.

1902-1903 : projet de division de la commune de Poulan-Pouzols en deux communes distinctes de Poulan et de Pouzols

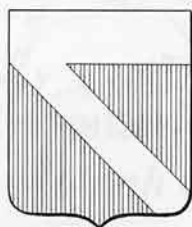

Etymologie

Poulan vient du nom de personne romain *Pullanius* (*Pollanio*, début IXe s., VSD, 36 ; *Polain*, vers 1120, ACLP, 21, 5).

Pouzols est un dérivé en *-eolus* du latin *puteus* : "puits" (*Pociolius*, 966, HGL, V, 256 ; *Pociolo*, 978, HGL, V, 287 ; *Pozols*, 1161, ACLP, 100, 8 ; *Podols*, 1188, ACLP, 237, 3).

Blasons

Poulan : fascé d'or et de sable de quatre pièces (A.O.- m.p. 647, n° 178.- C.p. 2064).



Pouzols : de gueules à un chef-bande d'argent (A.O.- m.p. 650, n° 202.- C.p. 2068).

Bibliographie

- COMPAYRE, p. 516 ; *Inventaire archéologique*, G. FABRE, p. 161-180.
BEZIAT (Adrien), *Histoire de Poulan-Pouzols*, Albi, 1978 (BMA, n° 230 (5) C.A. 1°).
BEZIAT (Adrien), *Notes sur Poulan-Pouzols*, Albi, dactyl., 1987 (ADT, Ms 243).
BRIEUSSEL (colonel), *Trois anciens châteaux de l'Albigeois : Rayssac, Poulan et Saint-Martial*, dans *B.S.S.A.B.L.T.*, t. I, 1921, p. 141-146.
LAUTIER (Jean), *La statue du Coutarel, commune de Poulan-Pouzols*, dans *Travaux et recherches*, 1962, p. 29-33, ou dans *Revue du Tarn*, n° 26, 1962, p. 168-176.

212. Prades Pradas

Habitants : les Pradéens (les Pradòls)
Canton de Saint-Paul-Cap-de-Joux
Arrondissement de Castres

Superficie : 524 ha
Altitude : 230 m
Population : 108 h

Historique

1789 : communauté de Prades, sénéchaussée de Toulouse, diocèse de Lavaur
paroisse : *Saint-Alain de Prades*

1790 : municipalité de Prades, canton de Puylaurens, district de Lavaur

1790 : la commune de Prades passe dans le nouveau canton de Saint-Paul, créé par arrêté du Conseil général du 2 décembre

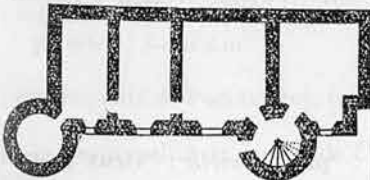
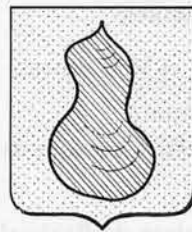
An X : commune de Prades, canton de Saint-Paul, arrondissement de Lavaur

Étymologie

Prades vient de l'occitan *pradas*, signifiant "prairies".

Blason

D'or à une larme de sinople (L.O.- m.p.
756, n° 93.- C.p. 2223).



Plan du château de Poulan, extrait
de l'article ci-contre du colonel
Briussel

213. **Pratviel** *Pratvièlh*

Habitants : les Pratviellois ou Pratvilois (les Pratvieleses)
Canton de Saint-Paul-Cap-de-Joux
Arrondissement de Castres

Superficie : 711 ha
Altitude : 255 m
Population : 93 h

L'actuelle commune de Pratviel résulte de la réunion des communes de Pratviel, Jul et Valcournouse, en 1824.

Historique

1789 : communautés de Pratviel, Jul et Valcournouse, sénéchaussée de Toulouse, diocèse de Lavaur

paroisses : pour Pratviel, *Saint-Hilaire*, pour Jul, *Saint-Salvi*, pour Valcournouse, *Saint-Jacques*

1790 : municipalités de Pratviel et Jul, canton de Lavaur, district de Lavaur
municipalité de Valcournouse, canton de Puylaurens, district de Lavaur

1790 : les communes de Pratviel et Valcournouse passent dans le nouveau canton de Saint-Paul, créé par arrêté du Conseil général du 2 décembre

An V : projet de réunion des communes de Pratviel à Magrin, et de Valcournouse à Saint-Germier (IX M³ 85)

An X : communes de a) Pratviel-Valcournouse, b) Jul, canton de Saint-Paul, arrondissement de Lavaur
pas de paroisse

An XII : Pratviel et Valcournouse sont disjointes dans l'*Annuaire du Tarn* pour l'an XIII

1824 : réunion des communes de Pratviel, Jul et Valcournouse par ordonnance du 21 juillet

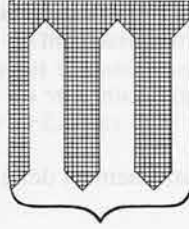
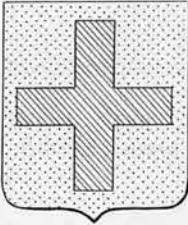
La paroisse de Pratviel est rétablie le 17 août 1864, d'abord comme annexe de Magrin, puis de Saint-Germier (l'église actuelle est construite en 1869).

Etymologie

Pratviel est une formation occitane sur *prat* : "pré" et *vielh* : "vieux", signifiant "vieux pré".

Blasons

Pratviel : de sable, palissé de deux pièces et une demie d'argent (L.O.- m.p. 759, n° 143.- C.p. 2242).



Jul : d'or, à une croix alésée de sinople (L.O.- m.p. 762, n° 172.- C.p. 2246).

Valcourouse : d'argent, à trois billettes d'azur posées en pal (L.O.- m.p. 762, n° 172.- C.p. 2246).



214. Puechoursi Puèg Orsin

Habitants : pas de nom
Canton de Cuq-Toulza
Arrondissement de Castres

Superficie : 355 ha
Altitude : 275 m
Population : 54 h

Historique

1789 : communauté de Puéchoursy, sénéchaussée de Lauragais, diocèse de Lavaur
paroisse : *Saint-Luc*

1790 : municipalité de Puéchourcy, canton de Cuq-Toulza, district de Lavaur

An VI : la municipalité de canton de Cuq-Toulza propose la réunion de Montgey à Puechoursi

Dans l'arrêté du 7 frimaire an X, Puechoursy apparaît réunie à Mouzens.
Dès l'an XII (*Annuaire du Tarn*), les deux communes sont à nouveau séparées, canton de Cuq-Toulza, arrondissement de Lavaur.

La paroisse Saint-Luc est rétablie comme chapelle vicariale le 7 décembre 1838.

1972 : projet de rattachement des communes d'Aguts et Puechoursy à Montgey

Etymologie

Puechourcy est une formation occitane sur *puech* : "puy", dérivé de *podium* : "piédestal, hauteur", et signifie "puy aux ours" (*Podio ursino*, 1384-5, EACL, 174).

Blason

D'argent, à un ours de sable sur un petit mont de sinople, au chef d'azur chargé d'une fleur de lis d'or (armoiries déclarées) (L.D.- m.p. 560, n° 83.- C.p. 1945).



215. Puybegon *Puèg Begon*

Habitants : les Puybegonnais (los Puègbegoneses)
Canton de Graulhet
Arrondissement de Castres

Superficie : 1901 ha
Altitude : 285 m
Population : 426 h

Historique

1789 : communauté de Puybegon, sénéchaussée de Castres, diocèse d'Albi
paroisses : *Saint-Sigismond, Sainte-Cécile de Mauribal, Saint-Martin de Grizac, Notre-Dame de Larmes, Saint-Etienne de la Rigobertière*

1790 : municipalité de Puybegon, canton de Cadalen, district de Gaillac

An V, 6 germinal : sur demande des habitants de Puybegon, la commune est rattachée au canton de Briatexte, district de Lavaur (L 113, IX M² 18)

An X : commune de Puybegon, canton de Graulhet (Briatexte ayant cessé d'être chef-lieu de canton), arrondissement de Lavaur

paroisses : *Saint-Sigismond, Notre-Dame de Larmes*

Etymologie

Puybegon est une formation occitane signifiant "puy de Bégon" (*Pueg Beguo*, 1246, CAL, 68).

Bibliographie

Bastides, p. 45 ; *Notre-Dame de Larmès*, BONNET, t. IV, p. 179-186 ; *Notre-Dame de la Jonquière* [ou *Saint-Sigismond*], *ibid.*, p. 196-204.

LUCAS (Gérard), *De Labastide-Dénat à Puybegon : visite de quelques places fortes d'origine médiévale*, dans *Aro Cal*, n° 20, 1983, p. 42-45.

VERGNES (Georges), *Promenades en pays graulhétols*, dans *Revue du Tarn*, n° 133, 1989, p. 62-64.

216. Puycalvel *Puèg Calvèl*

Habitants : les Puycalvellois (los Sant Salvinhòls)

Canton de Lautrec

Arrondissement de Castres

Superficie : 1227 ha

Altitude : 225 m

Population : 191 h

Historique

1789 : communauté de Puycalvel, sénéchaussée de Castres, diocèse de Castres
paroisses : *Saint-Celse, Saint-Salvi de Montlong*

1790 : municipalité de Puycalvel, canton de Lautrec, district de Castres

An X : commune de Puycalvel, canton de Lautrec, arrondissement de Castres
paroisse : *Saint-Salvi*

1830 : ordonnance du 3 février portant délimitation entre Lautrec, Puycalvel et Serviès (l'enclave de Lafret, près de Damiatte, qui faisait partie de Lautrec, est partagée entre Serviès et Puycalvel ; la limite entre Lautrec et Puycalvel est fixée au ruisseau de Merdalou)

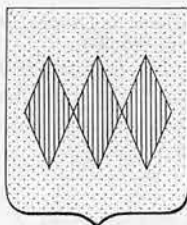
1837 : le conseil d'arrondissement de Castres demande la réunion de Puycalvel et de Brousse avec la feuille 2 de la section H de Lautrec (IX M³ 85).

Etymologie

Puycalvel est une formation occitane signifiant "puy chauve" (*Podio calvelli*, 1384, EACL, 160).

Blason

D'or, à trois fusées de gueules, posées en fasce (C.O. - m.p. 741, n° 429.- C.p. 2214).



Bibliographie

ESTADIEU, p. 460.

BOUTARY (Jehan), *Puycalvel*, dans *La vicomté de Lautrec (suite)*, dans *Almanach du Tarn libre*, 1968, [p. 168-169] (ADT, C 2300).

CABIE (Edmond), *Notes statistiques fournies par le clergé du diocèse d'Albi au XVIII^e siècle*, dans *Albia Christiana*, n° 3, 1895, p. 268.

ROSSIGNOL (Elie-Augustin), *Monographies communales du canton de Lautrec*, Toulouse, Chauvin, 1883, p. 213-215 (ADT, C 77).



Vue de Puycelsi prise du Nord-Est, 1890, litho. d'E. Cabié (ADT, 36 J 134)

217.

Puycelsi *Puèg Cèlsi*

Habitants : les Puycelsiens (los Puègcelsiòls)
Canton de Castelnau-de-Montmiral
Arrondissement d'Albi

Superficie : 3920 ha
Altitude : 228 m
Population : 442 h

Puycelsi a été diminuée de la commune de Larroque, créée à ses dépens en 1791.

Historique

1789 : communauté de Puycelsi, sénéchaussée de Toulouse, diocèse d'Albi
paroisses : a) actuelle commune de Puycelsi : *Saint-Corneille, Saint-Maurice de Camp, Notre-Dame de Laval, Saint-Jacques de Lacapelle, Saint-Julien le Vieux, Sainte-Catherine de Mourens* ; b) actuelle commune de Larroque : *Saint-Martin d'Urbens, Saint-Nazaire de Larroque, Notre-Dame de Mespel*

1790 : municipalité de Puycelsi, chef-lieu de canton (comprenant les communes de Penne, Puycelsi et Vaour), district de Gaillac

1790 : le canton de Puycelsi perd Penne et Vaour au profit du nouveau canton de Vaour et gagne Lasclottes aux dépens de Salvagnac (arrêté du Conseil général du 24 novembre)

1791 : Puycelsi est diminuée de Larroque, érigée en municipalité par arrêté du Directoire du département du 9 novembre, à partir des paroisses de *Saint-Nazaire de Larroque* et *Saint-Martin d'Urbens* (L 102).

An X, 7 frimaire : commune de Puycelsi, chef-lieu de canton (comprenant les communes d'Itzac, Lasclottes, Saint-Michel-de-Vax, Penne, Puycelsi, Larroque, Vaour), arrondissement de Gaillac

An X, 9 pluviôse : Vaour remplace Puycelsi comme chef-lieu de canton et Puycelsi passe dans le canton de Castelnau-de-Montmiral
paroisses : *Saint-Corneille, Saint-Jacques de Lacapelle*

1814 : décret de délimitation du 21 février rattachant l'intégralité de la forêt domaniale de la Grésigne à Castelnau-de-Montmiral aux dépens de Puycelsi

La paroisse Notre-Dame de Laval est rétablie le 22 juillet 1844, et celle de Sainte-Catherine de Maurens le 13 avril 1861.

1972 : projet de rattachement de la commune de Larroque à Puycelsi


Étymologie et noms de la commune

D'habitude, les noms de lieux contenant *pech* : "puy", sont de formation occitane, mais *Puycelsi* est plus ancienne car l'adjectif *celsus* : "élevé", n'est pas passé en occitan (*Puhcelse*, 1180, HGL, VIII, 345 ; *Podiocelso*, 1259, DPCT, 4).

Puycelsi s'est appelée "Puycelsi-la-Montagne" pendant la Révolution.


Blason et sceau

D'azur, à un château donjonné de 3 tours d'argent (armoiries déclarées)
(T.D.- m.p. 850, n° 222.- C.p. 2363).



Cachet rond, du XVe s. (21 mm) : château maçonné, à trois tours crénelées et une porte [...*cons*]ulu(m), de *podio selso*.

(Apposé sur un acte du 8 thermidor an XI : testament clos d'Antoine Joseph Laroque, ancien notaire habitant de Puycelci, ADT, 1 J 20/1).



Remparts de Puycelsi : dessin de C. de Combettes-Labourelie (ADT, 32 J 94)

Bibliographie

- COMPAYRE, p. 405 ; GRESLE-BOUIGNOL, p. 103 ; *Notaires*, BOURDES, 2e série, p. 1-237 ; *Notice historique*, COMPAYRE, p. 127-128 ; *Eglise Saint-Corneille*, P. de GORSSE, p. 18 ; *Notre-Dame de Leval*, BONNET, t. III, p. 119-120 ; ART GOTHIQUE, p. 158, 209, 328, 332.
- BEZIAT (Adrien), *Notice sur Puycelsi*, Albi, 1972, dactyl., 175 p.
- BOURDES (colonel de), *Documents épars. Toulousain, Bas-Albigeois, Bas-Quercy et pays voisins*, 2e série, p. 1-237 et 621-627, Albi, 1914, 748 p.
- BOURDES (colonel de), *Notes écrites par le notaire Jean Guérin à la fin de ses registres sur divers évènements entre 1569 et 1594*, dans *Revue du Tarn*, XXVII, 1910, p. 314-321.
- CABIE (Edmond), *Vue de Puycelsi dans le canton de Montmiral*, dans *Revue du Tarn*, XIX, 1902, p. 39-40 et planche dépliant.
- GAUGIRAND, *Puycelsi hier et aujourd'hui*, 1988, 54 p.
- GRANIER (Raymond), *La forêt de la Grésigne : des origines au début du XVIIe siècle*, dans *Revue du Tarn*, 1979, n° 94, p. 233-244 et n° 95, p. 365-382.
- POITEVIN (Maurice de), *Les minières de Penne-Puycelsi et les forges de Bruniquel*, dans *Revue du Tarn*, 1978, n° 91, p. 413-419.
- ROSSIGNOL (Elie-Augustin), *Monographies communales ou étude statistique, historique et monumentale du département du Tarn, 1ère partie : arrondissement de Gaillac*, t. III, Paris, E. Dentu, Toulouse, Delboy, Albi, Chaillol, 1865, p. 392-408 (ADT.C 82³).

218. **Puygouzon** **Puòg goson**

Habitants : les Puygouzonnais (los Puòggosoneses)
Canton d'Albi-Sud
Arrondissement d'Albi

Superficie : 1227 ha
Altitude : 225 m
Population : 1993 h

Les communes de Puygouzon et Montsalvi, réunies en 1827, constituent l'actuelle commune de Puygouzon.

Historique

1789 : communauté de Puygouzon, sénéchaussée de Castres, diocèse d'Albi
communauté de Montsalvi, sén. de Carcassonne, diocèse d'Albi
paroisses : pour Puygouzon, *Saint-Genest, Saint-Sernin d'Entremont (ou de Creyssens)*, pour Montsalvi, *Saint-Michel (de Brassac)*

1790 : municipalités de Puygouzon et Montsalvi, canton d'Albi, district d'Albi

An X : communes de Puygouzon et Montsalvi, canton d'Albi, arrondissement d'Albi

paroisse : pour Puygouzon, *Saint-Sernin d'Entremont*

1827 : réunion de Montsalvi à Puygouzon par ordonnance du 15 août

1973 : la commune de Puygouzon est rattachée au canton d'Albi-Sud suite au décret n° 73-675 du 13 juillet 1973 divisant le canton d'Albi en 3 cantons distincts.

Etymologie

Puygouzon est une formation occitane où un nom de personne, *Gouzon*, est employé comme déterminatif : *Puygouzon* signifie "puy de Gouzon" (le "de" de liaison manque entre les deux termes) (*Pueg Goso*, début XVe s., AM, 1922, 287).

Montsalvy est une formation occitane signifiant : "mont de *Salvi*", nom de personne (*Montis Salvii*, 1219, HASS, 90).

Blasons

D'or à trois fasces de sable (A.O.- m.p.
659, n° 288.- C.p. 2083).



La commune adopte par délibération municipale du 14 juillet 1963 un blason actuellement non utilisé :

De gueules à la fasce de sable chargée en coeur d'un raisin d'or feuillé de sinople, surmonté de deux puy au naturel, un épi d'or issant du plus élevé à dextre (Puygouzon), une crosse abbatiale du même protégeant le mont à sénestre (Montsalvy).

Bibliographie

ANTONINI (Jean-Pierre), *Sites gallo-romains dans la commune de Puygouzon*, dans *Revue du Tarn*, 1977, p. 505-508, et dans *Aro Cal*, n° 2, 1979, p. 6-8.

FOUINEUR (G.), *La statue - masque de Sainte-Jehanne de France à Creyssens*, dans *Almanach du Tarn libre*, 1966, p. 145-148.

JOLIBOIS (Emile), *Notices historiques sur les communes du département, canton d'Albi*, dans *Annuaire du Tarn*, 1874, p. 350-352, et *Revue du Tarn*, t. III, 1881, p. 187-198.

JOLIBOIS (Emile), *Rapport sur quelques fouilles faites à Puygouzon*, dans *Revue du Tarn*, 1878-1879, p. 90.

219.

Puylaurens *Puèg Laurenç*

Habitants : les Puylaurentais (les Pueglarençòls)
Chef-lieu de canton
Arrondissement de Castres

Superficie : 8182 ha
Altitude : 335 m
Population : 2779 h

Historique

1789 : communauté de Puylaurens, sénéchaussée de Toulouse, diocèse de Lavaur
paroisses : *Notre-Dame du Lac* et ses annexes *Saint-Etienne de Flourac*, *Saint-Jean de Tourtrac*, *Saint-Pierre de Lermet*, *Saint-Jacques* (et *Saint-Jean de Foulimou*, *Saint-Jean de Greffeille*, *Saint-Martin de Tournadou*, cf. ADT, E 3378) ; *Notre-Dame de Condat ou de Labarthe*, *Saint-Luc de Saint-Loup*, *Saint-Théodard de Rouairet*, *Notre-Dame d'Ardiale* ou *Saint-Cyrice et Sainte-Julitte d'Ardiale* et ses annexes *Saint-Sébastien* et *Notre-Dame de Sabournac*

1790 : municipalité de Puylaurens, chef-lieu de canton (comprenant les communes de Bertre, Blan, Cambonet-les-Montagnes, Dournes, Lamothe, Lempaut, Lescout, Saint-André-de-Magrin, Poudis, Prades, Puylaurens, Saint-Germain-des-Prez, Saint-Paul de Cap-de-Joux, Teyssode et Valcournouise), district de Lavaur

1790 : le canton de Puylaurens perd la commune de Saint-Paul, qui devient chef-lieu de canton, et celles de Magrin, Prades, Teyssode et Valcournouise, rattachées à ce nouveau canton, et gagne les communes d'Appelle et de Saint-Sernin de Montlong, aux dépens du canton de Cuq-Toulza (arrêté du Conseil général du 2 décembre)

An X : commune de Puylaurens, chef-lieu de canton (comprenant les communes d'Appelle-Bertre, Cambounet, Lamothe-Dournes, Lempaut, Lescout, Poudis-Blan, Puylaurens, Saint-Germain et Saint-Sernin), arrondissement de Lavaur
paroisses : *Notre-Dame du Lac*, *Saint-Loup*, *Saint-Cyrice et Saint-Julien d'Ardiale*, *Notre-Dame de Labarthe*

1824 : une ordonnance du 19 mai cède l'enclave de Montoulier à Magrin et à Algans.

1842 : projet visant à distraire la section d'Ardiale et l'ériger en commune séparée

La paroisse Saint-Théodard est rétablie le 31 mai 1844, celle de Saint-Jean de Tourtrac le 25 août 1856 et Saint-Sébastien le 5 avril 1862.

1872-1876 : le projet d'érection en commune des paroisses d'Ardiale, Saint-Sébastien et Saint-Théodard sous le nom de "Béral" est toujours d'actualité mais n'aboutit pas (séance du Conseil général du 29 août 1872).


1972 : projet de rattachement des communes d'Appelle, Bertre et Saint-Serin-lès-Lavaur à Puylaurens

Etymologie

Puylaurens est une formation occitane où un nom de personne, *Laurent*, est employé comme déterminatif, et signifie "puy de Laurent" (*Podio Laurentii*, 1142, HGL, V, 1055).

Blasons et sceaux

D'argent, à un laurier de sinople et un chef de France (armoiries déclarées ; Beaudeau et Gastelier de la Tour donnent en plus une divise ou trangle d'or soutenant le chef) (L.D.- m.p. 857, n° 21.- C.p. 2370).



Devise : *Virescit vulnere virtus*

Sceau rond (35 mm) de 1243 : mont planté d'un laurier, accompagné de la lune et du soleil ; en pointe, de deux fleurs. *S. Consulum. Podii Laurentii*.

(Appendu à un acte de mars 1243 (n. st.) : promesse des consuls de Puylaurens de garder la paix conclue entre Louis IX et Raymond VII, comte de Toulouse, et de poursuivre les Albigeois, A.N., J 305 n° 23. - Moulage : A.N., D 5665). Voir ci-dessous, à gauche.



Sceau rond (55 mm) du XIVe s. : mont planté d'un laurier. *S. Consulum. Castri. Po[dii Law]encii*. Contre-sceau rond, même type réduit (30 mm). *S'. Consulum. Castri. Podii Laurencii*. (Sceau détaché. - Moulages : A.N., D 5666 et 5666 bis). Voir ci-dessus, à droite.

Bibliographie

GRESLE-BOUIGNOL, p. 103-106, 127 ; *Notice historique*, COMPAYRE, p. 175-176 ; *Notre-Dame de Labarthe, Notre-Dame d'Ardiale, Notre-Dame de Sabournac, Notre-Dame de Rouayret* (disparue), *Notre-Dame du Lac*, BONNET, t. IV, p. 311-322, 329-337, 343-376 ; *Inventaire archéologique et toponymique (période gallo-romaine)*, J. FABRE de MASSAGUEL, p. 20-21.

- BARBARA (L.), *Notice historique sur la ville de Puylaurens*, Castres, 1865, 50 p.
- CHABBERT (Dr P.), *Les généraux tarnais des guerres de la Révolution et de l'Empire* [Rey], dans *B.S.S.A.B.L.T.*, n° 20, 1959, p. 23-37.
- FALGUEROLLES (G.E. de), *Les paroissiens de l'église réformée de Puylaurens (1630-1650)* dans *Bull. de la Soc. de l'hist. du protestantisme français*, CXI^e année, 1965, p. 89-108, 1966, p. 272-278, 1967, p. 260-262.
- FRECHE (Georges), *L'évolution du commerce lauragais sous l'Ancien Régime*, dans *Revue du Tarn*, 1970, p. 273-289.
- FRECHE (Georges), *La population de deux villes protestantes du Haut Languedoc (1598-1792)* [Puylaurens et Revel], dans *B.S.S.A.B.L.T.*, 1969, p. 203-223.
- LAUX (Christian), HORMIERE (Paul), *Marianne, l'occitane de Puylaurens*, Portet-sur-Garonne, éd. Loubatières, 1987, 32 p., ill. (ADT, C 3113).
- NICOLAS (Michel), *Histoire de l'ancienne académie protestante de Montauban (1598-1659) et de Puylaurens (1660-1685)*, Montauban, Forestié, 1885, 440 p.
- PRADEL (Charles), *Coutumes de la ville de Puylaurens au Moyen-Age*, dans *Revue du Tarn*, XXI, 1904, p. 51-81.
- PRADEL (Charles), *Notes historiques sur la ville de Puylaurens*, Puylaurens, 1980, 2^{ème} éd., 96 p.
- PRADEL (Charles), *Notes sur la ville de Puylaurens. 1^{ère} partie : ses anciens seigneurs ; 2^{ème} partie : ses institutions ; 3^{ème} partie : guerres civiles*, Toulouse, 1902-1904, 106 p.
- PUECH (Jules), *L'académie protestante de Puylaurens*, dans *Revue du Tarn*, t. VIII, p. 110-115 et t. IX, 1943-44, p. 100-105.
- RASCOL (Pierre), *Les écoles de Puylaurens au XVIII^e siècle*, dans *Revue de l'Albigeois*, 1958, n° 1, p. 43-56.
- ROQUEBERT (Michel), *Les cathares à Puylaurens au XVI^e s.*, dans *Revue du Tarn*, 1979, n° 94, p. 201-221.

220. Rabastens

Rabastens

Habitants : les Rabastinois (los Rabastinhòls)
 Chef-lieu de canton
 Arrondissement d'Albi

Superficie : 6629 ha
 Altitude : 117 m
 Population : 3834 h

La commune de Rabastens a été diminuée de Grazac, érigée en commune distincte en 1832.

Historique

1789 : communauté de Rabastens, sénéchaussée de Toulouse, diocèse civil d'Albi
paroisses :

a) diocèse d'Albi : *Notre-Dame du Bourg, Notre-Dame du Château, Saint-Pierre des Pénitents blancs, Saint-Amans, Saint-Jean de Puycheval, Saint-André de Mareux, Saint-Genest de Lauzefan, Saint-Georges de Saint-Géry, Saint-Jean de Blonac, Saint-Martin de Guiddal, Saint-Martin (ou parfois Saint-Etienne) de Teyssode, Saint-Martin de Mours, Saint-Pierre de Raust, Saint-Pierre de Saint-Caprais (dit parfois du Passé), Saint-Pierre de Vertus, Saint-Robert des Filles, Saint-Salvi de Belmontet (ou de La Recoste), Saint-Georges de Mézerac, Notre-Dame de La Recoste, Saint-Symphorien de Laden*

Nota : l'abbé Nègre (*Toponymie du canton de Rabastens*, p. 41), cite une église de *Saint-Massal*, annexe de *Raust*, qui figure sur la carte de Pronostel ; l'église *Saint-Michel*, démolie au XVIII^e siècle, est remplacée au XIX^e par la chapelle privée des Chastenet de Puysegur.

b) diocèse de Montauban (actuelle commune de Grazac) : *Sainte-Anne de Grazac, Saint-Ferréol de Montlougue, Saint-Laurent de Lapeyrouse, Notre-Dame de Grâce, Notre-Dame de Montpelegry, Saint-Pierre de Condol*

Nota : l'abbé Nègre (*ibid.*, p. 42) cite l'église de *Mascale*.

1790 : municipalité de Rabastens, chef-lieu de canton (comprenant les communes de Couffouleux, Mézens, Rabastens et Roquemaure), district de Gaillac

An X : commune de Rabastens, chef-lieu de canton (comprenant les communes de Couffouleux, Loupiac, Mézens, Rabastens et Roquemaure), arrondissement de Gaillac

paroisses : *Notre-Dame du Bourg, Saint-Georges de Saint-Géry, Saint-Pierre de Vertus, Saint-Martin de Guiddal, Saint-Pierre de Raust, Sainte-Anne de Grazac, Saint-Ferréol de Montlougue*

La paroisse Saint-Pierre des Pénitents est rétablie le 9 décembre 1831.

1832 : création de la commune de Grazac aux dépens de Rabastens par ordonnance du 27 novembre (paroisses : *Sainte-Anne de Grazac, Saint-Ferréol de Montlougue*)

1887-1888 : projet d'érection de Vertus en commune indépendante

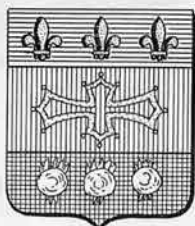
1972 : projet de rattachement des communes de Couffouleux et Loupiac à Rabastens

Étymologie

Rabastens est formé à partir du nom de personne germanique *Hratgast*, attiré par l'occitan *rabasta* : "querelle", auquel on a ajouté le suffixe germanique *-ingos*, devenu en occitan *-encs* et *-ens* (*Rabastens*, 1109, HGL, V, 808 ; *Rabastenco*, 1211, HGL, VIII, 603 ; *Rabistagno*, 1280, CAL, 25).

Blasons et sceaux

De gueules à un anneau d'or (A.O. - m.p. 671, n° 423.- C.p. 2103).



Tiercé en fasces : d'azur à trois fleurs de lis d'or, de gueules à la croix de Toulouse d'or, de sable à trois raves d'argent (mairie d'Albi, Gastelier de la Tour).

Sceau rond fragmentaire biface (55 mm) de 1243 :

- avers : trois raves. *Sigill[um] Consu[lum... R]abast(e)nsibus.*

- revers : cavalier coiffé d'un heaume, l'épée à la main ; l'écu et la housse du cheval aux armes (la croix de Toulouse). *Sigillum. Consu[lum... R]abast(e)nsibus.*

(Appendu à un acte de mars 1243 (n. st.) : promesse des consuls de Rabastens d'observer la paix conclue entre Louis IX et Raymond VII, comte de Toulouse, et de poursuivre les Albigeois, A.N., J 305 n° 16. - Moulages : A.N., D 5667 et 5667 bis).



Sceau rond biface (fragment) (60 mm) de 1303 :

- avers : cavalier, le buste vu de face, coiffé d'un heaume, vêtu de la cotte d'arme sur le grand haubert ; l'écu et la housse du cheval aux armes (croix de Toulouse sous un chef à trois fleurs de lis). *S. Consu[lum. (et) U][...][t][...].*

- revers : écu à trois raves sous un chef à trois fleurs de lis ; sur champ de rinceaux. *[...][ca][...] Rabasten[...].*

(Appendu à un acte d'août 1303 : adhésion au procès de Boniface VIII, A.N., J 485 n° 316. - Moulages : A.N., D 5668 et 5668 bis).





Vue de Rabastens depuis Couffouleux,

Sceau rond (fragment) (21 mm) de 1330 : écu à trois raves. [...*Rab*]*asten*[...].

(Appendu à un acte de septembre 1330 : gages de Bertrand de Cazères, au cours de la guerre de Gascogne, Bibl. Nat., coll. Clair., reg. 25 p. 1867. - Moulage : A.N., Cl. 7543).

Bibliographie

- Notaires, paroisses, compoix, divers*, BOURDES, 1e série, p. 6-172 ; *notaires, paroisses*, 2e série, p. 461-484 ; GRESLE-BOUIGNOL, p. 106-108 ; *Château de Saint-Géry*, ROY, p. 26 ; *Notice historique*, COMPAYRE, p. 156-161 ; *Etudes historiques*, COMPAYRE, p. 440-452, 521 [hommage des chevaliers au comte de Toulouse, églises, charte de Philippe le Bel, guerres] ; *Eglise Notre-Dame du Bourg*, P. de GORSSE, p. 18 ; ART GOTHIQUE, nbr p. ; *Notre-Dame du Bourg*, BONNET, t. III, p. 190-217 ; *Notre-Dame du château*, ibid., p. 218-232 ; *les Annonciades de Rabastens*, ibid., p. 233-241 ; *les Pénitents blancs de Rabastens*, ibid., p. 242-247 ; *Notre-Dame du Chêne*, ibid., p. 248-250 ; *Notre-Dame du Pont-Neuf dite de Mongauds*, ibid., p. 251-257 ; *l'Hôpital Notre-Dame*, ibid., p. 258-259 ; *Notre-Dame de la Récoste*, Raust, ibid., p. 285-287 ; *Notre-Dame de Pitié, Puicheval*, ibid., p. 288-289.
- Sur Rabastens et son canton, la consultation de l'*Echo de Rabastens*, trimestriel depuis 1948, est indispensable (table tous les 5 ans).
- AHLSSELL DE TOULZA (Guy), *L'église Notre-Dame du Bourg de Rabastens*, dans *Congrès archéologique de France. Albigeois*, 1982, p. 399-414.
- BASTARD-FOURNIE (Michelle), *Un terroir viticole : Rabastens à la fin du moyen âge*, dans *Gaillac et pays tarnais*, Albi, 1977, p. 57-89.
- BERENGUIER (Adrien), *Topographie physique, statistique et médiévale du canton de Rabastens (Tarn)*, Toulouse, Chauvin, 1850, 216 p. (ADT, C 89).
- CABIE (Edmond), *Documents sur les troubles et les guerres du protestantisme à Rabastens et dans ses environs*, 1895, 20 p.
- CASAUBON-SEIGNOUR (Madeleine), *Rabastens, étude d'un consulat jusqu'à la fin du XVIe s.*, thèse de l'École des Chartes, 1942, publiée dans l'*Echo de Rabastens*, 1965-1969 (ADT, C 4112).
- CHABBERT (Dr P.), *Les généraux tarnais des guerres de la Révolution et de l'Empire* [Castella], dans *B.S.S.A.B.L.T.*, n° 20, 1959, p. 23-37.
- DUBARRY DE LASSALLE (Marie-Dominique), *Château de Saint-Géry*, dans *Congrès archéologique de France. Albigeois*, 1982, p. 430-437.
- GARRISSON (Charles), *Augié Gaillard, roudié de Rabastens : sa vie, son temps, ses oeuvres*, Paris, Droz, 1936, VIII-314 p. (ADT, C 317).



litho. d'E. Cabié (ADT, 36 J 134)

HIVER-BERENGUIER (Jean-Pierre), *Constance de Rabastens...*, Toulouse, Privat, 1934, 208 p.

MARTY (Emile), *Archives des notaires de Rabastens*, Albi, 1912, VII-234 p., extrait de *Revue du Tarn*, 1908-1912.

MARTY (Emile), *Cartulaire de Rabastens*, Albi, 1902, XII-148 p., extrait de *Revue du Tarn*, 1901, 1902.

MARTY (Emile), *Correspondance du commissaire du directoire exécutif de Rabastens (25 brumaire an VIII)*, Albi, 1903, 20 p., extrait de *Revue du Tarn*, 1903, p. 88-103.

MARTY (Emile), *Délibérations des conseils politiques de Rabastens*, Albi, 1905, VI-208 p., extrait de *Revue du Tarn*, 1903-1905.

MARTY (Emile), *Mémoires de l'abbé Gaubert, chanoine de Rabastens...*, Albi, 1912, 106 p.

NEGRE (Ernest), *Auger Gaillard, oeuvres complètes*, Albi, P.U.F., 1970, 619 p. (publications de l'I.E.O.) (ADT, C 2349).

NEGRE (Ernest), *Toponymie du canton de Rabastens*, Paris, éd. d'Artrey, 1959, 508 p., 9 cartes.

PAGES (Gaston), *Guide de l'église Notre-Dame du Bourg de Rabastens-sur-Tarn*, Lavaur, Impr. Artistique, 1938, 47 p. (ADT, C 430¹⁴).

PEYRONNET (Charles), *Document sur les anciennes confréries de Rabastens d'Albigeois (1616-1654)*, dans *Revue du Tarn*, XX, 1903, p. 53-57 et 213-219.

ROSSIGNOL (Elie-Augustin), *Monographies communales ou étude statistique, historique et monumentale du département du Tarn, 1ère partie : arrondissement de Gaillac*, t. IV, Paris, E. Dentu, Toulouse, Delboy, Albi, Chaillol, 1866, p. 130-222 (ADT, C 82⁴).

VANEL (Claudine), *Etude critique de l'histoire du canton de Rabastens*, dactyl., 147 p.

VANEL (Jean), *Les troubles de Rabastens au XVIIe siècle*, dans *Revue du Tarn*, 1968, p. 227-241.

VANEL (Jean), *Rabastonais ou Rabastinois ?*, dans *Echo de Rabastens*, n° 34, octobre 1956, p. 1-2.

221. Rayssac

Raiçac

Habitants : les Raissaquais (los Raissagòls)
Canton de Montredon-Labessonnié
Arrondissement de Castres

Superficie : 2995 ha
Altitude : 600 m
Population : 313 h

Historique

1789 : communauté de Janes-de-Rayssac, sénéchaussée de Castres, diocèse de Castres

paroisse : *Saint-Martin de Raissac*

1790 : municipalité de Raissac de Jeannes, canton de Saint-Pierre, district de Lacaune

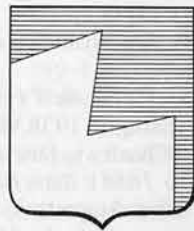
An X : commune de Rayssac, canton de Montredon, arrondissement de Castres

Etymologie

Rayssac est une formation romane à partir du nom de personne gaulois *Riccus* ou *Recius*, auquel a été ajouté le suffixe *-acus*, devenu *-ac*, d'origine gauloise.

Blason

Janes de Rayssac : tranché émanché
d'azur et d'argent (C.O.- m.p. 728, n° 300.-
C.p. 2193).



Bibliographie

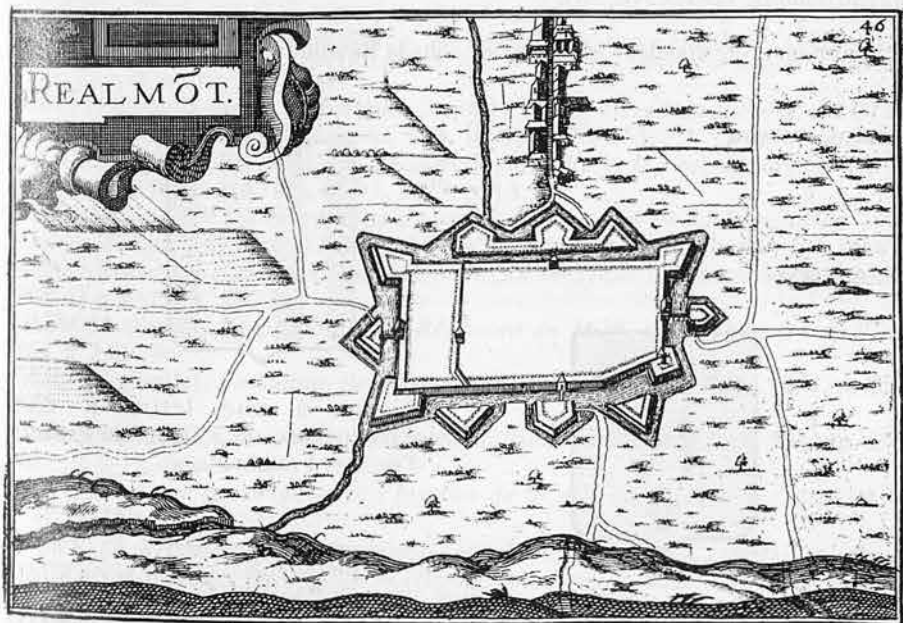
- ESTADIEU, p. 467 ; *Mines antiques*, p. 152-154.
BARTHE (abbé Louis), *Pierre Milhau, seigneur de Janes et curé de Rayssac*, dans *B.S.S.A.B.L.T.*, Mélanges, 1928, p. 30-36.
BARTHES (Emile), *Eugénie de Guérin, lettres à Louise de Bayne*, Paris-Albi, 1924, 2 vol.
CARAYON (Patrick), *Les mutations de la vie rurale à Rayssac au XIXe et au XXe siècle*, mémoire de maîtrise, univ. Toulouse-Le Mirail, 1987, 130 p. (ADT, Ms 272).

Mémoire pour des gens que l'on veut empêcher d'aller à la messe, adressé à tous les esprits impartiaux [pour la création d'une église à Roquecave, de préférence à la réfection de l'église Saint-Michel de Léon], Albi, Rodière, 1868, 16 p. + 1 carte.

222. **Réalmont**
Reialmont

Habitants : les Réalmontais (los Reialmonteses)
Chef-lieu de canton
Arrondissement d'Albi

Superficie : 1433 ha
Altitude : 212 m
Population : 2547 h



Plan des fortifications de Réalmont par Tassin, 1636 (ADT, 2 Fi M Réalmont 1)

Historique

1789 : communauté de Réalmont, sénéchaussée de Carcassonne, diocèse d'Albi
paroisse : *Notre-Dame du Taur*

1790 : municipalité de Réalmont, chef-lieu de canton (comprenant les communes de Larroque-Travet, Réalmont, Ronel, Roumégoux, Saint-Antonin-de-Lacam et Saint-Lieux(-Lafenasse)), district d'Albi

An X : commune de Réalmont, chef-lieu de canton (comprenant les communes du Bruc, Dénat, Fauch, Labastide(-Dénat), Laboutarié, Lamillarié, Lombers, Orban, Poulan, Pouzols, Puylanier, Réalmont, Ronel, Roumégoux, Saint-Antonin-de-la-Calm, Saint-Benoît(-de-Frédefont), Saint-Lieux(-Lafenasse), Sieurac, Terre-Clapier), arrondissement d'Albi

1818 : ordonnance du 4 novembre portant délimitation des communes de Réalmont et Saint-Lieux-Lafenasse

1835 : ordonnance du 8 novembre faisant passer la commune du Travet du canton d'Alban au canton de Réalmont

Etymologie et noms de la commune

Réalmont, fondée en 1272, est une bastide royale ; son nom signifie "mont royal" (*Regalismontis*, 1281, CAL, 38).

La commune a été appelée "Montdadou" sous la Révolution.


Blasons et sceau

D'azur à 3 pals d'or (A.O.- m.p. 642, n° 126.- C.p. 2055).



D'azur à une lettre R d'or, accompagnée de 3 fleurs de lys aussi d'or, 2 et 1 (mairie d'Albi).

De gueules à un arbre sur un mont, le tout d'argent, au chef de France (sur un sceau de 1303, sur une fontaine de Réalmont de 1652, actuellement utilisé par la mairie).



Sceau rond biface (65 mm) de 1303 :

- avers : Vierge asise sur un mont, vue de face, nimbée et couronnée, vêtue d'un manteau vairé, tenant à droite un lis au naturel, à gauche l'Enfant ; de part et d'autre, une fleur de lis sur champ étoilé. *S. Consulm. R[ega]lis Montis.*

- revers : champ parti à gauche d'un agneau pascal accompagné de la lune et du soleil ; à droite d'un semé de fleurs de lis. *S. Consulm. Regalis Mon[t]is.*

(Appendu à un acte d'août 1303 : adhésion au procès de Boniface VIII, A.N., J 478 n° 3. - Moulages : A.N., D 5669 et 5669 bis).



Bibliographie

Bastides, p. 43, 46 ; GRESLE-BOUIGNOL, p. 108-110, 127-128 ; *Notice historique*, COMPAYRE, p. 112-114 ; *Etudes historiques*, COMPAYRE, p. 349, 515, 517, 537, 564 [guerres de religion] ; *Inventaire archéologique*, G. FABRE, p. 184-200.

CABIE (Edmond), *Notes statistiques fournies par le clergé du diocèse d'Albi au XVIII^e siècle*, dans *Albia Christiana*, n° 3, 1895, p. 152-155.

CALDICOTT (C.E.J.), *Holà, hé, Sganarelle. Molière et le réalmontais Guérin de Bouscal*, dans *Revue du Tarn*, n° 93, 1979, p. 15.

CHABBERT (Dr P.), *Les généraux tarnais des guerres de la Révolution et de l'Empire* [Frégeville], dans *B.S.S.A.B.L.T.*, n° 20, 1959, p. 23-37.

JALBY (Robert), *Réalmon et son canton, essai de synthèse historique*, Réalmont, 1985, 43 p. (ADT, C 2933).

JOLIBOIS (Emile), *Capitulation de Réalmont en 1628*, dans *Annuaire du Tarn*, 1864, p. 232-236.

JOLIBOIS (Emile), *Fondation de Réalmont*, dans *Annuaire du Tarn*, 1861, p. 251-252.

JOLIBOIS (Emile), *Les consuls de Réalmont*, dans *Annuaire du Tarn*, 1861, p. 255-256.

JULIA, *Essai sur les origines et l'histoire de la ville de Réalmont (Tarn)*, Albi, 1894, V-315 p. (ADT, C 132).

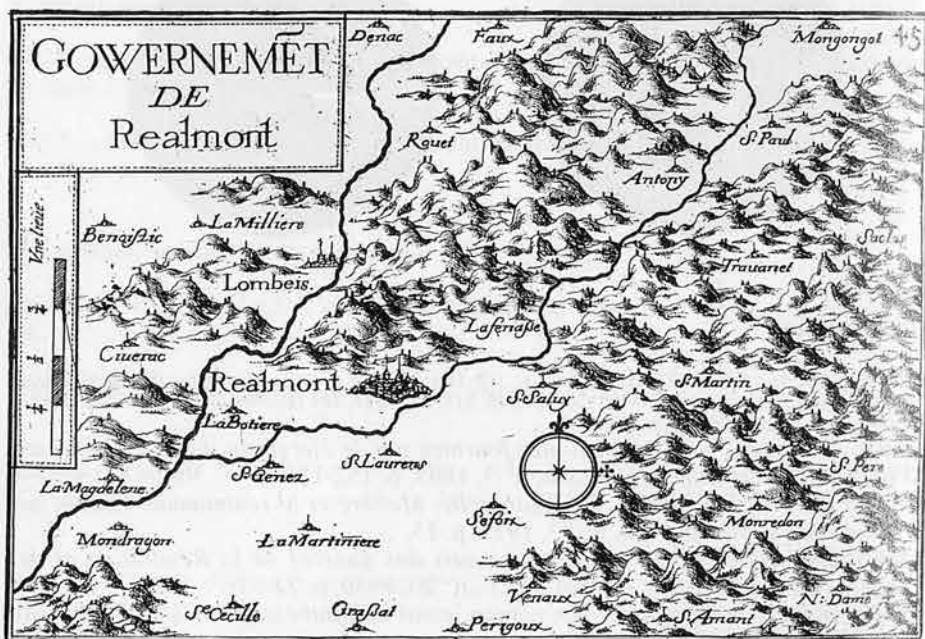
LOUYVON, *Réalmon. Glanures historiques*, Albi, 37 p. (ADT, C 2356²⁴).

MAURAN (Charles et Philippe), *Les Huguenots albigeois, 60 ans de confrontations à Réalmont (1655-1715)*, dans *Revue du Tarn*, 1983, n° 110, p. 157-205.

MAYSOU (Louis), *Réalmon, bastide du XIII^e siècle*, Réalmont, chez l'auteur, 1984, 419 p. (ADT, C 2744).

PLAZOLLES (Colette), *L'économie à Réalmont au début du XVIII^e s.*, mémoire de maîtrise, Univ. Toulouse-Le Mirail, 1973-74, dactyl., 99-XXXVIII p. (ADT, Ms 94).

- PORTAL (Charles), *La charte de 1272*, dans *Revue du Tarn*, t. VIII, 1891, p. 341.
 RABAUD (Camille), *Notice historique sur l'Église réformée de Réalmont, d'après les documents originaux*, Albi, Nouguiès, s.d., 49 p. (ADT, C 421¹).
 ROQUES (Jean), *Réalmont sous l'Ancien Régime*, dans *Revue du Tarn*, 1983, n° 112, p. 570-572.
 SMEYERS (Michel), *Cahiers de doléances, plaintes et remontrances de la ville et prévôté de Réalmont*, dans *B.S.S.A.B.L.T.*, n° 38, 1983-1984, p. 99-103.
 SMEYERS (Michel), *La seigneurie de Réalmont à l'époque des lumières*, Réalmont, 1981, 44 p., et dans *B.S.S.A.B.L.T.*, 1981-82, n° XXXVII, p. 679-710.



Carte de Tassin, 1636 (ADT, 2 Fi E 2)

- SMEYERS (Michel), *La ville et prévôté de Réalmont en Albigeois au dernier siècle de l'Ancien Régime, 1685-1789*, Ferrières, Frèrerie de Ferrières, 1983, 254 p. (ADT, C 2808).
 SMEYERS (Michel), *Les élections consulaires et les offices municipaux à Réalmont au XVIIIe siècle*, dans *B.S.S.A.B.L.T.*, 1977-78, n° XXXV, p. 392-418.
 SMEYERS (Michel), *Médecin des lumières*, dactyl., 41 p. + annexe 39 p. (ADT, Ms 263).
 SMEYERS (Michel), *Vivre heureux à Montdadou ci-devant Réalmont*, Réalmont, [1989], dactyl., 112 p. (ADT, Ms 285).
 THOMAS (abbé Emile), *Deux siècles de vie paroissiale, 1630-1830*, dans *Albia Christiana*, t. 11, 1914, p. 225-248.

THOMAS (abbé Emile), *Réalmon, la seigneurie, l'organisation consulaire. Les salariés de la commune. Ecole communale et séminaire*, dans *Revue du Tarn*, XXXI, 1914, p. 34-43.

THOMAS (abbé Emile), *Le couvent des cordeliers de Saint-Germain à Réalmon*, s.l.n.d., dactyl., p. 20-34 (ADT, C 366).

223. **Le Rialet** **Lo Rialet**

Habitants : les Rialetois (los Rialetòls)

Canton de Mazamet-Nord-Est

Arrondissement de Castres

Superficie : 764 ha

Altitude : 695 m

Population : 60 h

Historique

1789 : communauté du Rialet, sénéchaussée de Castres, diocèse de Castres
paroisse : *Notre-Dame du Rialet*

1790 : municipalité du Linas (ou du Rialet), canton de Mazamet, district de Castres

1793 : réunion provisoire des communes de Pont-de-Larn, le Rialet et le Vintrou en une seule dont le chef-lieu est Pont-de-Larn, par délibération du Conseil général du département du 11 mai (L 84).

An III : commune du Rialet (tableau du 11 frimaire)

An X : commune du Rialet, canton de Mazamet, arrondissement de Castres
paroisse : *Notre-Dame de la Nativité*

1835-1845 : projet de réunion des communes du Rialet, du Vintrou et de Lasfaillades et de rattachement au canton d'Anglès

1972 : projet de réunion des communes du Rialet au Vintrou

1973 : la commune du Rialet est rattachée au canton de Mazamet-Nord-Est suite au décret n° 73-675 du 13 juillet 1973 divisant le canton de Mazamet en 2 cantons distincts.

Etymologie

Le Rialet vient du terme descriptif occitan *riala*, diminutif de *riu* : "ruisseau".

Bibliographie

ESTADIEU, p. 465 ; *Notre-Dame de Linas, le Rialet*, BONNET, t. II, p. 370-372.
CAYRE (Édouard), *Les seigneuries de l'Hautpoulois*, Albi, 1972, 280 p.

224. **le Riols** *Lo Riol*

Habitants : les Riolais (los Riolses)
Canton de Vaour
Arrondissement d'Albi

Superficie : 501 ha
Altitude : 150 m
Population : 155 h

La commune de Ratayrens a été absorbée par Le Riols en 1928.

Historique

1789 : communautés du Riols et de Ratayrens, sénéchaussée de Toulouse, diocèse d'Albi

paroisses : pour Le Riols, *Notre-Dame*, pour Ratayrens, *Saint-Projet de Laroque*

1790 : municipalités du Riols et de Ratayrens, canton de Milhars, district de Gaillac

An X : communes du Riols et de Ratayrens, canton de Cordes (arrêté du 7 frimaire), puis de Vaour (arrêté du 9 pluviôse) (Milhars ayant cessé d'être chef-lieu de canton), arrondissement de Gaillac

paroisse : *Notre-Dame du Riols*

1830-1883 : à plusieurs reprises, la commune du Riols a saisi la Préfecture en vue de passer du canton de Vaour à celui de Cordes

1832-1840 : projet de réunion des communes de Milhars, Montrozier et Ratayrens (IX M3 73).

1908 : projet de réunion de la commune de Ratayrens à celle de Saint-Martin-Laguépie

1928 : réunion des communes du Riols et de Ratayrens, par décret du 26 avril (la commune de Ratayrens était alors la plus petite commune du département, avec 12 habitants).

Étymologie

Le Riols vient du terme descriptif occitan *riòl*, diminutif de *riu* : ruisseau (*del Riol*, 1330, RT, 1894, 101).

Bibliographie

Notre-Dame de Riols, BONNET, t. III, p. 177-179 ; *La chapelle de Ratayrens*, ART ROMAN, p. 172-173.

JAF, *A travers le Tarn* [monographie du Riols], article paru dans *Le Tarn républicain* du 18 avril 1931 (ADT, C 425⁶²).

ROSSIGNOL (Elie-Augustin), *Monographies communales ou étude statistique, historique et monumentale du département du Tarn, 1ère partie : arrondissement de Gaillac*, t. III, Paris, E. Dentu, Toulouse, Delboy, Albi, Chaillol, 1865, p. 245-248.

VIDAL (Louis-Adrien), *Visite au petit village de Ratayrens*, dans *Almanach du Tarn libre*, 1965, p. 177.

225. Rivières Ribieiras

Habitants : les Riviérois (los Ribieiròls)
Canton de Gaillac
Arrondissement d'Albi

Superficie : 957 ha
Altitude : 140 m
Population : 537 h

La commune de Rivières est formée par la fusion des deux communautés de Lacourtade et Cornebouc.

Historique

1789 : communautés de Lacourtade et de Cornebouc, sénéchaussée de Toulouse, diocèse d'Albi

paroisses : pour Lacourtade, *Notre-Dame*, pour Cornebouc, *Saint-Jean-Baptiste de Rivières*, *Saint-Jean de Cédél*

1790 : municipalités de Rivières et de Lacourtade, canton de Gaillac, district de Gaillac

An III : le tableau des communes du 11 frimaire indique a) Rivières réunie à Lacourtade ; b) Lacourtade ; c) Cornebouc. Il s'agit sans doute d'une erreur, Cornebouc ayant toujours été unie à Rivières. La date de réunion de Lacourtade à Rivières n'est pas connue

An IV : le tableau du 29 vendémiaire indique une seule commune de Lacourtade-et-Cornebouc-et-Rivières (ADT, L 92).

An X : commune de La Courtade-Cornebouc-et-Rivières, canton de Gaillac, arrondissement de Gaillac

paroisse : *Saint-Jean-Baptiste*

Etymologie

Rivières vient de l'occitan *ribièra* : "bas fond plat près d'un cours d'eau", dérivé de *riba* : "rive" (*Riviere*, 1642, EACL, carte).

Cornebouc vient de l'occitan *boc* : "bouc", et signifie "corne de bouc".

Lacourtade vient de l'occitan *cortada* : "cour", "ferme" (*la Cortada*, 1259, DPCT, 115).

Blasons

Cornebouc : d'argent, chappé de sable
(A.O.- m.p. 665, n° 358.- C.p. 2093).



Lacourtade : d'argent, à trois bandes d'azur (A.O.- m.p. 667, n° 375.- C.p. 2096).

D'azur à la fasce oncée d'argent, chargée de deux raisins d'or en chef et d'une gerbe de blé du même en pointe (délibération municipale du 27 janvier 1952).



Bibliographie

Notre-Dame de Lacourtade, BONNET, t. III, p. 41-43.

ROSSIGNOL (Elie-Augustin), *Monographies communales ou étude statistique, historique et monumentale du département du Tarn, 1ère partie : arrondissement de Gaillac*, t. II, Paris, E. Dentu, Toulouse, Delboy, Albi, Chaillol, 1864, p. 245-248.

226. Ronel Ronel

Habitants : les Ronélais ou Ronélois (los Roneleses)
Canton de Réalmont
Arrondissement d'Albi

Superficie : 989 ha
Altitude : 350 m
Population : 205 h

Historique

1789 : communauté de Ronel, sénéchaussée de Castres, diocèse d'Albi
paroisse : *Saint-Martial*

1790 : municipalité de Ronel, canton de Réalmont, district d'Albi

An X : commune de Ronel, canton de Réalmont, arrondissement d'Albi

1842 : cession de la section de la Rigaudié (commune de Lombers) à Ronel, par ordonnance du 10 janvier

1847-1850 : projet de réunion à la commune de Ronel des lieux-dits "Château de Ronel" et "hameau de Verdusse", ainsi que du terrain en dépendant jusqu'au ruisseau de Gouma, qui faisaient jusqu'alors partie de la commune de Roumégoux (IX M³ 93).

Etymologie

Le nom de *Ronel* proviendrait d'une racine prégauloise *rodd-*, qui désigne de nombreux ruisseaux.

Blason

D'azur à un château d'argent donjonné à 3 tours, celle du milieu plus haute et chargée d'une lettre capitale L, au chef d'argent chargé de trois étoiles d'azur, et surchargé d'un franc-canton de gueules à un lion d'or (blason adopté par le conseil municipal le 19 janvier 1969).



Bibliographie

Inventaire archéologique, G. FABRE, p. 201-215.

BEZIAT (Adrien), *Etude sur le village de Ronel*, dactyl., s.l.n.d., n.p. (ADT, Ms 36²).

JALBY (Robert), *Vestiges d'art gothique de l'église de Ronel*, dactyl., s.l.n.d., 4 p., ill. (ADT, C 2283⁶).

Visite pastorale de Mgr Le Goux de la Berchère à l'église de Ronel le 30 juin 1700, dans *Albia Christiana*, t. 9, 1912, p. 429-433.

227. **Roquecourbe** *Ròcacorba*

Habitants : les Roquecourbains (los Ròcacorbins)

Chef-lieu de canton

Arrondissement de Castres

Superficie : 1665 ha

Altitude : 210 m

Population : 2213 h

Historique

1789 : communauté de Roquecourbe, sénéchaussée de Castres, diocèse de Castres
paroisse : *Saint-François d'Assise*

1790 : municipalité de Roquecourbe, chef-lieu de canton (comprenant les

communes de Burlats, Ferrières, Lacrouzette, Montfa, Roquecourbe, Saint-Germier, Saint-Jean-de-Vals), district de Castres

1793 : réunion éphémère de la commune de Saint-Jean de Vals à celle de Roquecourbe par délibération du Conseil général du département du 11 mai (L 84, IX M³ 93).

An X : commune de Roquecourbe, chef-lieu de canton (comprenant les communes de Burlats, Lacrouzette, Montfa, Roquecourbe, Saint-Germier, Saint-Jean-de-Vals), arrondissement de Castres

1835 : projet de réunion de la commune de Saint-Jean de Vals à celle de Roquecourbe

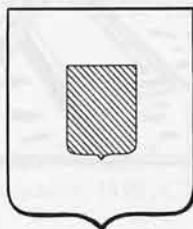
1972 : projet de rattachement des communes de Saint-Germier et Saint-Jean-de-Vals à Roquecourbe

Étymologie

Roquecourbe est un nom de formation occitane, provenant de *roca* : "roche", qui a pris le sens de "château-fort". *Roquecourbe* signifie donc : "château (de la) courbe" (*Rupecurva*, 1271, HGL, VIII, 1694).

Blasons

D'argent à un écusson de sinople (C.O.-m.p. 717, n° 201.- C.p. 2176).

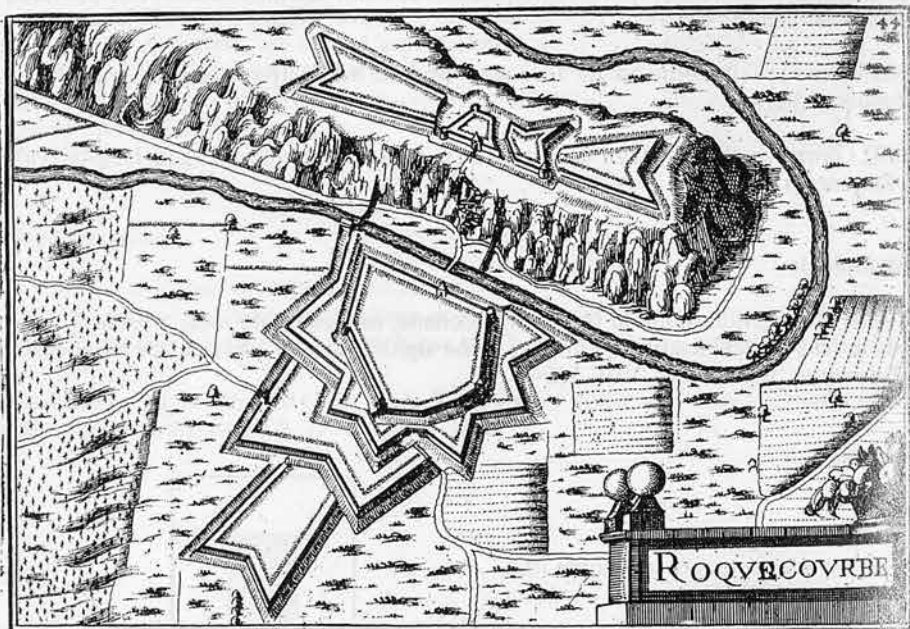


D'azur à un rocher recourbé d'argent, mouvant de la pointe, surmonté de trois fleurs de lis d'or (?), malordonnées (posées en chef 1 et 2) (cachet de la mairie, 1943).

Bibliographie

ESTADIEU, p. 468-472 ; *Mines antiques*, p. 164-165 ; GRESLE-BOUIGNOL, p. 110-113, 128 ; *Notice historique*, COMPAYRE, p. 232-233 ; *Notre-Dame de la Vaillée*, BONNET, t. II, p. 395-402.
ALIBERT (Jean-Louis), *Recherches historiques sur la baronnie de Roquecourbe, ville et château, de 1209 à 1609*, Castres, 1882, 37 p. (ADT, C 954).
ALIBERT (Jean-Louis), *Mes poésies*, t. I, Castres, Huc et Granier, 1882, 203 p. (ADT, C 519).
ALQUIER (Georges), *Le Président Emile Combes*, Castres, impr. Vaissière, 1962, 236 p. (ADT, C 2089).

BARBAZA (Louis), *Roquecourbe. Particularités historiques (1610-1651)*, Castres, Abeilhou, 1901 (ADT, C 401¹).



Plan des fortifications de Roquecourbe par Tassin, 1636 (ADT, 2 Fi M Roquecourbe 1)

Chasse au cerf sculptée sous les couverts, dans *Revue du Tarn*, T. VI, 1886-1887, p. 111.

GAUTRAND (abbé), *Le canton de Roquecourbe et les curiosités du Sidobre*, Bergerac, p. 1-66 (ADT, C 235).

MARC-FOSSE (Alice), *La révocation de l'Edit de Nantes à Roquecourbe*, dans *Revue du Tarn*, n° 90, 1978, p. 201-213.

MARC-MANOEL (Alice), *Roquecourbe. Un village au bord de l'Agoût*, dans *Almanach du Tarn Libre*, 1954, p. 229-232 (ADT, C 458).

POULAIN (Elisabeth), *Fouilles de Sainte-Julianne par Roquecourbe : état des recherches au 25 octobre 1952*, dans *B.S.S.A.B.L.T.* t. XIII, 1952, p. 258-264.

POULAIN (Elisabeth), *Les sanctuaires successifs de Sainte-Julianne et le village de Saint-Martin des Buis*, Albi, I.C.S.O., s.d., 22 p. (ADT, C 1354⁸).

VIDAL (Dr R.), *Roquecourbe*, Castres, 1906, 10 p. (ADT, C 1266).

228. **Roquemaure** **Ròcamaura**

Habitants : les Roquemauriens (los Ròcamaurians)

Canton de Rabastens

Arrondissement d'Albi

Superficie : 1577 ha

Altitude : 215 m

Population : 251 h

Historique

1789 : communauté de Roquemaure, sénéchaussée de Toulouse, diocèse de Montauban

paroisses : *Sainte-Quitterie, Saint-Pierre de Réal*

1790 : municipalité de Roquemaure, canton de Rabastens, district de Gaillac

An X : commune de Roquemaure, canton de Rabastens, arrondissement de Gaillac

paroisse : *Sainte-Quitterie*

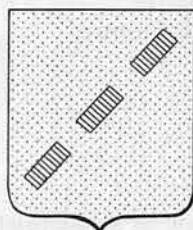
1835 : loi du 25 mai délimitant Roquemaure et Bessières (Haute-Garonne)

Etymologie

Roquemaure est un nom de formation occitane, de *roca* : "roche", "château fort" et *maura* : "noir", et signifie donc "château noir" (*Rocamaura*, 1198, CTV, 88).

Blason

D'or à trois billettes de sinople posées en barre (Bas-Montauban.O.- m.p. 747, n° 73.- C.p. 2211).



R. de Figières ayant indiqué par erreur "2 billettes de sinople", la commune emploie depuis 1957 un cachet avec 2 billettes posées en barre, mais verticalement (alors que d'Hozier dessine toujours les billettes orientées dans le sens d'une barre, d'une bande, etc.).

Bibliographie

COMPAYRE, p. 446 ; GRESLE-BOUIGNOL, p. 113.

BERENGUIER (Adrien), *Topographie physique, statistique et médiévale du canton de Rabastens (Tarn)*, Toulouse, Chauvin, 1850, 216 p. (ADT, C 89).

BOUTARY (Jehan), *Roquemaure*, dans *Echo de Rabastens*, n° 29, juillet 1955, p. 1.

FARENC (Gustave), *Le site préhistorique de Réal, Roquemaure*, dans *Revue du Tarn*, 1959, n° 13, p. 51-56.

NEGRE (Ernest), *Toponymie du canton de Rabastens*, Paris, éd. d'Artrey, 1959, 508 p.

ROSSIGNOL (Elie-Augustin), *Monographies communales ou étude statistique, historique et monumentale du département du Tarn, 1ère partie : arrondissement de Gaillac*, t. IV, Paris, E. Dentu, Toulouse, Delboy, Albi, Chaillol, 1866, p. 227-231 (ADT, C 82⁴).

VANEL (Jean), *Roquemaure à travers les siècles*, dans *Echo de Rabastens*, n° 11, janvier 1951, p. 6-10.

WOLFF (Philippe), *La mort à Roquemaure (Tarn), 1337-1340*, dans *Gaillac et pays tarnais*, Albi, 1977, p. 19-27.

229. **Roquevidal** *Ròcavidal*

Habitants : les Roquevidalais

Canton de Cuq-Toulza

Arrondissement de Castres

Superficie : 771 ha

Altitude : 302 m

Population : 89 h

Historique

1789 : communauté de Roquevidal, sénéchaussée de Toulouse, diocèse de Lavaur
paroisse : *Saint-Blaise*

1790 : municipalité de Roquevidal, canton de Cuq-Toulza, district de Lavaur

An X : commune de Roquevidal, canton de Cuq-Toulza, arrondissement de Lavaur

Étymologie

Roquevidal est un nom de formation occitane ; le mot *roca* : "roche" a pris le sens de "château-fort". *Roquevidal* signifie "château-fort de Vidal" (*Ruppe Vitali*, 1384-5, EACL, 170).


Blason



D'or, écartelé d'azur (L.O.- m.p. 757, n° 124.- C.p. 2239).

Bibliographie

Château, BABELON, p. 569 ; *Château*, ROY, p. 26-27.



Château de Roquevidal, litho. d'E. Cabié (ADT, 36 J 134)

CURIE-SEIMBRES (Lucienne), *A Roquevidal en pays vaurais*, dans *Revue du Tarn*, 1967, n° 48, p. 467-472.

TOLLON (Bruno), *Le château de Roquevidal*, dans *Congrès archéologique de France. Albigeois*, 1982, p. 415-418 (ADT. C 3095).

TOURNIER (Gaston), *Le château de Roquevidal et la famille de Brail*, dans *Revue du Tarn*, t. IV, 1938, p. 215-220.

230. **Rosières** *Rosièiras*

Habitants : les Rosiérois (los Rosieiròls)
Canton de Carmaux-Nord
Arrondissement d'Albi

Superficie : 1055 ha
Altitude : 245 m
Population : 645 h

Historique

1789 : communauté de Rosières, sénéchaussée de Toulouse, diocèse d'Albi
paroisse : *Saint-Eugène*

1790 : municipalité de Rosières, canton de Valdériès, district d'Albi

1790 : la commune passe dans le canton de Carmaux par arrêté du Conseil général du 2 décembre

An X : commune de Rosières, canton de Monestiés, arrondissement d'Albi

1889 : commune de Rosières, canton de Carmaux, arrondissement d'Albi

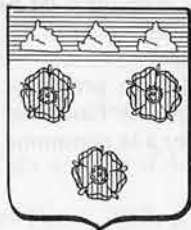
1973 : la commune de Rosières est rattachée au canton de Carmaux-Nord suite au décret n° 73-675 du 13 juillet 1973 divisant le canton de Carmaux en 2 cantons distincts.

Etymologie

Rosières est un nom de formation occitane, qui découle, soit de "rose", soit de "rosée" (*villam de Roseriis*, 1250, AF, JJ19, 66v°).

Blason

D'argent à trois roses de gueules posées 2 et 1, au chef d'azur timbré de trois rochers d'argent (délibération municipale du 21 janvier 1951).



Bibliographie

Etudes historiques, COMPAYRE, p. 261, 321.

CABIE (Edmond), *Etat féodal de la judicature d'Albigeois*, dans *Revue du Tarn*, t. VI, 1886-87, p. 28-29.

CABIE (Edmond), *Notes statistiques fournies par le clergé du diocèse d'Albi au XVIIIe siècle*, dans *Albia Christiana*, n° 1, 1893, p. 264.

CASTAGNE (Jacques), *Rosières en Albigeois, des origines au XXe siècle*, Albi, 1965, 149 p., extrait de *Revue du Tarn*, 1963, n° 29, p. 85-110 ; n° 30, p. 173-203 ; n° 31, p. 312-338 ; n° 32, p. 467-489.

Conseil général du Tarn, Service du patrimoine culturel et conservation des antiquités et objets d'art, *Objets d'art sacré des cantons de Carmaux et de Monestiés*, Albi, Archives et Patrimoine, 1989, 36 p.

231. Rouairoux Roairós

Habitants : (los Roairosòls)
Canton de Saint-Amans-Soult
Arrondissement de Castres

Superficie : 2848 ha
Altitude : 573 m
Population : 371 h

Historique

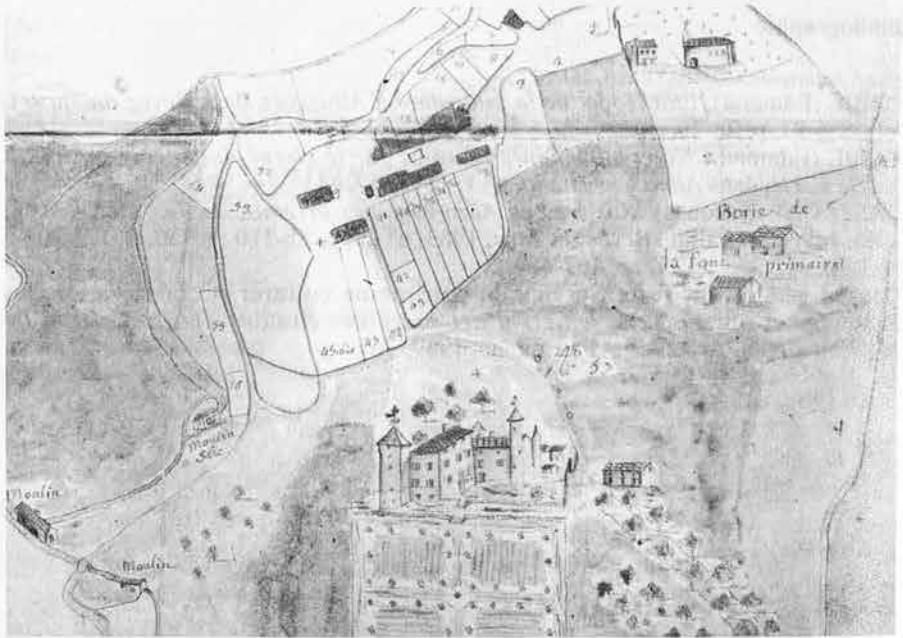
1789 : communauté de Rouairoux ou Caylus, sénéchaussée de Castres, diocèse de Castres

paroisse : *Notre-Dame*

1790 : municipalité de Caylus, canton de Saint-Amans-Labastide, district de Castres

An X : commune de Rouairoux, canton de Saint-Amans-Labastide, arrondissement de Castres

1935-1936 : projet de rattachement d'une partie de la commune de Rouairoux (hameaux de Lamothe, Longchamps, Nalbau, Lassages, Le Moulin de la Prade, La Turbine) à la commune de Lacabarède



Château de Caylus ou Rouairoux, après 1749 : plan terrier (ADT, 16 Fi 8)

Etymologie

Rouairoux vient de l'ancien occitan *roviera* : "bois de rouvres" (*Roairos*, 1175, AHG, Malte-Rayssac, 301 ; *Roayrosio*, 1384, EAEL, 164).

En 1749, la communauté prend le nom de son seigneur, Joseph-François, marquis de Caylus.

Blason

Emanché d'azur et d'or (C.O.- m.p. 724, n° 260.- C.p. 2186).



Bibliographie

- ESTADIÉU, p. 473 ; GRESLE-BOUIGNOL, p. 113-115 ; *Notre-Dame de Caylus ou de Rouairoux*, BONNET, t. II, p. 425-427.
AMALRIC (Henri), *Rouairoux*, dans *Ecomusée de la Montagne noire et de la Vallée du Thoré*, dossier n° 3, 1986, n.p., 12 p.
CABIE (Edmond), *Notes statistiques fournies par le clergé du diocèse d'Albi au XVIIIe siècle*, dans *Albia Christiana*, n° 1, 1893, p. 266-267.
CALVET (Jean), *Histoire de la ville de Saint-Amans*, Castres-Paris, 1887, p. 274-278.
GAUTRAND (abbé), *Labastide-Rouairoux, Albine, Lacabarède, Rouairoux, Sales, Sauveterre, Le Vintrou, Labastide-Rouairoux et Bergerac*, 1930, p. 96-106 (ADT, C 8).
PERRIN (Dominique), *Les seigneurs de Rouairoux du XVe au XVIIIe siècle*, dans *Revue du Tarn*, 1977, p. 551-574.

232. Rouffiac Rofiac

Habitants : les Rouffiacois (los Rofiacòls o Rofiajàs)
Canton d'Albi-Sud
Arrondissement d'Albi

Superficie : 1113 ha
Altitude : 185 m
Population : 388 h

La commune de Rouffiac s'est appelée Maussans jusqu'en 1892.

Historique

1789 : communauté de Maussans, sénéchaussée de Carcassonne, diocèse d'Albi
paroisses : *Saint-Martin de Rouffiac*, *Saint-Barthélemy de Maussans* (en ruine au XVIIIe s.)

1790 : municipalité de Maussans, canton d'Albi, district d'Albi

An X : commune de Maussans, canton d'Albi, arrondissement d'Albi
paroisse : *Saint-Martin de Rouffiac*

1810 : délimitations des communes d'Albi, Maussans et Le Séquestre par décrets du 11 avril et 5 juin (suppression de l'enclave de Dazard du Séquestre dans Maussans)

1892 : la commune de Maussans prend le nom de "Rouffiac" par décret du 12 décembre, afin de supprimer un nom qui ne correspond plus à aucune localité pour donner à la commune le nom de son chef-lieu, du village où se trouvent l'église, la mairie, les écoles, avec l'ancien château seigneurial.

1973 : la commune de Rouffiac est rattachée au canton d'Albi-Sud suite au décret n° 73-675 du 13 juillet 1973 divisant le canton d'Albi en 3 cantons distincts.

Etymologie

Rouffiac est un dérivé du nom de personne latin *Ruffius*, dont la finale *-ius* a été remplacée par *-iac* dans le nom de lieu (*Roffiac*, 1212, Gallia Ch., I, Inst.).

Blason

Maussans : palé de sinople et d'or de 6 pièces (A.O.- m.p. 650, n° 203.- C.p. 2069).



Bibliographie

GRESLE-BOUIGNOL (Maurice), *A propos de Saint-Martin*, dans *Revue du Tarn*, 1961, p. 451-454.

JOLIBOIS (Emile), *Notice historique sur les communes du département du Tarn, canton d'Albi*, dans *Annuaire du Tarn*, 1874, p. 347-349, et *Revue du Tarn*, t. VII, 1888-89, p. 45-46.

233. Roumégoux Romegós

Habitants : les Roumégouzols ou Roumégouzins (los Romegosòls)

Canton de Réalmont
Arrondissement d'Albi

Superficie : 1343 ha
Altitude : 350 m
Population : 213 h

Historique

1789 : communauté de Roumégoux de Fauch, sénéchaussée de Castres, diocèse d'Albi

paroisses : *Saint-Martial, Saint-Jean de Prémiaç*

1790 : municipalité de Roumégoux, canton de Réalmont, district d'Albi

An X : commune de Roumégoux, canton de Réalmont, arrondissement d'Albi
paroisse : *Saint-Martial*

La paroisse Saint-Jean de Prémiaç a été rétablie le 20 décembre 1862.

1847-1850 : projet de réunion à la commune de Ronel des lieux-dits "Château de Ronel" et "hameau de Verdusse", ainsi que du terrain en dépendant jusqu'au ruisseau de Gouma, qui faisaient jusqu'alors partie de la commune de Roumégoux (IX.M³ 93).

Remarque

Chapelle de pèlerinage *Notre-Dame de la Brune*.

Étymologie

Roumégoux est un nom de formation occitane, dérivé de *romèc* : "ronce".

Blason



D'argent au chef de sable (A.O.- m.p. 644, n° 142.- C.p. 2058).

Bibliographie

Inventaire archéologique, G. FABRE, p. 216-226.
ASSEMAT (Gilbert), *Pèlerinages à Notre-Dame en pays tarnais*, Albi, Revue du Tarn, 1988, p. 31-39.

234. Roussayrolles *Rossairòlas*

Habitants : les Roussayrollais (los Rossairoleses)
Canton de Vaour
Arrondissement d'Albi

Superficie : 538 ha
Altitude : 410 m
Population : 80 h

Historique

1789 : communauté de Roussayrolles, sénéchaussée de Toulouse, diocèse d'Albi
paroisse : *Notre-Dame*

1790 : municipalité de Roussayrolles, canton de Milhars, district de Gaillac

An X : commune de Roussayrolles, canton de Cordes (arrêté du 7 frimaire), puis de Vaour (arrêté du 9 pluviôse) (Milhars ayant cessé d'être chef-lieu de canton), arrondissement de Gaillac

1839 : projet de réunion des communes de Roussayrolles et Saint-Michel de Vax.

1873 : projet de distraction du hameau de Peyralade de la commune de Roussayrolles pour le réunir à celle de Vaour.

Etymologie

Roussayrolles est un nom de formation occitane, dérivé du mot *ors* : "ours" (*Orssairolas*, 1193, ACLP, 272, 2).

Bibliographie

Notre-Dame de Roussayrolles, BONNET, t. III, p. 183-184.

BUGAREL (Jean), *De Milhars à Roussayrolles*, dans *Aro Cal*, n° 10, 1980, p. 20-24.

BUGAREL (Jean), *L'aventure au bout du soulier, de Roussayrolles à Saint-Michel-de-Vax*, dans *Aro Cal*, n° 2, 1979, p. 40-45.

LAUTIER (J.), FARAUT, PRAT, THUBIERES, *Le dolmen de Peyraseca*, dans *Travaux et recherches*, n° 16, 1979, p. 21-29.

ROSSIGNOL (Elie-Augustin), *Monographies communales ou étude statistique, historique et monumentale du département du Tarn, 1ère partie : arrondissement de Gaillac*, t. III, Paris, E. Dentu, Toulouse, Delboy, Albi, Chaillol, 1865, p. 250 (ADT, C 82³).

235. **Saint-Affrique-les-Montagnes** *Sant Africa de las Montanhas*

Habitants : les Saint-Affricains (los Sant-Africòls)
Canton de Labruguière
Arrondissement de Castres

Superficie : 786 ha
Altitude : 244 m
Population : 357 h

Historique

1789 : communauté de Saint-Affrique, sénéchaussée de Toulouse, diocèse de Lavaur
paroisse : *Saint-Théodard*

1790 : municipalité de Saint-Affrique, canton de Dulac-Labruguière, district de Castres

An X : commune de Saint-Affrique, canton de Labruguière, arrondissement de Castres

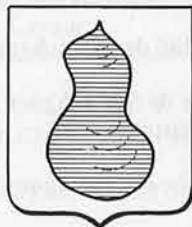
1970 : par décret du 25 novembre, la commune de Saint-Affrique prend le nom de "Saint-Affrique-les-Montagnes"

Etymologie

Le nom vient de *Saint-Affrique* (*S. Africanus*), évêque de Comminges au VI^e siècle (*S. Affricano*, 1277, AF, J315, 99).

Blason

D'argent, à une larme d'azur (L.O.- m.p. 772, n^o 304.- C.p. 2249).



Bibliographie

ESTADIEU, p. 455 ; GRESLE-BOUIGNOL, p. 115 ; *Notre-Dame de Solier*, BONNET, t. II, p. 262-264 ; *Saint-Affrique-les-Montagnes*, ibid., p. 260-261.
Demande de changement de nom, dans *Procès-verbaux des délibérations du Conseil général, séance du 20 décembre 1967*, p. 177.

ROUANET, *Historique du canton de Labruguière*, dans *B.S.S.A.B.L.T.*, 1922, t. I, p. 75-80.

TAVOSO (André), *Le paléolithique inférieur et moyen du Haut-Languedoc : gisements des terrasses fluviales du Tarn, du Dadou, de l'Agout, du Sor et du Fresquel*, Paris, éd. du Laboratoire de paléontologie humaine et de préhistoire, 1986, p. 260-267 (ADT, A 1547).

236. **Saint-Agnan** **Sanch-Inhan**

Habitants : les Saint-Agnanais (les Sanch-Inhòls)
Canton de Lavour
Arrondissement de Castres

Superficie : 688 ha
Altitude : 214 m
Population : 88 h

Historique

1789 : communauté de Saint-Agnan, sénéchaussée de Toulouse, diocèse de Lavour
paroisse : *Saint-Agnan*

1790 : municipalité de Saint-Agnan, canton de Lavour, district de Lavour

An X : commune de Saint-Agnan, canton de Lavour, arrondissement de Lavour
pas de paroisse

La paroisse Saint-Agnan est rétablie le 2 septembre 1850.

Etymologie

Saint-Agnan est *S. Anianus*, évêque d'Orléans mort le 17 novembre 452 (*S. Anhani*, 1272, AF, JJ25, 337).

Blason

D'azur à un chevron brisé d'or, accompagné en chef de 2 étoiles de même, et en pointe d'un croissant d'argent (L.D.- m.p. 571, n° 248.- C.p. 1956) (Sénil et Lugan déclarent les mêmes armoiries).



237. Saint-Amancet *Sanch-Amauç*

Habitants : les Saint-Amancétois
Canton de Dourgne
Arrondissement de Castres

Superficie : 1233 ha
Altitude : 254 m
Population : 133 h

La commune a été formée de la réunion de Saint-Amancet et Montmoure en 1828.

Historique

1789 : communautés de Saint-Amancet, sénéchaussée de Lauragais, et de Montmoure, sénéchaussée de Toulouse, diocèse de Lavaur
paroisse : pour Saint-Amancet, *Saint-Barthélemy de Saint-Chameaux*, pour Montmoure, *Sainte-Madeleine*

1790 : municipalité de Saint-Amancet ou Saint-Chameaux, canton de Sorèze, district de Castres
municipalité de Montmoure, canton de Dourgne, district de Castres

1793 : réunion éphémère de la municipalité de Montmoure à celle de Dourgne par délibération du Conseil général du département du 11 mai (L 84).

An X : communes de Saint-Amancet et Montmoure, canton de Dourgne (Sorèze ayant cessé d'être chef-lieu de canton), arrondissement de Castres

1828 : fusion des deux communes par ordonnance du 2 juillet

La paroisse Sainte-Madeleine est supprimée au XIXe siècle et l'église vendue en 1843. Il ne subsiste que la paroisse Saint-Barthélemy de Saint-Chameaux.

1838 : projet de réunion des communes de Saint-Amancet et de Cahuzac



Ancienne église Sainte-Marie-Madeleine de Montmoure, litho. de J. de Marliave, 1895, dans *Albia Christiana*, t. III, 1895, p. 264

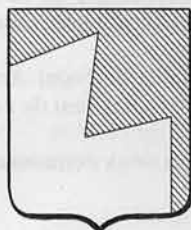
Etymologie

Saint-Amancet est *S. Amantius* (*S. Amantio*, 1384-5, EACL, 174). La prononciation occitane (Sanch-Amauç) a été transcrite "Saint-Chameaux".

Montmoure est une formation occitane signifiant "mont du museau".

Blasons

Saint-Amancet : tranché émanché de sinople et d'argent (L.O.- m.p. 761, n° 165.- C.p. 2245).



Montmoure : d'azur, tranché d'argent
(L.O.- m.p. 771, n° 287.- C.p. 2247).



Bibliographie

ESTADIEU, p. 449-450 ; *Notice historique*, COMPAYRE, p. 478-480 ; *Droits seigneuriaux (1553-1789)*, RAMIERE de FORTANIER, p. 319 ; *Enquête archéologique et documentaire*, S. CAMPECH, t. I, p. 106-115, t. II, planches CIII à CXVI ; *Inventaire archéologique et toponymique (période gallo-romaine)*, FABRE de MASSAGUEL, p. 9.
GRATTE (Lucien), *Gravures préhistoriques*, dans *Revue du Tarn*, 1985, n° 117, p. 105-107.
MUNIER (Marie-Odile), *Mairie de Saint-Amancet : inventaire des archives communales antérieures et postérieures à la Révolution avec notices historiques, cartes et illustrations de la commune*, Saint-Amancet, 1989, n.p., ill. (ADT, Ms 275).

238. Saint-Amans-Soult *Sant Amanç Solt*

Habitants : les Saint-Amantais (los Sant Amantòls)
Chef-lieu de canton
Arrondissement de Castres

Superficie : 2487 ha
Altitude : 269 m
Population : 1695 h

La commune s'est appelée "Saint-Amans-Labastide" jusqu'en 1852. Elle a été diminuée d'Albine, érigée en commune distincte en 1909.

Historique

1789 : communauté de Saint-Amans-Labastide, sénéchaussée de Toulouse, diocèse de Lavaur

paroisses : *Notre-Dame, Saint-Jean d'Albine*

1790 : municipalité de Saint-Amans-Labastide, chef-lieu de canton (comprenant les communes de Caylus, Lacabarède, Saint-Amans-Labastide, Saint-Amans-Valtoret et Sauveterre), district de Castres

An X : commune de Saint-Amans-Labastide, chef-lieu de canton (comprenant les communes de Labastide, Lacabarède, Rouairoux, Saint-Amans(-Labastide), Saint-Amans-Valtoret et Sauveterre), arrondissement de Castres
paroisses : *Notre-Dame, Saint-Jean d'Albine*

An XIV : décret du 16 frimaire réglant un conflit de délimitation des vacants avec la commune de Castans, dans l'Aude. La limite des deux communes et des deux départements est fixée à la crête de la montagne (ADT, IX M² 1-4).

1835-1839 : projet de suppression de la commune de Sauveterre, à partager entre les communes de Saint-Amans-Labastide et Lacabarède (IX M¹ 3 et IX M³ 110).

1852 : la commune prend le nom de "Saint-Amans-Soult" par décret du 9 février

1909 : création de la commune d'Albine à partir de la paroisse Saint-Jean d'Albine (loi du 14 décembre).

1972 : projet de rattachement des communes de Saint-Amans-Valtoret et Albine à Saint-Amans-Soult


Etymologie

Saint-Amans est *S. Amantius*, évêque de Rodez, mort vers 487.

Le Maréchal Jean de Dieu Soult (1769-1851) est né et mort à Saint-Amans-Soult. Pour la distinguer de Saint-Amans-Valtoret, appelée "Villemage", Saint-Amans-Labastide était appelée "Villemoindre".

Blason

D'argent à trois fleurs de lis de sable
(armoiries déclarées) (L.D.- m.p. 558, n° 61.- C.p. 1942).



On attribue souvent à Saint-Amans le blason de Saint-Agnan (Anian), par suite d'une confusion orthographique.

Le blason de Saint-Amans-Valtoret à la harpe, donné par Gastelier de la Tour, est également attribué à Saint-Amans-Labastide.

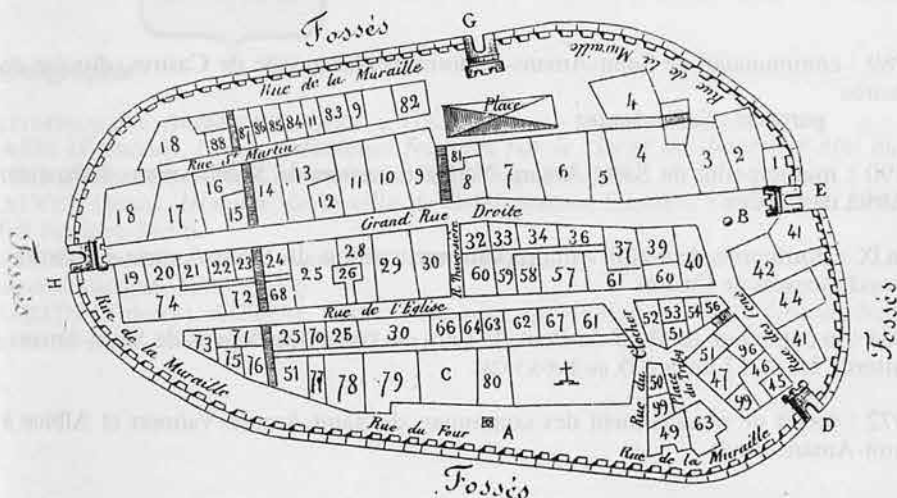


D'azur à la fasce d'argent (?) maçonnée de sable, accompagnée en chef d'une harpe d'or et en pointe de deux fleurs de lis de même (armoiries actuelles de la commune).

Bibliographie

ESTADIEU, p. 472-474 ; Bastides, p. 47 ; Château de Soult-Berg, ROY, p. 27 ; GRESLE-BOUIGNOL, p. 116, 129 ; Notice historique, COMPAYRE, p. 214-216 [commune et Maréchal Soult] ; Notre-Dame de Belloc (Beaulieu), BONNET, t. II, p. 419.

- | | |
|---------------------------|---|
| † Temple servant d'Église | D Tour des Ceus |
| A Four Banal | E Porte S ^t . Antoine en du levant |
| B Puits de la Ville | G Porte des Faubourgs |
| C Casal du hector | H Porte Notre Dame |



Labastide-Saint-Amans en 1650, pl. h.t. dans l'ouvrage de J. Calvet ci-dessous

- CALVET (Jean), *Histoire de la ville de Saint-Amans*, Castres, 1887 (rééd. 1982 Midi-France), 343 p.
- CHABBERT (Dr P.), *Les généraux tarnais des guerres de la Révolution et de l'Empire* [Soult], dans *B.S.S.A.B.L.T.*, n° 20, 1959, p. 23-37.
- COMBES (Anacharsis), *Histoire anecdotique de Jean-de-Dieu Soult, Maréchal Général, Duc de Dalmatie, 1769-1851*, Castres, Abeilhou, 1870, 236 p. (ADT.C 99).
- ESCANDE (André), *Le village de Saint-Amans-Soult de 1771 à 1830, essai de démographie historique*, D.E.S. d'histoire 1975.
- LODDO (Daniel), *Saint-Amans, les deux villages : lo país esclariat*, Gaillac, La Talvera/Edicopie, 1990, 443 p.
- MARCHAL (Gaston-Louis), *Charles de Larivière*, Castres, 1990 (Cahiers de la Société culturelle du Pays castrais).
- PACAUD (Didier), *Jean de Dieu Soult, vie du Maréchal Soult, 1769-1851*, Aucamville, éd. G.R.B., 1986, 161 p. (ADT.C 3044).

239. **Saint-Amans-Valtoret** *Sant Amanç de Val Toret*

Habitants : les Saint-Amantais ou Valtorétains (los Valtoretòls)

Canton de Saint-Amans-Soult

Arrondissement de Castres

Superficie : 3558 ha

Altitude : 280 m

Population : 920 h

Historique

1789 : communauté de Saint-Amans-Valtoret, sénéchaussée de Castres, diocèse de Castres

paroisse : *Saint-Amans*

1790 : municipalité de Saint-Amans-Valtoret, canton de Saint-Amans-Labastide, district de Castres

An X : commune de Saint-Amans-Valtoret, canton de Saint-Amans-Labastide, arrondissement de Castres

1928 : la commune de Bout-du-Pont-de-Larn est créée aux dépens de Saint-Amans-Valtoret, loi du 17 mars (J.O. du 21/03/1928).

1972 : projet de rattachement des communes de Saint-Amans-Valtoret et Albine à Saint-Amans-Soult

Remarque

Eglise *Saint-Laurent*, ruinée. L'église paroissiale passe parfois pour être dédiée à *Saint-Laurent*.

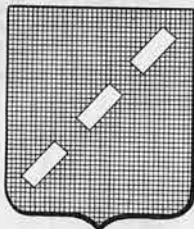
Etymologie

Valtoret vient de l'ancien occitan *val* : "vallée" et de *Toret* : "le Thoré", rivière qui traverse la commune.

La commune s'appelait autrefois "Villemage" (Vila Màger), par opposition à la bastide fondée de l'autre côté du Thoé (Saint-Amans-Labastide), appelée "Villemoindre".

Blasons

De sable à trois billettes d'argent posées en barre (C.O.- m.p. 722, n° 251.- Cp. 2172).



D'azur à la harpe d'or, accompagnée en pointe de deux fleurs de lis de même (Gastelier de la Tour).

Bibliographie

ESTADIEU, p. 474 ; GRESLE-BOUIGNOL, p. 115-116.

CABIE (Edmond), *Notes statistiques fournies par le clergé du diocèse d'Albi au XVIIIe siècle*, dans *Albia Christiana*, n° 3, 1895, p. 198-199.

CALVET (Jean), *Histoire de la ville de Saint-Amans*, Castres, 1887 (rééd. 1982 Midi-France), 343 p.

LODDO (Daniel), *Saint-Amans, les deux villages : lo païs esclairat*, Gaillac, La Talvera/Edicopie, 1990, 443 p.

MARTIN (Thierry), ABRIAL (Hervé), *Le vase néolithique du Bosc-Grand*, dans *Revue du Tarn*, 1973, n° 69, p. 91-97.

240. Saint-André *Sant Andrieu*

Habitants : les Andrésiens (los Sant-Andrivòls)

Canton d'Alban

Arrondissement d'Albi

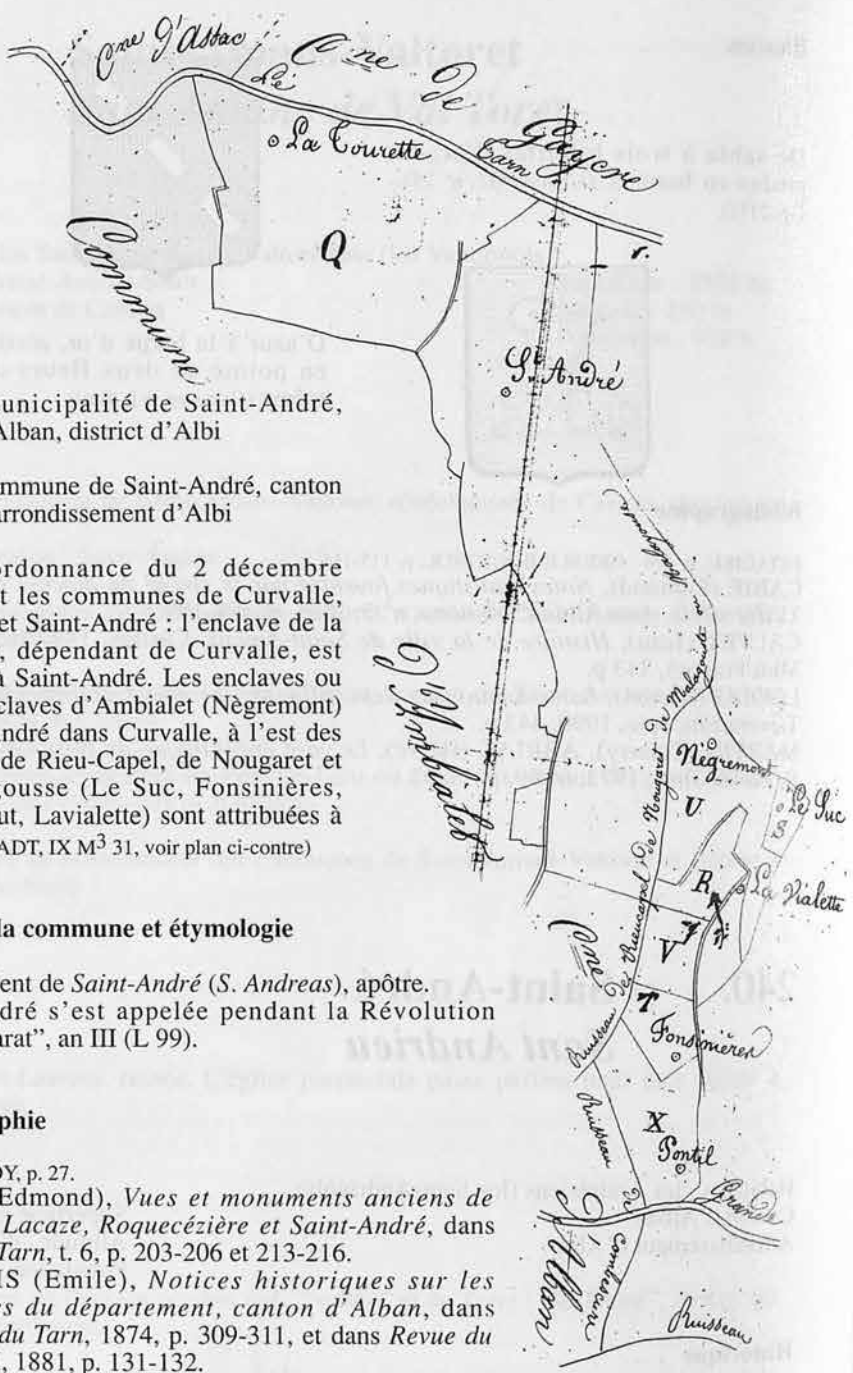
Superficie : 727 ha

Altitude : 427 m

Population : 107 h

Historique

1789 : communauté de Saint-André, sénéchaussée de Castres, diocèse d'Albi
paroisse : *Saint-André*



1790 : municipalité de Saint-André, canton d'Alban, district d'Albi

An X : commune de Saint-André, canton d'Alban, arrondissement d'Albi

1833 : ordonnance du 2 décembre délimitant les communes de Curvalle, Ambialet et Saint-André : l'enclave de la Tourrette, dépendant de Curvalle, est attribuée à Saint-André. Les enclaves ou presque-enclaves d'Ambialet (Nègremont) et Saint-André dans Curvalle, à l'est des ruisseaux de Rieu-Capel, de Nougaret et de Malagousse (Le Suc, Fonsinières, Puech-Agut, Laviale) sont attribuées à Curvalle (ADT, IX M³ 31, voir plan ci-contre)

Noms de la commune et étymologie

Le nom vient de *Saint-André* (*S. Andreas*), apôtre. Saint-André s'est appelée pendant la Révolution "Mont-Marat", an III (L 99).

Bibliographie

Château, ROY, p. 27.
 CABIE (Edmond), *Vues et monuments anciens de Lacauze, Lacaze, Roquecézière et Saint-André*, dans *Revue du Tarn*, t. 6, p. 203-206 et 213-216.
 JOLIBOIS (Emile), *Notices historiques sur les communes du département, canton d'Alban*, dans *Annuaire du Tarn*, 1874, p. 309-311, et dans *Revue du Tarn*, t. III, 1881, p. 131-132.
 MALET (Louis), *La baronnie de Curvalle au XVIe siècle d'après un compoix de 1554*, dans *B.S.S.A.B.L.T.*, t. XXXIX, 1984-85, p. 193-223.

241.

Saint-Antonin-de-Lacalm

Sant Antonin de la Calm

Habitants : les Saint-Antoninois (los Sant-Antonins)

Canton de Réalmont

Arrondissement d'Albi

Superficie : 2809 ha

Altitude : 455 m

Population : 294 h

Historique

1789 : communauté de Saint-Antonin-de-Lacalm, sénéchaussée de Castres, diocèse d'Albi

communauté de Laroque-Travet, sénéchaussée de Castres, diocèse civil d'Albi

paroisses : pour Saint-Antonin-de-Lacalm, *Saint-Antonin* ; pour Laroque-Travet, *Saint-Jacques de Trav Janet* (rive droite du Dadou et donc diocèse de Castres)

1790 : municipalités de Saint-Antonin-de-Lacalm et Laroque-Travet, canton de Réalmont, district d'Albi

1791 : la partie de Laroque-Travet située sur la rive droite du Dadou, appartenant à la paroisse de Saint-Antonin, est réunie à Saint-Antonin par arrêté du Directoire du département du 6 mai, ainsi que 3 métairies enclavées de Paulin (la Ferrié, Testet et le Roc) ; le restant, composé de l'entière paroisse de Trav Janet, formera une commune sous le nom de Trav Janet (L 97, 26).

An III : dans l'état du 11 frimaire, l'entière commune de Laroque-Travet est mentionnée comme rattachée à Saint-Antonin-de-Lacalm

An X : commune de Saint-Antonin, canton de Réalmont, arrondissement d'Albi

1945 : arrêté préfectoral du 27 juillet rattachant la ferme de Lempéry (Saint-Antonin-de-Lacalm) à la commune du Travet

1972 : projet de rattachement de la commune du Travet à Saint-Antonin-de-Lacalm

Etymologie

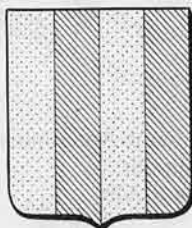
Saint-Antonin est *S. Antoninus*, archevêque de Florence, mort le 2 mai 1459 ; *Lacalm* vient de l'occitan *calm* : "lande, plateau inculte".

Laroque vient du nom du château de La Roque d'Arifat et *Travet* ou *Trav Janet* de *trap* : "demeure", mot gaulois.

La commune de Saint-Antonin-de-Lacalm s'est appelée "Haute-Montagne" en l'an II.

Blasons


Saint-Antonin-de-Lacalm : palé d'or et de sinople de 4 pièces (A.O.- m.p. 643, n° 137.- C.p. 2057).



Laroque-Travanet : d'or à trois bandes d'azur (A.O.- m.p. 643, n° 135.- C.p. 2057).

Bibliographie

Mines antiques, p. 161 ; *Inventaire archéologique*, G. FABRE, p. 227-249.
JOLIBOIS (Emile), *Le château de Laroque*, dans *Revue du Tarn*, t. V, 1884-1885, p. 95-96.



Ruines du château de Laroque, 1882 : litho. d'E. Cabié (ADT, 36 J 134)

MAYNADIER (abbé André), *Château de La Roque d'Arifat*, s.l., 1989, 44 p. (ADT, Ms 273).

MAYNADIER (abbé André), *La population d'après les anciens compoix de Teillet, Saint-Etienne de Terrabusset, le Travet, Saint-Antonin de Lacalm*, Albi, 1988, 26 p. (ADT, Ms 258).

MAYNADIER (abbé André), *Paroisse de Saint-Antonin-de-Lacalm : son histoire*, s.l., 1989, 44 p., ill. (ADT, Ms 278).

242. **Saint-Avit** *Sant Avit*

Habitants : les Saint-Avitois (los Sant-Avitòls)
Canton de Dourgne
Arrondissement de Castres

Superficie : 486 ha
Altitude : 180 m
Population : 123 h

Historique

1789 : communauté de Saint-Avit, sénéchaussée de Toulouse, diocèse de Lavaur
paroisse : *Saint-Valentin*

1790 : municipalité de Saint-Avit, canton de Dourgne, district de Castres

An X : commune de Saint-Avit, canton de Dourgne, arrondissement de Castres

1831-1845 : projet de réunion de Lescout avec la commune de Saint-Avit (IX M¹ 3 et IX M³ 54).

1832 : l'enclave de Sant est distraite de Saint-Avit pour être réunie à Verdalle par ordonnance du 28 octobre

1972 : projet de rattachement des communes de Saint-Avit, Belleserre et Cahuzac à Lagardiolle

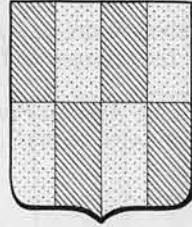
Etymologie

Saint-Avit est *S. Avitus* (*S. Avito*, 1277, AF, J315, 99).

La commune s'est appelée "Mont-Avit" pendant la Révolution.

Blason

Palé, contrepalé de sinople et d'or, de quatre pièces (L.O.- m.p. 759, n° 140.- C.p. 2242).



Bibliographie

ESTADIEU, p. 450.

243. Saint-Beuzile *Sant Bausèli*

Habitants : les Saint-Beuzilois (los Bauselhòls)
Canton de Castelnau-de-Montmiral
Arrondissement d'Albi

Superficie : 923 ha
Altitude : 262 m
Population : 111 h

Historique

1789 : communauté de Saint-Beuzile, sénéchaussée de Toulouse, diocèse d'Albi
paroisses : *Saint-Jean-Baptiste, Notre-Dame de Cabannes*

1790 : municipalité de Saint-Beuzile, canton de Castelnau-de-Montmiral, district de Gaillac


An X : commune de Saint-Beuzile, canton de Castelnau-de-Montmiral, arrondissement de Gaillac
paroisse : *Saint-Jean-Baptiste, Notre-Dame de Cabannes* (devient chapelle de secours et demeure lieu de pèlerinage).

Etymologie

Saint-Beauzile est *S. Baudilius* (*Saint Bauzeli*, 1182, CTV, 53 ; *S. Baudilii*, 1259, DPCT, 16), martyr à Nîmes au III^e ou IV^e siècle.

Blason

De sable à 2 fasces d'argent (A.O.- m.p.
643, n° 134.- C.p. 2056).



Bibliographie

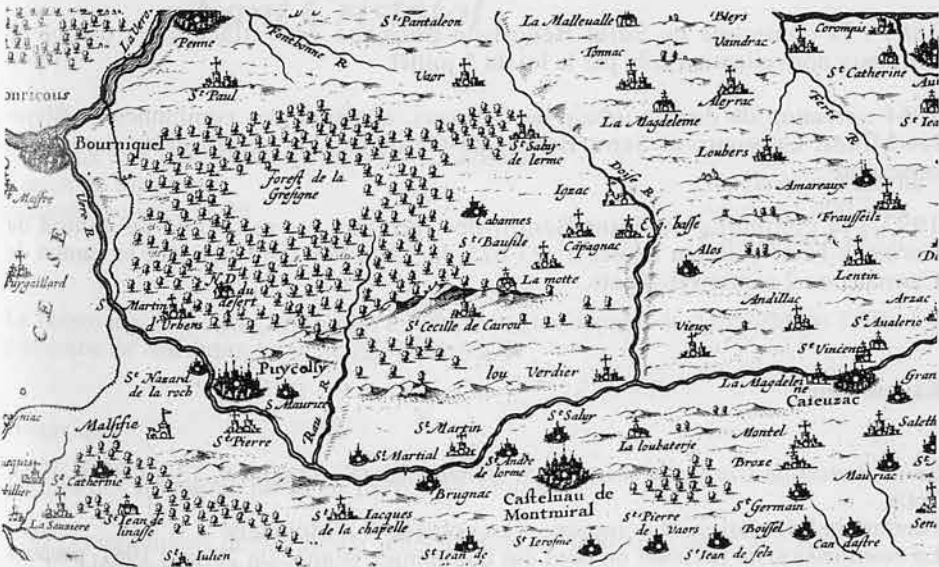
Notre-Dame de Cabanes, BONNET, t. III, p. 123-127.

CABIE (Edmond), *Notes statistiques fournies par le clergé du diocèse d'Albi au XVIII^e siècle*, dans *Albia Christiana*, n° 3, 1895, p. 200-201.

DELPECH (M.), FARENC (Gustave), *Le gallo-romain dans la vallée moyenne de la Vère*, dans *Revue du Tarn*, 1960, n° 19, p. 313.

GRANIER (Raymond), *La forêt de la Grésigne : des origines au début du XVIII^e siècle*, dans *Revue du Tarn*, 1979, n° 94, p. 233-244 (1^{ère} partie) et n° 95, p. 365-382 (2^{ème} partie).

ROSSIGNOL (Elie-Augustin), *Monographies communales ou étude statistique, historique et monumentale du département du Tarn, 1^{ère} partie : arrondissement de Gaillac*, t. III, Paris, E. Dentu, Toulouse, Delboy, Albi, Chaillol, 1865, p. 351-353 (AET, C 82³).



Plan du diocèse d'Albi par Tavernier, 1642 (GADL, 16 F1)

244. **Saint-Benoît-de-Carmaux** *Sant Benesech*

Habitants : les Bénédictins (los Benesechèls)
Canton de Carmaux-Nord
Arrondissement d'Albi

Superficie : 449 ha
Altitude : 285 m
Population : 2782 h

Historique

1789 : communauté de Saint-Benoît, sénéchaussée de Toulouse, diocèse d'Albi
paroisse : *Saint-Benoît*

1790 : municipalité de Saint-Benoît-de-Carmaux, canton de Monestiés, district d'Albi

1790 : Saint-Benoît passe dans le canton de Carmaux, créé par arrêté du Conseil général du 2 décembre

An X : commune de Saint-Benoît, canton de Monestiés, arrondissement d'Albi

1889 : la commune de Saint-Benoît-de-Carmaux est rattachée au canton de Carmaux nouvellement créé par la loi du 5 juillet

1964 : création du district urbain de Carmaux, constitué des communes de Blayelles-Mines, Carmaux et Saint-Benoît-de-Carmaux, par arrêté préfectoral du 3 novembre

1973 : la commune de Saint-Benoît-de-Carmaux est rattachée au canton de Carmaux-Nord suite au décret n° 73-675 du 13 juillet 1973 divisant le canton de Carmaux en 2 cantons distincts.

Etymologie

Saint-Benoît-de-Carmaux vient de *S. Benedictus* (*S. Benezech*, 1376, RLR, 1903, 360).

Pendant la Révolution, la commune s'est appelée "La Montagne".

La commission de révision du nom des communes, séance du 20 juin 1961, propose l'appellation officielle de "Saint-Benoît-de-Carmaux" (avec accent circonflexe)

Blason

Palé de gueules et d'argent de 6 pièces
(A.O.- m.p. 644, n° 146.- C.p. 2059).



Bibliographie

GRESLE-BOUIGNOL, p. 116-117.

CABIE (Edmond), *Etat féodal de la judicature d'Albigeois*, dans *Revue du Tarn*, t. VI, 1886-87, p. 28-29.

CABIE (Edmond), *Notes statistiques fournies par le clergé du diocèse d'Albi au XVIIIe siècle*, dans *Albia Christiana*, n° 1, 1893, p. 264.

Conseil général du Tarn, Service du patrimoine culturel et Conservation des antiquités et objets d'art, *Objets d'art sacré des cantons de Carmaux et de Monestiés*, Albi, Archives et Patrimoine, 1989, 36 p.

Sur les mines, voir Carmaux.

245. Saint-Christophe *Sant Cristòfol*

Habitants : les Christophois (los Sant-Cristofolats)
Canton de Monestiés
Arrondissement d'Albi

Superficie : 1450 ha
Altitude : 400 m
Population : 133 h

La commune de Saint-Christophe a été créée aux dépens de Montirat en 1876. La commune de Narthoux lui a été réunie en 1972.

Historique

Pour Saint-Christophe jusqu'en 1876, voir Montirat.

1789 : communauté de Narthoux, sénéchaussée de Toulouse, diocèse d'Albi
paroisse : *Saint-Salvi*

1790 : municipalité de Narthoux, canton de Montirat, district d'Albi

An X : commune de Narthoux, canton de Montirat (arrêté du 7 frimaire), puis de Monestiés (arrêté du 9 pluviôse), arrondissement d'Albi
pas de paroisse

Vers 1812 : la section de Fraux, à l'est du ruisseau de Candour, passe de la commune de Saint-Martin-Laguépie à celle de Narthoux (IX M³ 79).

1835 : projet de réunion à la commune de Narthoux des paroisses de Saint-Dalmase et Saint-Christophe

1876 : création de la commune de Saint-Christophe aux dépens de Montirat par une loi du 27 août
paroisse : *Saint-Christophe*

1972 : fusion des communes de Narthoux et de Saint-Christophe sous le nom de "Saint-Christophe" par arrêté préfectoral du 15 décembre

Etymologie

Narthoux est une formation occitane sur l'adjectif attesté *enartós*, qui vient de *enartar* : "élever, exalter", et qui, en plus de "rusé", a dû signifier "élevé", sens qui convient bien au village de Narthoux (*de Nartos*, vers 1105, CS, G, qu'on peut comprendre d'*Enartos*).

Saint-Christophe, dit "le Sabaïte", martyr en Palestine.

Bibliographie

CABIE (Edmond), *Etat féodal de la judicature d'Albigeois*, dans *Revue du Tarn*, t. VI, 1886-87, p. 29.

Conseil général du Tarn, Service du patrimoine culturel et Conservation des antiquités et objets d'art, *Objets d'art sacré des cantons de Carmaux et de Monestiés*, Albi, Archives et Patrimoine, 1989, 36 p.

GARGAROS (Louis), *Saint-Christophe, gardien des Gorges du Viaur*, Villefranche de Rouergue, 1963, 58 p.

GRESLÉ-BOUIGNOL (Maurice), *Richesses d'art du Tarn* [statuette de Saint-Christophe], dans *Revue du Tarn*, 1959, n° 16, p. 404-405.

247. Saint-Cirgue *Sant Cirgue*

Habitants : les Saint-Cirgois (los Sant-Cirgòls)
Canton de Valence d'Albigeois
Arrondissement d'Albi

Superficie : 1870 ha
Altitude : 422 m
Population : 254 h

Historique

1789 : communauté de Saint-Cirgue, sénéchaussée de Toulouse, diocèse d'Albi
paroisse : *Saint-Cyr d'Aigou*

1790 : municipalité de Saint-Cirgue, canton de Valence, district d'Albi

An X : commune de Saint-Cirgue, canton de Valence, arrondissement d'Albi

Étymologie

Cirgue est une forme locale de *Cyric* ou *Cyr* : c'est *S. Cyricus*, enfant martyr en Cilicie en 305 (*S. Cirgii*, *S. Cirici*, 1261, DPCT, 110, 115).

La commune de Saint-Cirgue s'est appelée "Mont Aigou" pendant la Révolution.

Blason

D'or, à une losange d'azur (A.O.- m.p.
667, n° 368.- C.p. 2095).



Bibliographie

CABIE (Edmond), *Etat féodal de la judicature d'Albigeois*, dans *Revue du Tarn*, t. V, 1884-85, p. 218-219.

FLOUTARD (Gilbert), *Structures sociales à la fin du XVIIe siècle, dans une paroisse rurale du Ségala tarnais, Saint-Cirgue d'Aigou*, dans *Revue du Tarn*, n° 90, 1978, p. 265-277.

248. Saint-Gauzens *Sant Gausenç*

Habitants : les Saint-Gauzinois (los Sant-Gausinòls)
Canton de Graulhet
Arrondissement de Castres

Superficie : 1842 ha
Altitude : 150 m
Population : 667 h

Historique

1789 : communauté de Saint-Gauzens, sénéchaussée de Castres, diocèse civil de Castres

paroisses : a) diocèse de Castres : *Saint-Gaudens, Saint-Martin de Casselvi, Saint-Pierre de Monestiés* ; b) diocèse d'Albi : *Saint-Saturnin* (ou *Saint-Sernin*) de *Gourgoi, Saint-Pierre de Bulgo*

1790 : municipalité de Saint-Gauzens, canton de Briatexte, district de Lavaur

An X : commune de Saint-Gauzens, canton de Graulhet (Briatexte ayant cessé d'être chef-lieu de canton), arrondissement de Lavaur

paroisses : *Saint-Martin de Casselvi, Saint-Saturnin de Gourgoi*

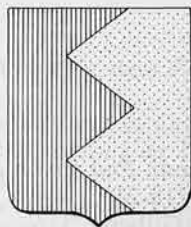
La paroisse Saint-Pierre de Monestiés est rétablie le 16 juillet 1846.

Etymologie

Saint-Gauzens est *Saint-Gaudens* (*S. Gaudentius*), martyr en Comminges au VIII^e siècle (*S. Gaudencium*, 1279, CAL, 44).

Blason

Parti émanché de gueules et d'or (C.O.-
m.p. 734, n° 357.- C.p. 2203).



Bibliographie

Bastides, p. 40, 46 ; *Eglise Saint-Pierre de Monestiés*, P. de GORSSE, p. 22.
ALLEGRE (Victor), *Une oeuvre d'art méconnue : l'église Saint-Pierre de Monestiés à Saint-Gauzens*, dans *B.S.S.A.B.L.T.*, t. V, 1943, p. 39-45.

BAUDOIN (Adolphe), *Mémoire sur la Charte de fondation du bourg de Saint-Gauzens (Tarn)*, Toulouse, 39 p. (extrait des Mémoires de l'Académie impériale des sciences de Toulouse, 5e série, t. IV, p. 285).

CABIE (Edmond), *Notes statistiques fournies par le clergé du diocèse d'Albi au XVIIIe siècle*, dans *Albia Christiana*, n° 3, 1895, p. 266.

Charte de fondation de la bastide de Saint-Gauzens, dans *Revue du Tarn*, t. V, 1884-1885, p. 313-328.

TAVOSO (André), *Le paléolithique inférieur et moyen du Haut-Languedoc : gisements des terrasses fluviales du Tarn, du Dadou, de l'Agout, du Sor et du Fresquel* [gisement du Prône], Paris, éd. du Laboratoire de paléontologie humaine et de préhistoire, 1986, p. 244-245 (ADT, A 1547).

VERGNES (Georges), *Promenades en pays graulhétos*, dans *Revue du Tarn*, n° 133, 1989, p. 65-78.

250. **Saint-Genest-de-Contest** *Sant Guinièis*

Habitants : les Saint-Genessois (los Sant-Guinièis)

Canton de Lautrec

Arrondissement de Castres

Superficie : 1371 ha

Altitude : 281 m

Population : 275 h

La commune de Saint-Genest-de-Contest a été formée par le regroupement des communes du Laux et de Lamartinié, et d'une partie de la commune de Lautrec, en 1829.

Historique

1789 : communautés du Laux et de Lamartinié, sénéchaussée de Castres, diocèse de Castres

paroisses : pour Le Laux, *Saint-Laurent* (sur la commune de Vénès), pour Lamartinié, *Saint-Genest de Contest* (sur la commune de Lautrec), *Saint-Michel del Bosc*

1790 : municipalités du Laux et de Lamartinié, canton de Lautrec, district de Castres

An X : communes du Laux et de Lamartinié, canton de Lautrec, arrondissement de Castres

paroisse : *Saint-Genest de Contest* (sur la commune de Lautrec)

1829 : création de la commune de Saint-Genest-de-Contest par ordonnance royale du 29 avril, par réunion des communes du Laux et de Lamartinié, et de la "manche de Trotoco", appartenant à Lautrec

Etymologie

Le nom vient de *Saint-Genest* (*S. Genesis*) de *Beaulieu*, bénédictin. *Contest* doit rappeler un différend, une contestation (*Contesto*, 1384, EACL, 160).

Blasons

Le Laux : palé, contrepalé de gueules et d'argent de quatre pièces (C.O.- m.p. 742, n° 439.- C.p. 2216).



Lamartinié : de sinople, palissé de deux pièces et demie d'argent (C.O.- m.p. 742, n° 443.- C.p. 2216).

Bibliographie

ESTADIEU, p. 460.

BOUTARY (Jehan), *Saint-Genest-de-Contest*, dans *La vicomté de Lautrec (suite)*, dans *Almanach du Tarn libre*, 1968, [p. 162-163] (ADT, C 2300).

CARAVEN (Alfred), *Court aperçu sur deux cercueils en pierre trouvés à la Perié, commune de Saint-Genest, près Réalmont (Tarn)*, dans *Spéléologie gauloise et française*, Castres, 1863, p. 31-35 (ADT, C 135¹⁵).

RIBSTEIN (André), *Monographie communale du village de Saint-Genest du Contest (Tarn)*, Rapport d'étudiant à l'école d'agriculture d'Angers, dactyl., 1960, 298 p., (ADT, Ms 64).

ROSSIGNOL (Elie-Augustin), *Monographies communales du canton de Lautrec*, 1883, p. 187-190 (ADT, C 77 ou C 3126).

THOMAS (abbé), *Historique de Lamartinié, canton de Lautrec*, dactyl., paginé 265-331 (ADT, C 366).

THOMAS (abbé), *La seigneurie du Cayla*, dans *B.S.S.A.B.L.T.*, t. II, 1929, p. 216-228.

251.

Saint-Germain-des-Prés

Sant German dels Prats

Habitants : les Saint-Germinois
Canton de Puylaurens
Arrondissement de Castres

Superficie : 1697 ha
Altitude : 220 m
Population : 377 h

Historique

1789 : communauté de Saint-Germain, sénéchaussée de Toulouse, diocèse de Lavaur
paroisse : *Saint-Germain des Prés*

1790 : municipalité de Saint-Germain-des-Prés, canton de Puylaurens, district de Lavaur

An X : commune de Saint-Germain, canton de Puylaurens, arrondissement de Lavaur

1832 : ordonnance du 27 novembre portant délimitation des communes de Lescout et Saint-Germain-des-Prés : l'enclave des Issarns passe à Saint-Germain (AN, F 2 II Tam 2).

Etymologie et noms de la commune

Le nom vient de *Saint-Germain*, évêque d'Auxerre, mort le 31 juillet 448.

L'existence et la date d'un texte officiel fixant l'appellation "Saint-Germain-des-Prés" sont inconnues. Dans les résultats des recensements publiés dans le *Bulletin des actes administratifs*, elle apparaît en 1876.

Blason

D'azur à une fleur de lys d'or, soutenue par deux lions de même affrontés (armoiries déclarées) (L.D.-m.p. 559, n° 68.- C.p. 1943).



252. **Saint-Germier** *Sant Germièr*

Habitants : les Saint-Germiérois (los Sant-Germieròls)
Canton de Roquecourbe
Arrondissement de Castres

Superficie : 416 ha
Altitude : 309 m
Population : 105 h

Historique

1789 : communauté de Saint-Germier, sénéchaussée de Castres, diocèse de Castres
paroisse : *Saint-Germier*

1790 : municipalité de Saint-Germier, canton de Roquecourbe, district de Castres

1793 : réunion éphémère de la commune de Saint-Germier à celle de Montfa par délibération du Conseil général du département du 11 mai (L 84).

An X : commune de Saint-Germier, canton de Roquecourbe, arrondissement de Castres

1835 : projet de réunion de Saint-Germier à la commune de Montfa (refus de celle-ci) (IX M³ 71).

1838-1844 : nouveau projet de réunion des communes de Peyregoux, Saint-Jean-de-Vals et Saint-Germier à celle de Montfa

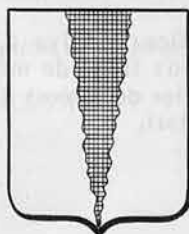
1972 : projet de rattachement des communes de Saint-Germier et Saint-Jean-de-Vals à Roquecourbe

Etymologie

Saint-Germier est *S. Geremarus*, évêque de Toulouse, mort vers 560.

Blason

D'argent à un pal cometé de sable
(C.O.- m.p. 742, n° 436.- C.p. 2215).



Bibliographie

ESTADIEU, p. 470.

GAUTRAND (abbé), *Le canton de Roquecourbe et les curiosités du Sidobre*, Bergerac, 1921, p. 229-242 (ADT, C 235).

253. **Saint-Grégoire** *Sant Gregòri*

Habitants : les Saint-Grégoriens (los Sant Gregorians)

Canton de Valdériès

Arrondissement de Castres

Superficie : 1274 ha

Altitude : 330 m

Population : 292 h

Historique

1789 : communauté de Saint-Grégoire, sénéchaussée de Toulouse, diocèse d'Albi
paroisses : *Saint-Grégoire le Grand*, *Notre-Dame de Cahuzaguet*, *Notre-Dame de Caussanel*

1790 : municipalité de Saint-Grégoire, canton de Saint-Juéry, district d'Albi

An X : commune de Saint-Grégoire, canton de Saint-Juéry (arrêté du 7 frimaire), puis de Valdériès (arrêté du 9 pluviôse, Saint-Juéry ayant cessé d'être chef-lieu de canton), arrondissement d'Albi
paroisse : *Saint-Grégoire le Grand*

La paroisse Notre-Dame de Caussanel est rétablie le 20 juillet 1875 (s'étendant aussi sur les communes d'Arthès et de Saussenac)

1832 : la portion de l'ancienne commune des Avalats située sur la rive droite du Tarn est rattachée, lors de sa suppression, à la commune de Saint-Grégoire par ordonnance du 28 octobre

Etymologie

Le nom vient de *Saint-Grégoire le Thaumaturge*, évêque de Néocésarée, mort vers 1270.

Blason

De gueules à une barre d'argent (A.O.-
m.p. 666, n° 362.- C.p. 2094).



Bibliographie

- Notre-Dame de Cahuzaguet*, P. de GORSSE, p. 10 ; *Notre-Dame de Cahuzaguet*, ART ROMAN, p. 120.
BESOMBES (Albert), *Autour du Puy-Saint-Georges : le canton de Valdériès*, Valdériès, Association Centre d'animation de Valdériès, 1989, 268 p.
BEZIAT (Adrien), *Le château de Cussac*, Albi, 1971, dact., 11 f° (BMA, 149 (9) C.A. F°).
BOUSSAC (André J.), *Une église en miniature*, dans *B.S.S.A.B.L.T.*, t. I, 1924, p. 314-319 [Cahuzaguet].
BRIEUSSEL (colonel), *Les ruines d'un vieux château dominant le moulin de la Bastide dans la commune de Saint-Grégoire*, dans *B.S.S.A.B.L.T.*, t. I, 1921, p. 199-206.
CABIE (Edmond), *Etat féodal de la judicature d'Albigeois*, dans *Revue du Tarn*, t. III, 1880-1881, p. 318.
LIMOUZIN-LAMOTHE, *Mémoires d'agriculture, suivis d'un aperçu particulier sur l'eau minérale de Saint-Grégoire*, Albi, Baurens, 1820, 37 p. (BMA, 113 C.A.).

254. Saint-Jean-de-Marcel *Sant Joan de Marcelh*

Habitants : les Saint-Jeannais (los Sant Joanòls)
Canton de Valdériès
Arrondissement d'Albi

Superficie : 1825 ha
Altitude : 381 m
Population : 371 h

Historique

Paroisse de la commune de Valdériès, Saint-Jean-de-Marcel est érigée en commune par décret du 23 décembre 1853.

1927-1949 : demande des habitants du hameau de Moureviel, commune de Saint-Jean-de-Marcel, d'être rattachés à Moularès

Etymologie

Saint-Jean-de-Marcel vient du nom de personne romain *Marcilius* (*Marsilio*, 1260, DPCT, 141). "Marcel" est le nom du château, au bord du Cérou.

La localité prend le nom de "Marcel-Haut" en l'an II.

Bibliographie

BESOMBES (Albert), *Autour du Puy-Saint-Georges : le canton de Valdériès*, Valdériès, Association Centre d'animation de Valdériès, 1989, 268 p.

CABIE (Edmond), *Etat féodal de la judicature d'Albigeois*, dans *Revue du Tarn*, t. III, 1880-1881, p. 319-320.

PUECH (Yvan), *Le refuge du Cluzel de Saint-Jean-de-Marcel (Tarn)*, dans *Travaux et recherches. Fédération tarnaise de spéléo-archéologie*, n° 9, 1972, p. 145-146.

255. **Saint-Jean-de-Rives** *Sant Joan de Ribas*

Habitants : les Saint-Jean-de-Rivois (los Sant Joan de Ribans)

Canton de Lavour

Arrondissement de Castres

Superficie : 602 ha

Altitude : 125 m

Population : 214 h

Historique

1789 : communauté de Saint-Jean-de-Rives, sénéchaussée de Toulouse, diocèse de Lavour

paroisse : *Saint-Jean l'Evangeliste*

1790 : municipalité de Saint-Jean-de-Rives, canton de Saint-Sulpice, district de Lavour

An X : commune de Saint-Jean-de-Rives, canton de Lavour (Saint-Sulpice ayant cessé d'être chef-lieu de canton), arrondissement de Lavour

1825 : délimitation entre les communes de Lavaur et de Saint-Jean-de-Rives par ordonnance du 7 décembre

1825-1835 : plusieurs projets de réunion des communes de Saint-Jean-de-Rives et Saint-Lieux-lès-Lavaur

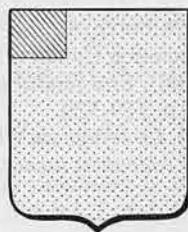
Etymologie

Rives désigne les rives de l'Agoût (*S. Johan de Ribas*, 1272, AN, JJ 25, 337v°).

Blason

D'or à un franc quartier de sinople

(L.O.- m.p. 754, n° 62.- C.p. 2233).



Bibliographie

Notre-Dame de Pierre-Cize [disparue ; l'église est vendue en l'an III comme bien national], BONNET, t. IV, p. 265-271.

Sur la bastide de Pierrecize, fondée en 1341 au paréage entre le Roi et le seigneur Pierre Olric, voir :

CURIE-SEIMBRES (M.A.), *Essai sur les villes fondées dans le sud-ouest de la France aux XIIIe et XIVe siècles sous le nom générique de bastides*, Toulouse, Privat, 1880, 424 p.

256. **Saint-Jean-de-Vals** *Sant Joan de Vals*

Habitants : les Saint-Jean-Valois (los Sant-Joan Valeses)
Canton de Roquecourbe
Arrondissement de Castres

Superficie : 475 ha
Altitude : 300 m
Population : 55 h

Historique

1789 : communauté de Saint-Jean-de-Vals, sénéchaussée de Castres, diocèse de Castres

paroisse : *Saint-Jean-Baptiste*

1790 : municipalité de Saint-Jean-de-Vals, canton de Roquecourbe, district de Castres

1793 : réunion éphémère de Saint-Jean-de-Vals à la commune de Roquecourbe par délibération du conseil général du département du 11 mai (IX M³ 93)

An X : commune de Saint-Jean-de-Vals, canton de Roquecourbe, arrondissement de Castres

1827-1835 : projet de rattachement de Saint-Jean-de-Vals à la commune de Montfa

1835 : projet de réunion de la commune de Saint-Jean de Vals à celle de Roquecourbe

1838-1844 : suite aux différentes fusions proposées, nouveau projet de réunion des communes de Peyregoux, Saint-Jean-de-Vals et Saint-Germier à celle de Montfa

1972 : projet de rattachement des communes de Saint-Jean-de-Vals et Saint-Germier à Roquecourbe

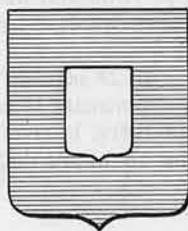
Etymologie

Vals signifie, en occitan, "vallées" (*Valles*, 1148, HGL, V, 1095).

Blason

D'azur à un écusson d'argent (C.O.- m.p.

742, n° 438.- C.p. 2215).



Bibliographie

ESTADIEU, p. 470.

GAUTRAND (abbé L.J.), *Le canton de Roquecourbe et les curiosités du Sidobre*, Bergerac, 1921, p. 243-250 (ADT, C 235).

257. **Saint-Juéry** *Sant Juèri*

Habitants : les Saint-Jueriens (los Sant-Juerians)
Canton de Villefranche d'Albigeois
Arrondissement d'Albi

Superficie : 921 ha
Altitude : 174 m
Population : 6738 h

En 1832, Saint-Juéry absorbe la partie de la commune des Avalats située sur la rive gauche du Tarn, mais perd la section de Cunac, érigée en commune distincte.

Historique

1789 : communauté de Saint-Juéry, sénéchaussée de Castres, diocèse d'Albi
communauté des Avalats, sénéchaussée de Carcassonne, diocèse d'Albi
paroisses : pour Saint-Juéry, *Saint-Georges de Saint-Juéry*, *Saint-Jacques de Cunac*, pour Les Avalats, *Saint-Benoît*

1790 : municipalités de Saint-Juéry, chef-lieu de canton (comprenant les communes de Saint-Juéry, Les Avalats, Cambon, Grèzes, Lescure, Arthès, Saint-Grégoire et Crespinet) et des Avalats, district d'Albi

An X, arrêté du 7 frimaire : communes de Saint-Juéry et des Avalats, canton de Saint-Juéry puis canton de Villefranche, arrondissement d'Albi

L'arrêté du 7 frimaire crée le canton de Saint-Juéry, avec les communes d'Arthès, Les Avalats, Bellegarde, Cambon, Lescure, Saint-Grégoire, Marsal, Mouzieys, Saint-Juéry, Teulet et Villefranche.

L'arrêté du 9 pluviôse transfère le chef-lieu du canton à Villefranche. Le canton de Villefranche gagne Ambialet aux dépens d'Alban, mais perd Saint-Grégoire au profit de Valdériès, et Arthès et Lescure au profit d'Albi.

1832 : ordonnance du 28 octobre créant la commune de Cunac aux dépens de celle de Saint-Juéry et supprimant la commune des Avalats : la rive gauche du Tarn est incluse dans Saint-Juéry, la rive droite dans Saint-Grégoire. Cambon récupère la partie de l'ancienne commune de Saint-Juéry située au sud de la route Albi-Millau

Etymologie

Saint-Juéry est, en occitan local, *Saint-Georges* (*S. Georgius*) (*S. Jorii*, 1165, HGL, V, 1287).

Les Avalats vient de *anvalat*, de *antevallatum*, en latin : "avant fossé" (*Avallato*, vers 972, HGL, V, 279 ; *Vallats*, 1151, HGL, V, 1095).

La commune de Saint-Juéry s'est appelée "Bellevue" en l'an III.

Blason

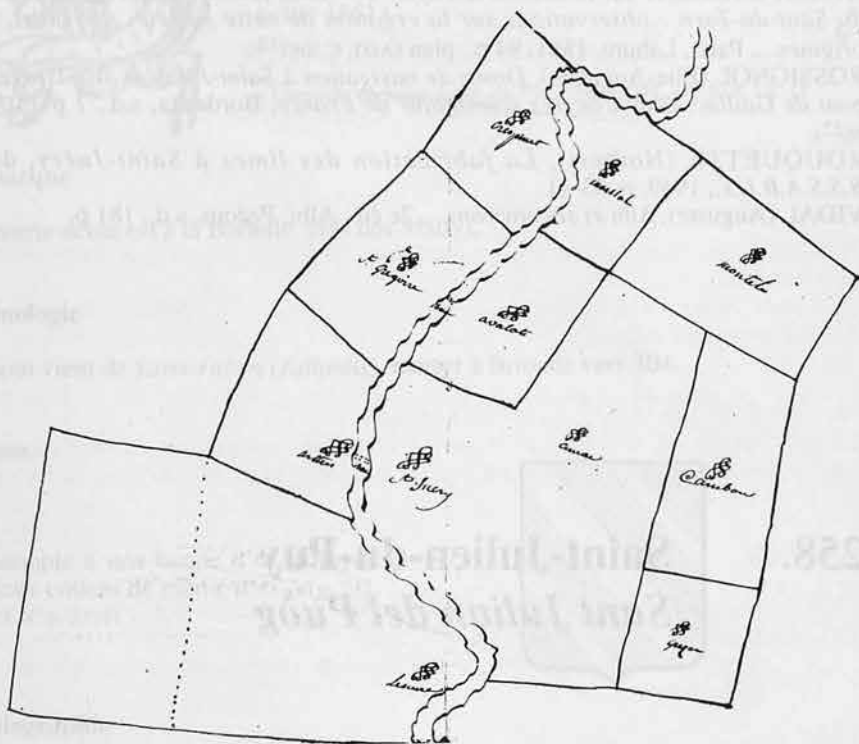
D'or à une barre de gueules chargée de trois fleurs de lys d'or accompagnée en chef de deux marteaux entrecroisés de sable surmontés d'une enclume de même et en pointe d'une tour d'azur (blason installé dans la salle des délibérations de la mairie).



Charles Portal indique également un cachet du XVI^e siècle portant :
Trois fleurs de lis posées 2 et 1.

Bibliographie

Mines antiques, p. 186 ; GRESLE-BOUIGNOL, p. 117 ; *Notice historique*. COMPAYRE, p. 107-110.



Plan schématique du canton de Saint-Juéry en l'an VI, dressé pour établir les revendications de Valdériès sur une partie de la commune de Lescure et les communes de Saint-Grégoire et Crespinet (ADT, IX M² 35)

- BERGES (Elise), *L'Ambialadés : le canton de Villefranche d'Albigeois (Cunac, Saint-Juéry, les Avalats)*, dans *Revue du Tarn*, n° 131, 1988, p. 503-543.
- BITTON (Frédéric), *Les usines du Saut-du-Tarn*, dans *B.S.S.A.B.L.T.*, Mélanges, 1928, p. 52-61.
- BOUSSAC (Andrieu J.), *La Fabrica, roman*, Albi, I.E.O. Tarn, 1988, 188 p.
- D'eau et de feu : le Saut du Sabo et les hommes*, A. Besombes, G. Boyer, M. Boyer, J. Estadiou, C. Fournier, F. Maurel, J. Roques, Albi, Ed. de la Revue du Tarn, 1979, 166 p.
- ENJALBERT (Henri), *Les plateaux et les gorges du Viaur : étude morphologique*, dans *Revue Géographique des Pyrénées et du Sud-Ouest*, t. XXIII, 1952, p. 118-141, 265-301 [Saut de Sabo, p. 295-299].
- FABRE (André), *La commune des Avalats, sa disparition et une tentative de restauration (1832-1836)*, dans *Revue du Tarn*, 1985, n° 118, p. 237-242.
- MAURICE (Jean-Pierre), *La commune de Saint-Juéry et les usines du Saut-du-Tarn de 1825 à 1945 : essai d'analyse économique et démographique*, dans *Revue du Tarn*, n° 49, 1968, p. 69-85.
- Projet de création d'une commune aux Avalats*, dans *Procès-verbaux des délibérations du Conseil général du Tarn, session d'août 1894*, p. 170-173.
- Mémoire à consulter sur la Société anonyme des hauts-fourneaux, forges et aciéries du Saut-du-Tarn : observations sur la création de cette société, son objet, ses origines...*, Paris, Lahure, 1881, 94 p., plan (ADT, C 3082¹²).
- ROSSIGNOL (Elie-Augustin), *Droits de navigation à Saint-Juéry et de passage au pont de Gaillac*, dans *Congrès scientifique de France*, Bordeaux, s.d., 7 p. (ADT, C 5622).
- ROUQUETTE (Norbert), *La fabrication des limes à Saint-Juéry*, dans *B.S.S.A.B.L.T.*, 1949, p. 33-41.
- VIDAL (Auguste), *Albi et ses environs...*, 2e éd., Albi, Pezous, s.d., 181 p.

258. **Saint-Julien-du-Puy** *Sant Julian del Puòg*

Habitants : les Saint-Juliennois (los Sant-Julianòls)
Canton de Lautrec
Arrondissement de Castres

Superficie : 1938 ha
Altitude : 230 m
Population : 390 h



Historique

1789 : communauté de Saint-Julien-du-Puy, sénéchaussée de Castres, diocèse de Castres
paroisses : *Saint-Julien du Puy, Saint-Salvi du Séral, Sainte-Cécile de Lastourges, Saint-Etienne d'Artoul*

1790 : municipalité de Saint-Julien-du-Puy, canton de Lautrec, district de Castres

An X : commune de Saint-Julien-du-Puy, canton de Lautrec, arrondissement de Castres
paroisses : *Saint-Julien du Puy, Sainte-Cécile de Lastourges*

La paroisse Saint-Salvi du Séral est rétablie le 14 avril 1854. Saint-Etienne d'Artoul devient chapelle de secours, annexe de Sainte-Cécile de Lastourges, le 21 juillet 1862.

< Compoix de Saint-Julien-du-Puy, 1582 (ADT, 183 EDI, CC 1)

Remarque


La mairie-école est à la Bartelle, près des Martyrs.

Etymologie

Le nom vient de *Saint-Julien (Julianus)*, martyr à Brioude vers 304.

Blason

De sinople à une bande d'or, cotoyée de deux cotices de même (C.O.- m.p. 742, n° 442.- C.p. 2216).



Bibliographie

ESTADIEU, p. 460-461.

BOUTARY (Jehan), *Saint-Julien-du-Puy*, dans *La vicomté de Lautrec (suite)*, dans *Almanach du Tarn libre*, 1968, [p. 163-165] (ADT, C 2300).

CABIE (Edmond), *Notes statistiques fournies par le clergé du diocèse d'Albi au XVIIIe siècle*, dans *Albia Christiana*, n° 3, 1895, p. 269.

RODIER (André), *Saint-Salvy de Seral*, dans *Bull. de la Soc. d'histoire de Graulhet*, n° 9, 1986.

ROSSIGNOL (Elie-Augustin), *Monographie des communes du canton de Lautrec*, Toulouse, Chauvin, 1883, p. 191-196.

THOMAS (Emile), *Assermentés et réfractaires*, dans *Revue du Tarn*, 1906, p. 220-235.

THOMAS (Emile), *Les Coras de Saint-Julien-du-Puy, canton de Lautrec*, dactyl. s.l.n.d., p. 427-433 (ADT, C 366).

THOMAS (Emile), *Une station gallo-romaine à Pratnabesse*, dans *Revue du Tarn*, 1912, p. 245-250.

259. **Saint-Julien-Gaulène** *Sant Julian e Gaulena*

Habitants : les Saint-Juliennois, les Gaulénois (los Sant Julianòls o Sant Julieròls, los Gaulenòls)

Canton de Valence d'Albigeois

Superficie : 1184 ha

Arrondissement d'Albi

Altitude : 400 m

Population : 217 h

La commune a été créée en 1834 par la fusion des communes de Gaulène et de Saint-Julien de Pradoux, et de la section de Roumégoux de la commune de Padiès.

Historique

1789 : communautés de Gaulène, de Saint-Julien-de-Pradoux et de Roumégoux-de-Tels, sénéchaussée de Toulouse, diocèse d'Albi

paroisses : pour Gaulène, *Saint-Nicolas*, pour Saint-Julien-de-Pradoux, *Saint-Julien*

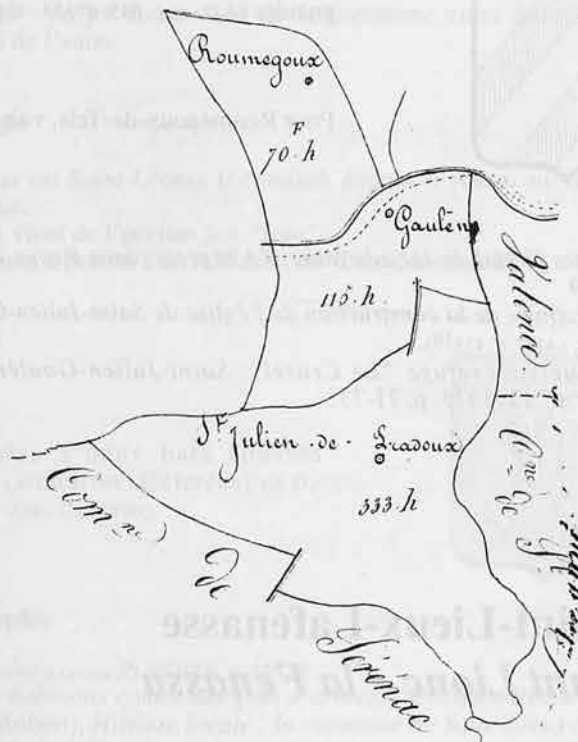
1790 : municipalités de Gaulène, Saint-Julien-de-Pradoux et Roumégoux-de-Tels, canton de Valence, district d'Albi

1790 : les municipalités de Padiès et de Roumégoux-de-Tels sont réunies par décision du Conseil général du 2 décembre. On parle ensuite de la commune de "Padiès-et-Tels" ou de "Padiès-Tels-et-Roumegoux" (IX M³ 80).

An X : communes de Gaulène et de Saint-Julien-de-Pradoux, canton de Valence, arrondissement d'Albi
paroisse : pour Gaulène, *Saint-Nicolas*

1834 : ordonnance du 28 août qui réunit sous le nom de "Saint-Julien-Gaulène", la commune de Saint-Julien-de-Pradoux, celle de Gaulène et l'enclave de Roumegoux, dépendant de Padiès

La paroisse de Saint-Julien de Pradoux est rétablie le 25 février 1851.



Plan de réunion des communes de Gaulène, Saint-Julien-de-Pradoux et Padiès, 1834 (ADT, IX M³ 100)

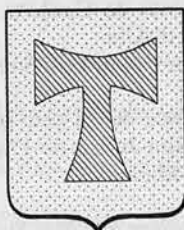
Etymologie

Saint-Julien de Pradoux vient de *Saint-Julien (Julianus)*, martyr à Brionde, vers 304, et de *prat*, "pré", en occitan.

Gaulène vient d'un nom de femme (*Gaulena*, 1219, HASS, 90 ; *lo mas de Na Gaulena*, 1272, AF, JJ25, 478^o).

Blasons

Saint-Julien : d'or à un tau de sinople
(A.O.- m.p. 665, n° 352.- C.p. 2092).



Gaulène : d'or à deux bandes de gueules (A.O.- m.p. 645, n° 153.- C.p. 2060).

Pour Roumégoux-de-Tels, voir Padiès.

Bibliographie

- CABIE (Edmond), *Etat féodal de la judicature d'Albigeois*, dans *Revue du Tarn*, 1884-1885, t. V, p. 219.
FALGAYRAC (J.), *L'affaire de la construction de l'église de Saint-Julien-Gaulène*, Albi, ICSO, 1908, 8 p. (ADT, C 425¹⁸).
PUECH (Y.), *Le souterrain refuge "Le Cruzel", Saint-Julien-Gaulène*, dans *Travaux et recherches*, n° 12, 1975, p. 71-73.

260. Saint-Lieux-Lafenasse *Sant Lionç e la Fenassa*

Habitants : les Fénassols (los Fenassòls)
Canton de Réalmont
Arrondissement d'Albi

Superficie : 1219 ha
Altitude : 220 m
Population : 348 h

Historique

1789 : communauté de Saint-Lieux-Lafenasse, sénéchaussée de Castres, diocèse d'Albi

paroisses : *Saint-Léonce, Notre-Dame de Lafenasse*

1790 : municipalité de Saint-Lieux-Lafenasse, canton de Réalmont, district d'Albi

An X : commune de Saint-Lieux-Lafenasse, canton de Réalmont, arrondissement d'Albi

paroisse : *Notre-Dame de Lafenasse*

La paroisse de Saint-Lieux est rétablie le 9 mai 1849.

1818 : ordonnance du 4 novembre portant délimitation des communes de Réalmont et Saint-Lieux-Lafenasse

1878-1879 : projet de scission de la commune entre Saint-Lieux d'une part et Lafenasse de l'autre

Etymologie

Saint-Lieux est *Saint-Léonce* (*Leontius*), évêque d'Autun au Ve siècle, prononcé en occitan *lius*.

Lafenasse vient de l'occitan *fen*, "foin".

La commune a pris en l'an II le nom de "Pied-Montagne".

Blason

De gueules à deux bars adossés d'argent (armoiries déclarées) (A.D.-m.p. 513, n° 338.- C.p. 1900).



Bibliographie

Inventaire archéologique, G. FABRE, p. 250-261.

Excès des habitants contre des gens d'armes, 1516, dans *Revue du Tarn*, t. II, p. 98.

JALBY (Robert), *Histoire locale : la commune de Saint-Lieux-Lafenasse*, dans *Sud-Ouest*, 10 mai 1968.

Mines de Peyrebrune

CARAVIN-CACHEN (Alfred), *Les mines de plomb argentifère de Peyrebrune, près Lafenasse (Tarn)*, dans *Bull. de la Commission des antiquités de la ville de Castres*, 1882, t. V, p. 63-73.

CHAUVIN (Maurice), *Rapport général sur la concession de Peyrebrune (mine de plomb argentifère, Albi, ICSO, 1910, 16 p.*

CORDIER (Louis), PERRIN (W. de), MAIRE (Alfred), *Notice sur les mines de houille du Dadou près Réalmont (Tarn). Notice historique, notice généalogique, devis, Castres, Abeilhou, 1881, 11 p. (BMA, 291 (30) CA).*

FENELON (P.), *Les mines françaises de plomb et de zinc*, dans *RGPSO*, 1955, 26, p. 272-291.

MAIRE (Alfred), PERRIN (W. de), *Mine de plomb argentifère de Peyrebrune, près Réalmont (Tarn)*, Castres, Abeilhou, s.d., 4 p. + 4 p. (BMA, 263 (34 bis) CA).

Mines de plomb argentifère de Peyrebrune (Tarn), projets et devis, s.l.n.d., 17 p., 3 pl. (BMA, 263 (34) CA).
RIVALS (Pierre), *Roches et filons de Peyrebrune*, dans *Bull. de la Société d'histoire naturelle de Toulouse*, n° 73, 1939, p. 127-141.

261. **Saint-Lieux-lès-Lavaur** *Sant Lionç de La Vaur*

Habitants : les Léonciens (les Lioncians)
Canton de Lavaur
Arrondissement de Castres

Superficie : 954 ha
Altitude : 110 m
Population : 362 h

Historique

1789 : communauté de Saint-Lieux, sénéchaussée de Toulouse, diocèse de Lavaur
paroisse : *Saint-Léonce*

1790 : municipalité de Saint-Lieux, canton de Saint-Sulpice, district de Lavaur

An X : commune de Saint-Lieux-lès-Lavaur, canton de Lavaur (Saint-Sulpice ayant cessé d'être chef-lieu de canton), arrondissement de Lavaur

Nota : l'arrêté du 7 frimaire an X parle de "Lavaur-Saint-Lieux".

1825 : projet de fusion des deux communes de Saint-Lieux-lès-Lavaur et Saint-Jean-de-Rives

1972 : projet de rattachement des communes de Saint-Lieux-lès-Lavaur et Lugan à celle de Saint-Sulpice

Remarque

Il y aurait eu une église dédiée à Saint-Robert, au bord de l'Agoût (EACL, p. 170).

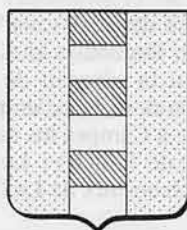
Etymologie et noms de la commune

Saint-Lieux est *Saint-Léonce* (*Leontius*), évêque d'Autun au Ve siècle, prononcé en occitan *lius* (*S. Lieus*, 1260, DPCT, 64 ; *S. Leuncio*, 1384-1385, EACL, 170).

L'existence et la date d'un texte officiel fixant l'appellation "Saint-Lieux-lès-Lavaur" sont inconnues. Dans les résultats des recensements publiés dans le *Bulletin des actes administratifs*, elle apparaît en 1872.

Blason

D'or à un pal componné de sinople et d'argent (L.O.-m.p. 768, n° 241.- C.p. 2256).



Bibliographie

Dîme des agneaux et de la laine, 1623, dans *Revue du Tarn*, t. VI, p. 94.

262. Saint-Marcel-Campes *Sant Marcèl e Campas*

Habitants : les Campois et les Saint-Marcellois (los Campòls e los Sant-Marcelòls)	Superficie : 2234 ha
Canton de Cordes	Altitude : 400 m
Arrondissement d'Albi	Population : 231 h

Les deux communes de Campes et de Saint-Marcel ont été réunies en 1972. Saint-Marcel avait été formée en 1791 de la fusion de Saint-Marcel et de Saint-Martial.

Historique

1789 : communautés de Saint-Marcel, Saint-Martial de Cérat et Campes, sénéchaussée de Toulouse, diocèse d'Albi
paroisses : pour Saint-Marcel, *Saint-Michel de Saint-Marcel*, *Notre-Dame de Laparrouquial*, pour Saint-Martial, *Saint-Martial*, pour Campes, *Notre-Dame de Campes*

1790 : municipalités de Saint-Marcel, Saint-Martial et Campes, canton de Cordes, district de Gaillac

1791 : réunion des communes de Saint-Marcel et de Saint-Martial

An X : communes de Saint-Marcel-et-Saint-Martial et de Campes, canton de Cordes, arrondissement de Gaillac

paroisses : pour Saint-Marcel-et-Saint-Martial, *Notre-Dame de Laparrouquial*, pour Campes, *Notre-Dame de Campes*

1812 : ordonnance du 22 février délimitant Laparrouquial, Saint-Marcel-et-Saint-Martial, Le Ségur, Raucoules et Campes : Saint-Marcel récupère toute l'enclave de Laparrouquial qui la séparait de Saint-Martial. Elle cède en revanche à Laparrouquial sa portion nord, avec en particulier l'église et le village de Laparrouquial ; Saint-Marcel cède à Campes les deux portions de territoires situées au sud du Cérou (dont le hameau de Fauch) ; Le Ségur prend sur Saint-Marcel une portion de territoire avec les hameaux de La Crouzié, Rayssac, Mont-Loubet.

1873-1874 : projet de suppression de la commune de Saint-Marcel, par rattachement de Saint-Martial à Campes et du reste de la commune à Laparrouquial (IX M³ 101).

1878 : projet d'érection en commune distincte de l'ancienne commune de Saint-Martial (IX M³ 101).

1972 : fusion des communes de Saint-Marcel et de Campes sous le nom de "Saint-Marcel-Campes", par arrêté préfectoral du 8 novembre (la mairie est installée à Pointe-à-Pitre)

Remarque

Ch. Portal (*Annuaire du Tarn*, 1917, p. 413) et Ch. Thomas citent une chapelle dédiée à *Saint-Amans* à Campes.

Etymologie

Saint-Marcel est *S. Marcellus*, évêque de Paris, mort en 436 (notons que l'église du village de Saint-Marcel est dédiée à Saint-Michel).

Saint-Martial est *S. Martialis*, premier évêque de Limoges au III^e siècle.

Campes est le pluriel de *Campanus*, nom ou adjectif formé sur un nom de personne romain (*Campanis*, 972, HGL, V, 270 ; *Campas*, vers 1135, ACLP, 27, 1).

Bibliographie

Eglise de la Nativité, P. de GORSSE, p. 10-11 ; *Notre-Dame de la Nativité*, BONNET, t. III, p. 22-23 ; *Clocher de Campes, Saint-Marcel et La Parrochial*, ART ROMAN, p. 158-159.

AURIOL (A.), *Notes d'archéologie. Deux croix du moyen-âge de la région cordaise en Albigeois*, dans *Bulletin de la Société archéologique du Midi*, 1910-1911, n^o 40, p. 15-23.

LUCAS (G.), *Dans le nord du département : Monestiés, Le Ségur, Laparrouquial, Lacapelle-Ségalar, Bournazel, Campes, Saint-Marcel, Salles-sur-Cérou*, dans *Aro Cal*, n° 31, 1986, p. 47-51.

MEUNIER (Francis), *Sarcophages monolithiques du cimetière de Saint-Martial (Tarn)*, dans *Travaux et recherches. Fédération tarnaise de spéléo-archéologie*, 1970, n° 7, p. 57-62, et dans *Aro Cal*, 1985, n° 27.

ROSSIGNOL (Elie-Augustin), *Deux croix en pierre des environs de Cordes (Tarn). Lettres adressées à M. de Caumont*, Bordeaux, Coderc, 1863, 8 p. (extrait du *Congrès scientifique de France*, 28e session, t. IV).

ROSSIGNOL (Elie-Augustin), *Monographies communales ou étude statistique, historique et monumentale du département du Tarn ; 1ère partie : arrondissement de Gaillac*, Paris, E. Dentu, Toulouse, Delboy, Albi, Chaillol, 1865, t. III, p. 120-126 (ADT, C 82³).

VIGUIER (abbé V.), *Notice historique sur Saint-Marcel de la Parroquial*, Bar-le-Duc, Bertrand, 1878, 198 p.

263. **Saint-Martin-Laguépie** *Sant Martin de la Guèpia*

Habitants : les Saint-Martinois (los Sant-Martinòls)
Canton de Cordes
Arrondissement d'Albi

Superficie : 2082 ha
Altitude : 180 m
Population : 457 h

Historique

1789 : communauté de Laguépie, sénéchaussée de Toulouse, diocèse d'Albi
paroisses : *Saint-Martin, Saint-Jean-Baptiste de Sommart, Saint-Pierre de Merzens*

1790 : municipalité de Saint-Martin-Laguépie-Saint-Pierre-de-Merssens-Sommart, canton de Cordes, district de Gaillac

1790 : la commune passe dans le canton de Milhars par arrêté du Conseil général du 26 novembre

An X : commune de Saint-Martin-Laguépie, canton de Cordes (Milhars ayant cessé d'être chef-lieu de canton), arrondissement de Gaillac
paroisses : *Saint-Martin, Saint-Jean-Baptiste de Sommart*

Vers 1812 : la section de Fraux (au-delà du ruisseau de Candour) est cédée à la commune de Narthoux (IX M³ 79).

La paroisse Saint-Pierre de Mercens est rétablie comme chapelle vicariale le 10 juillet 1867.

1835 : projet de réunion à Lacapelle-Ségalar du hameau du Battut, commune de Saint-Martin-Laguépie (IX M³ 48)

1836-1839, 1901-1902 : demande d'érection en commune distincte de la paroisse de Sommart

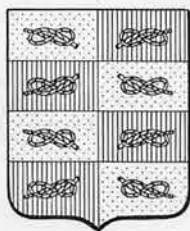
1908 : projet de réunion de la commune de Ratayrens à celle de Saint-Martin-Laguépie

Étymologie

Laguépie doit venir de *villa Vippia*, ferme de *Vippius* (*Guipia*, 1176, HGL, V, 1285 ; *La Guepia*, 1181, CTV, 40).

Blason

D'or à une fasce d'azur (A.O., p. 645, n° 152.- C.p. 2060).



Fascé, contrefascé d'or et de gueules de quatre pièces, à huit noeuds de cordelière de l'un en l'autre (il s'agit des armes des Roquefeuil, barons de Laguépie) (mairie d'Albi).

Bibliographie

BLANC (Jeanne-Marie et Jean-François), *Les fours de tuiliers et potiers gallo-romains de Sommart-Saint-Martin-Laguépie*, dans *Archéologie tarnaise*, n° 1, p. 3-33.

BOUYSSOU (abbé), *Notice manuscrite sur la paroisse de Sommart*, s.d. [vers 1920], 4 p.

BOUYSSIER (abbé Jean-Baptiste), GRANIER (Raymond), *La baronnie de La Guépie (Tarn et Tarn-et-Garonne) des origines à nos jours*, Paris, Motti, 1929, 128 p. (ADT, C 296).

CABIE (Edmond), *Les gorges du Viaur*, dans *Revue du Tarn*, t. VIII, 1890-1891, p. 141-143.

GAUTIER (Yvan), *Saint-Martin-Laguépie : rétrospective 1983-1988*, Saint-Martin-Laguépie, 1989, n.p., ill. (ADT, C 3171⁶).


LUCAS (G.), *En longeant la rive gauche du Viaur : de l'église de Lasplanques à Saint-Martin-Laguépie*, dans *Aro Cal*, n° 27, 1985, p. 37-40.

MAURAN (Philippe), *De l'or à Laguépie*, dans *Revue du Tarn*, 1982, p. 91-94.

ROSSIGNOL (Elie-Augustin), *Monographies communales ou étude statistique, historique et monumentale du département du Tarn ; 1ère partie : arrondissement de Gaillac*, Paris, E. Dentu, Toulouse, Delboy, Albi, Chaillol, 1865, t. III, p. 132-139, 178-189 (ADT, C 82³).

TRUTAT (Eugène), *Vallée inférieure de l'Aveyron. Etude historique et archéologique* [eaux fortes de J.-P. Anglade], Montauban, Forestié, 1881, 34 p. (BMA, n° 2894).

VALERO (J.F.), *Note préliminaire sur l'atelier de taille de meules antiques de "La Marèze" à Saint-Martin-Laguépie*, dans *B.S.S.A.B.L.T.*, 1981-82, n° XXXVII, p. 729-736.



Château de Laguépie, façade sur la cour, litho. d'E. Cabié (ADT, 36 J 134)

265. **Saint-Michel-de-Vax** **Sant-Miquèl-de-Bag**

Habitants : les Saint-Michélois (los Sant-Miquelses)
Canton de Vaour
Arrondissement d'Albi

Superficie : 590 ha
Altitude : 400 m
Population : 89 h

Historique

1789 : communauté de Saint-Michel-de-Vax, sénéchaussée de Toulouse, diocèse d'Albi
paroisse : *Saint-Michel*

1790 : municipalité de Saint-Michel-de-Vax, canton de Milhars, district de Gaillac

1790 : la commune de Saint-Michel-de-Vax passe dans le canton de Vaour créé par arrêté du Conseil général du 26 novembre

1791 : les masages des Estrabols et de Mercadier, enclave dépendant de Penne, passent dans la commune de Saint-Michel-de-Vax par arrêté du Conseil général du 26 mars (L 93).

An X : commune de Saint-Michel-de-Vax, canton de Puycelsi (arrêté du 7 frimaire), puis de Vaour (arrêté du 9 pluviôse), arrondissement de Gaillac

1839 : projet de réunion des communes de Roussayrolles et Saint-Michel de Vax.

Etymologie

Vax pourrait venir de *bach* : "bai, blond", peut-être une allusion à la couleur du sol (*Vaxio*, 1382, EACL, 149).

Bibliographie

BUGAREL (Jean), *L'aventure au bout du soulier, de Roussayrolles à Saint-Michel-de-Vax*, dans *Aro Cal*, n° 2, 1979, p. 40-45.

CHABBERT (Dr P.), *Les généraux tarnais des guerres de la Révolution et de l'Empire* [Lacombe-Saint-Michel], dans *B.S.S.A.B.L.T.*, n° 20, 1959, p. 23-37.

DEGA (Jean-Louis), *L'ascendance tarnaise de Claude Simon*, dans *Revue du Tarn*, 1985, n° 120, p. 615-628.

ROQUES (Jean), *Lacombe-Saint-Michel de Saint-Michel-de-Vax. Personnage central des Géorgiques de Claude Simon*, dans *Revue du Tarn*, 1981, n° 103, p. 436-438.

ROSSIGNOL (Elie Augustin), *Monographies communales ou étude statistique, historique et monumentale du département du Tarn ; 1ère partie : arrondissement de Gaillac*, t. III, Paris, E. Dentu, Toulouse, Delboy, Albi, Chaillol, 1865, p. 251-252 (ADT, C 82²).

SIMON (Claude), *Les Géorgiques*, Paris, Editions de Minuit, 1981, 477 p.

264. **Saint-Michel-Labadié** *Sant Miquèl de l'Abadiá*

Habitants : les Saint-Michélois (los Sant-Miquelòls)

Canton de Valence

Arrondissement d'Albi

Superficie : 978 ha

Altitude : 485 m

Population : 110 h

Historique

1789 : communauté de Saint-Michel-Labadié, sénéchaussée de Toulouse, diocèse d'Albi

paroisse : *Saint-Michel*

1790 : municipalité de Saint-Michel-de-Labadié, canton de Valence, district d'Albi

An X : commune de Saint-Michel-Labadié, canton de Valence, arrondissement d'Albi

pas de paroisse

La paroisse Saint-Michel est rétablie le 17 août 1847.

1972 : projet de rattachement de la commune de Saint-Michel-Labadié à celle de Valence, repoussé par délibération du 10 octobre

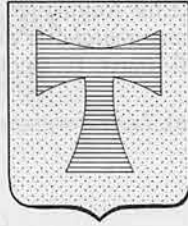
Etymologie et noms de la commune

Saint-Michel-Labadié signifie "Saint-Michel-l'abbaye" (*parochia de l'Abadia*, 1261).

La commune s'est appelée "Montagnarde" en l'an II.

Blason

D'or à un tau d'azur (A.O.- m.p. 653, n° 230.- C.p. 2073).



Bibliographie

CABIE (Edmond), *Etat féodal de la judicature d'Albigeois*, dans *Revue du Tarn*, 1884-1885, t. V, p. 219.

266. Saint-Paul-Cap-de-Joux

Sant Pau del Cabdal Jòus

Habitants : les Saint-Paulais (les Sant-Pauleses)

Chef-lieu de canton

Arrondissement de Castres

Superficie : 1701 ha

Altitude : 155 m

Population : 898 h

Historique

1789 : communauté de Saint-Paul, sénéchaussée de Toulouse, diocèse de Lavaur
paroisses : *Saint-Paul, Sainte-Cécile de Planesylve*

1790 : municipalité de Saint-Paul de Cap-de-Joux, canton de Puylaurens, district de Lavaur

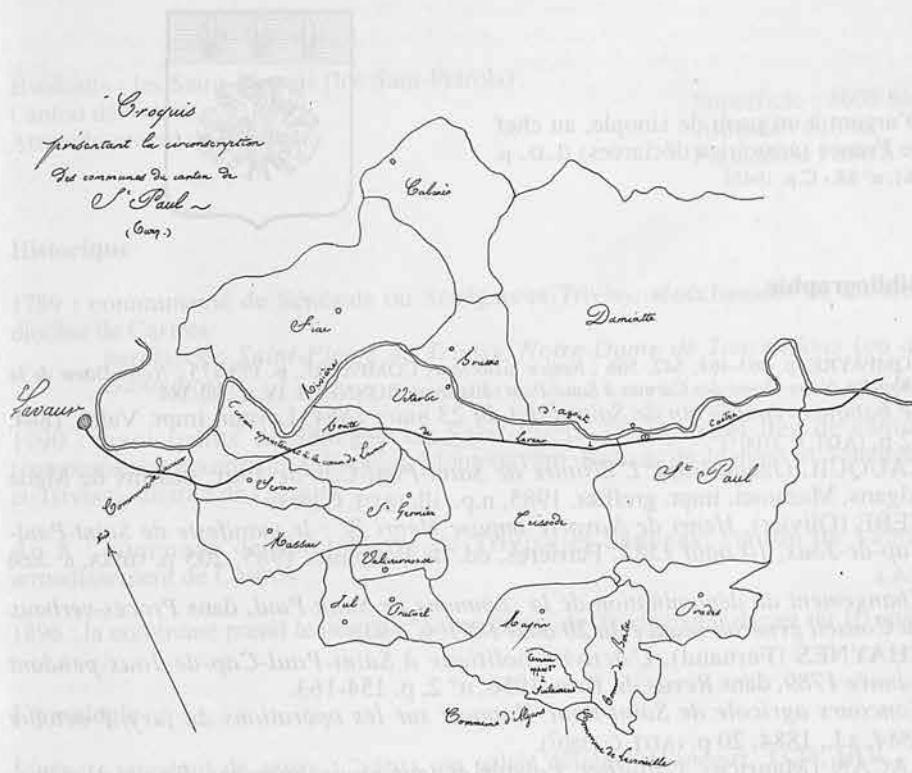
1790, 2 décembre : Saint-Paul devient chef-lieu de canton, comprenant les communes de Saint-Paul, Prades, Saint-André de Magrin, Teyssode, Valcournouise, Pratviel, Viterbe, Saint-Martin de Damiate, Saint-Germier (voir planche hors texte)

An X : commune de Saint-Paul, chef-lieu de canton (comprenant les communes de Brazis, Cabanès, Damiatte, Fiac, Guitalens, Jul, Magrin, Massac, Prades, Pratviel-Valcournouise, Saint-Germier, Saint-Paul, Séran, Teyssode, Viterbe), arrondissement de Lavaur

paroisse : *Saint-Paul*

An XII, 21 frimaire et 6 pluviôse : arrêté consulaire faisant passer la commune de Guitalens du canton de Saint-Paul à celui de Vielmur

1891 : Saint-Paul prend le nom de "Saint-Paul-Cap-de-Joux" par décret du 30 décembre 1891



Le canton de Saint-Paul avant les suppressions de communes de 1824 (Arch. nat., F 2 II Tarn 1)

Remarque

Eglise *Saint-Gratien de Gourmès*, citée en 1476 et 1538.

Étymologie et noms de la commune

Saint-Paul-Cap-de-Joux a dû être *Saint-Paul de Capdal Joux* : "Saint-Paul du jeudi principal", c'est-à-dire de l'Ascension, jour de la fête patronale (*S. Pauli*, 1123, A.T. fonds Carrère, 3, 1 ; *S. Paulo de Cadajous*, 1277, AF, J 315, 99 ; de *S. Paulo et de Cada Jovis*, 1277, AF, J 316, 101 ; *Cadajove*, 1384-5, EACL, 172 ; *S. Pauli de Capdejovis*, 1381, EACL, 157).

Saint-Paul est *S. Paulus*, apôtre, martyr à Rome en l'an 67.
La commune prend le nom de "Agoût-Rousseau" sous la Révolution (Portal, p. 32).

Blason

D'argent à un paon de sinople, au chef de France (armoiries déclarées) (L.D., p. 561, n° 88.- C.p. 1945).



Bibliographie

- COMPAYRE, p. 463-464, 542, 566 ; *Notice historique*, COMPAYRE, p. 173-175 ; *Notre-Dame de la Chapelle, Notre-Dame des Carmes à Saint-Paul* (disparue), BONNET, t. IV, p. 380-384.
Le banquet républicain de Saint-Paul du 23 mars 1884, Lavaur, impr. Vidal, 1884, 32 p. (ADT, C 2100⁷).
- CAUQUIL (Jacqueline), *L'histoire de Saint-Paul-Cap-de-Joux*, dessins de Marie Algans, Mazamet, impr. greffier, 1985, n.p., ill. (ADT, C 2943).
- CEBE (Olivier), *Henri de Navarre impose Henri IV : le manifeste de Saint-Paul-Cap-de-Joux, 10 août 1585*, Ferrières, éd. de Poliphile, 1985, 205 p. (BMA, n° 2050 C.A.).
- Changement de dénomination de la commune de Saint-Paul*, dans *Procès-verbaux du Conseil général, séance du 20 août 1891*, p. 150.
- CHAYNES (Fernand), *L'activité politique à Saint-Paul-Cap-de-Joux pendant l'année 1789*, dans *Revue du Tarn*, 1956, n° 2, p. 154-163.
- Concours agricole de Saint-Paul. Rapport sur les opérations du jury, 7 octobre 1884*, s.l., 1884, 20 p. (ADT, C 1380⁷).
- LACAN (Maurice), *Graulhet, Lavaur et leur environnement. Etude de démographie. L'exode rural et ses conséquences dans les cantons de Graulhet et de Saint-Paul-Cap-de-Joux (Tarn)*, Toulouse, Fac. des Lettres, 1967, D.E.S. de géographie, dact., 212 p. (BMA, n° 111 (C.A.) 9^o).
- MAYNARD (Henri), *L'histoire de Saint-Paul-Cap-de-Joux*, dans *Revue du Tarn*, 1985, n° 119, p. 497-498.
- PAGES (Anne), VIVIES (Bertrand de), *Saint-Paul-Cap-de-Joux*, dans *Les Cahiers tarnais*, 1982, n° 10, p. 32-34.
- RECORD (Jean), VATINEL (Jean-Louis), *Stations du paléolithique ancien dans les communes de Saint-Paul-Cap-de-Joux et de Damiatte*, dans *Archéologie tarnaise*, n° 3, 1986, p. 7-13.
- ROSSIGNOL (Elie-Augustin), *Des seigneurs et des consuls de Saint-Paul-Cap-de-Joux aux XIIIe et XIVe s.*, dans *Revue du Tarn*, t. V, 1884-85, p. 37-45, 54-62.
- VIDAL (Auguste), *Extraits d'un registre de notaire, Jacques de Luco [de Saint-Paul-Cap-de-Joux, 1584-1593]*, dans *Revue du Tarn*, t. XXIV, 1907, p. 77-102.
- VIDAL (Auguste), *Le chapitre de l'église collégiale de Saint-Paul*, dans *Revue du Tarn*, t. XII, p. 14-26, 107-115, 195-201, 240-250, 361-374 ; t. XIII, p. 118-129, 273-280, 366-373 ; t. XIV, p. 151-166, 304-313 ; t. XV, p. 79-89, 156-167.

267. Saint-Pierre-de-Trivisy

Sant Pèire de Trevisi

Habitants : les Saint-Pierrais (los Sant-Peiròls)
Canton de Vabre
Arrondissement de Castres

Superficie : 3609 ha
Altitude : 618 m
Population : 680 h

Historique

1789 : communauté de Sénégats ou Sénégats-et-Trivisy, sénéchaussée de Castres, diocèse de Castres

paroisses : *Saint-Pierre de Trivisy, Notre-Dame de Tournadous (ou de Ganoubre)*

1790 : municipalité de Sénégats ou Saint-Pierre-Trivisy, chef-lieu de canton (comprenant les communes d'Arifat, Montcouyoul, Raissac de Jeannes et Sénégats-et-Trivisy), district de Lacaune

An X : commune de Saint-Pierre-de-Trivisy-et-Sénégas, canton de Vabre, arrondissement de Castres

1896 : la commune prend le nom de "Saint-Pierre-de-Trivisy" par décret du 10 août

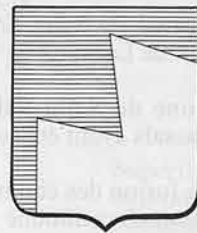
Etymologie

Sénégats viendrait de *senèc* : "vieux, au palais délabré" (*Senegaz*, 1124, HGL, V, 910).

Saint-Pierre est *S. Petrus*, apôtre et premier pape, martyr en l'an 67. *Trivisy* est importé de *Trévisie*, en Italie (*Tervisio*, 1384, EAACL, 163).

Blason

Taillé, émanché d'azur et d'argent (C.O.
p. 730, n° 316.- C.p. 2183).



Bibliographie

Mines antiques, p. 167 ; *Notre-Dame de Tournadous*, BONNET, t. II, p. 447-449.

CABIE (Edmond), *Notes statistiques fournies par le clergé du diocèse d'Albi au XVIIIe siècle*, dans *Albia Christiana*, n° 4, 1896, p. 208, 241.

GLISES DE LA RIVIERE (René), *Noble Arnaud Chiffre, seigneur de Sénégas (XVe et XVIe siècles)*, dans *Revue du Tarn*, n° 133, 1989, p. 81-94.

LODDO (Daniel), *Landou. Armand Landes et Edmond Landes, chansonnier et dernier errant des Monts de Lacaune (Tarn)*, Ferrières, éd. de Poliphile, 1988, 292 p. (avec bibliographie d'articles sur Armand et Edmond Landes).

Mémoire pour des gens que l'on veut empêcher d'aller à la messe, adressé à tous les esprits impartiaux [pour la création d'une église à Roquecave, de préférence à la réfection de l'église Saint-Michel de Léon], Albi, Rodière, 1868, 16 p. + 1 carte.

268. **Saint-Salvi-de-Carcavès** *Sant Salvi de Carcavès*

Habitants : les Saint-Salvigeois (los Sant-Salvinhòls o Sant-Salviòls)

Canton de Vabre

Superficie : 1096 ha

Arrondissement de Castres

Altitude : 750 m

Population : 103 h

Historique

1789 : communauté de Saint-Salvy-de-Carcavès, sénéchaussée de Carcassonne, diocèse d'Albi

paroisse : *Saint-Salvy*

1790 : municipalité de Saint-Salvy-de-Carcavès, canton de Massuguiès (puis de Massals), district de Lacaune

An X : commune de Saint-Salvy-de-Carcavès, canton de Vabre (le canton de Massuguiès-Massals ayant été supprimé), arrondissement de Castres

1838 : projet de fusion des communes de Massuguiès, Saint-Salvi de Carcavès et du hameau de Fraissinel, commune de Lacaze

1972 : projet de rattachement de la commune de Saint-Salvi-de-Carcavès à celle du Masnau-Massuguiès

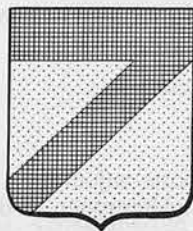
Etymologie et noms de la commune

Le nom vient de *Saint-Salvy* (*Salvius*), évêque d'Albi.

La commission de révision du nom des communes, séance du 20 juin 1961, propose l'appellation officielle de "Saint-Salvi-de-Carcavès" au lieu de "Saint-Salvy-de-Carcavès"

Blason

D'or à un chef-barre de sable (A.O.- m.p.
645, n° 155.- C.p. 2060).



Bibliographie

ESTADIEU, p. 476.

DEPEYROT (Georges), TEITGEN (Jean-François), *Le trésor de Saint-Salvi de Carcavès*, dans *Trésors et émissions monétaires du Languedoc et de Gascogne, XIIIe et XIIIe siècles*, Toulouse, APAMP, 1987.

LAUTIER (Jean), *La statue menhir des Ouvradous, Saint-Salvy de Carcavès, Tarn*, dans *Revue du Tarn*, 1977, p. 493-501.

LAUTIER (Jean), *Le trésor monétaire de Saint-Salvy-de-Carcavès*, dans *Archéologie tarnaise*, n° 5, 1990, p. 107-110.

LAUTIER (Jean), MAURAN (Marie), *Nouvelles découvertes archéologiques dans la commune de Saint-Salvy-de-Carcavès*, dans *Revue du Tarn*, 1983, n° 112, p. 437-444.

269. Saint-Salvy-de-la-Balme *Sant Salvi dels Ròcs*

Habitants : les Saint-Salviols (los Sant-Salviòls)
Canton de Mazamet-Nord-Est
Arrondissement de Castres

Superficie : 1836 ha
Altitude : 614 m
Population : 640 h

Commune créée en 1889 aux dépens de Boissezon.

Historique

La commune de Saint-Salvy-de-la-Balme a été créée par la loi du 22 juin 1889, aux dépens de Boissezon, et rattachée au canton de Mazamet, arrondissement de Castres (déjà en 1857, les habitants de la partie de la commune de Boissezon appelée "Sidoubret" avaient voulu constituer une commune).

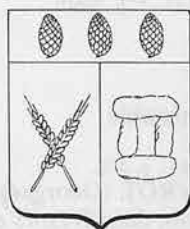
paroisse : *Saint-Salvy*

1973 : la commune de Saint-Salvy-de-la-Balme est rattachée au canton de Mazamet-Nord-Est suite au décret n° 73-675 du 13 juillet 1973 divisant le canton de Mazamet en 2 cantons distincts.

Blason

La commune porte aujourd'hui un blason, créé à une époque indéterminée, et dont les couleurs restent à définir :

Parti, au 1 de ... aux deux épis de blé entrecroisés de ..., au 2 de ... aux quatre rochers de granit de ... posés en rectangle figurant une balme (grotte), au chef de ... chargé de trois pommes de pin de ...



Bibliographie

ALBERT (abbé), *Notice sur la paroisse Saint-Salvy de la Balme*, s.l., 1886, 4 p. dact. (ADT, CC 95⁵).

Quelques détails sur les monuments de Saint-Salvy de la Balme [par le curé], s.l., 1979, 2 p. dact. (ADT, CC 95⁶).

Le gisement filonien de Noailhac - Saint-Salvy (Tarn), Zn (Ag, Ge, Pb, Cd), par F. Foglierini, P. Beziat, F. Tollon, J.C. Chabod, Paris, DGRST, 1980, 44 p., cartes, 2 dépl. (coll. *Gisements français*, fasc. E 6) (BMA, 294 (28) CA F°).



270.

Saint-Sernin-lès-Lavaur Sant Sarnin de La Vaur

Habitants : les Saint-Serninois ou Saint-Sernissois (les Saint-Sernissòls o Sant-Sarninòls)

Canton de Puylaurens
Arrondissement de Castres

Superficie : 421 ha
Altitude : 210 m
Population : 74 h

Historique

1789 : communauté de Saint-Sernin de Montlong, sénéchaussée de Toulouse, diocèse de Lavaur

paroisse : *Saint-Sernin*

1790 : municipalité de Saint-Sernin de Montlong, canton de Cuq-Toulza, district de Lavaur

1790 : la commune passe dans le canton de Puylaurens par arrêté du Conseil général du 2 décembre

An VI : la municipalité de canton de Puylaurens propose de réunir Poudis et Saint-Sernin

An X : commune de Saint-Sernin, canton de Puylaurens, arrondissement de Lavaur

1792 : projet de rattachement des communes d'Appelle, Bertre et Saint-Sernin-lès-Lavaur à celle de Puylaurens

Étymologie et noms de la commune

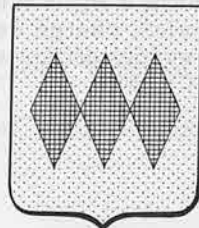
Saint-Sernin vient de *Saint-Sernin*, ou *Saturnin* (*Saturninus*), martyr à Toulouse.

Montlong est "mont long" (*Monte Longo*, 1277, AF, J 315, 99).

L'existence et la date d'un texte officiel fixant l'appellation "Saint-Sernin-lès-Lavaur" sont inconnues. Dans les résultats des recensements publiés dans le *Bulletin des actes administratifs*, elle apparaît en 1876.

Blason

D'or à trois fusées de sable posées en fasce (L.O.- m.p. 758, n° 127.- C.p. 2240).



271. Saint-Sulpice

Sant Sulpici

Habitants : les Saint-Sulpiciens (los Sant-Sulpiçòls)
Canton de Lavaur
Arrondissement de Castres

Superficie : 2399 ha
Altitude : 112 m
Population : 4016 h

Historique

1789 : communauté de Saint-Sulpice, sénéchaussée de Toulouse, diocèse de Toulouse

paroisse : *Saint-Sulpice*

1790 : municipalité de Saint-Sulpice, chef-lieu de canton (comprenant les communes de Giroussens, Lugan, Saint-Jean-de-Rives, Saint-Lieux-lès-Lavaur, Saint-Sulpice et Sénil), district de Lavaur

(La communauté de Saint-Sulpice est détachée du diocèse de Toulouse en échange de Revel, du diocèse de Lavaur, rattaché à la Haute-Garonne).

An X : commune de Saint-Sulpice, canton de Lavaur (Saint-Sulpice ayant cessé d'être chef-lieu de canton), arrondissement de Lavaur

Saint-Sulpice a fait depuis lors plusieurs tentatives de reconstituer un canton : 1849, 1905, etc.

1972 : projet de rattachement des communes de Lugan et Saint-Lieux-lès-Lavaur à celle de Saint-Sulpice

Étymologie


Le nom vient de *Saint-Sulpice* (*S. Sulpicius*), évêque de Bourges, mort en 644.

Blason

D'azur à une cloche d'argent et un chef cousu de gueules, chargé de trois étoiles d'or (armoiries déclarées) (T.D., M.p. 487, n° 373.- C.p. 1864).




De gueules à une cloche d'argent
bataillée de sable, au chef cousu de
France (Gastelier de la Tour).



Bibliographie

Bastides, p. 41, 45 ; GRESLE-BOUIGNOL, p. 118 ; *Eglise*, P. de GORSSE, p. 18 ; *Notaires, paroisses, compoix*, BOURDES, le série, p. 266-273 ; *Notice historique*, COMPAYRE, p. 161-162 ; *Etudes historiques*, COMPAYRE, p. 452-458 [seigneurs, coutumes, antiquités] ; *Ruines du château*, ART ROMAN, p. 196-197 ; ART GOTHIQUE, p. 16, 24, 89, 182.



L'église Saint-Sulpice, litho. d'E. Cabié (ADT, 36 J 134)

BASTIDE (Emile), *Du cimetière de Saint-Sulpice*, Lavaur, Vidal, s.d., 16 p. (ADT, C 407⁸).

BASTIDE (Emile), *M. Roux ou le maire "Seize mai" de Saint-Sulpice*, Toulouse, Vialelle, 1879, 15 p.

CABIE (Edmond), *Abrégés historiques sur le canton de Montastruc (Haute-Garonne) et les communes de Saint-Sulpice et de Lugan (Tarn)*. Notices communales : Saint-Sulpice, Toulouse, Chauvin, 1876, 58 p.

CABIE (Edmond), *Anciennes coutumes de la ville de Saint-Sulpice, autrefois située dans le Toulousain et aujourd'hui dans le Tarn*, Albi, Nouguiès, 1885, VIII-54 p.

(extrait de *Revue du Tarn*, t. V, 1885, hors pag.).

CABIE (Edmond), *Anciennes peintures d'une chapelle de l'église de Saint-Sulpice*, dans *Revue du Tarn*, t. VIII, 1890-1891, p. 254-256, fig.

CABIE (Edmond), *Deux crucifix byzantins du canton de Lavaur [Saint-Sulpice et Ambres]*, dans *Revue du Tarn*, t. VII, 1890-1891, p. 321-323, fig.

CABIE (Edmond), *Renseignements historiques dus à un notaire de Saint-Sulpice, 1505-1528*, dans *Revue du Tarn*, t. VII, 1888-1889, p. 77-78.



Portail de l'église, litho. E. Cabié (ADT, 36 J 134)

CABIE (Edmond), *Un peintre décorateur à Saint-Sulpice en 1530*, dans *Revue du Tarn*, t. VII, 1888-1889, p. 324-328.

CABIE (Edmond), PONTNAU (R.), *Cimetière gaulois découvert à Saint-Sulpice*, dans *Revue du Tarn*, t. XI, 1894, p. 177-194, fig.

CABIE (Edmond), PONTNAU (R.), *Glanures diverses*, dans *Revue du Tarn*, t. I, p. 203 ; t. V, p. 127 ; t. VI, p. 111-112 et 288 ; t. XI, p. 58-60, 292.

Chanson de Saint-Sulpice, dans *Revue du Tarn*, t. III, 1880-1881, p. 245-246.

DELTIL (Antonin), *Saint-Sulpice et ses industries*, dans *L'Illustration économique et financière*. N° spécial : le Tarn, suppl. au n° du 14 juillet 1923, p. 87.

FABRE (Diana), *Le camp d'internement de Saint-Sulpice-La-Pointe*, Albi, Commission départementale pour l'information historique pour la paix, 1987, n.p.

FARENC (Gustave), *Les vestiges romains dans la commune de Saint-Sulpice*, dans *Revue du Tarn*, n° 22, 1961, p. 172-179.

FARENC (Gustave), SOUTOU (A.), *Documents inédits d'E. Cabié sur le champ d'urnes de Gabor (commune de Saint-Sulpice-La-Pointe, Tarn)*, dans *Ogam*, t. XII, fasc. 2-3, 1930, p. 135-157, pl.

LAGRANGE (E.), *Tableau de la situation politique de Saint-Sulpice (Tarn)*, Villemur, Impr. des Ets Brusson jeune, 1914, 110 p.

LAURENS (G.), *Monographie de la ville de Saint-Sulpice*, dans *Albia Christiana*, n° 1, 1893, p. 106-108, 137-139, 228-232, 293-297, 311-314.

PONTNAU (Raymond), *L'écroulement de l'église de Saint-Sulpice de la Pointe (Tarn), recherches sur les causes de cet accident*, Toulouse, Privat, s.d., 21 p., 1 plan h.t.

PRADE (Marcel), *Ponts et viaducs au XIXe siècle. Techniques nouvelles et grandes réalisations françaises [pont de Saint-Wast]*, Poitiers, Brissaud, 1988, p. 152 (ADT, AA 203).

ROSSIGNOL (Elie-Augustin), *Commune de Saint-Sulpice-La-Pointe*, dans *Revue*

du Tarn, t. I, 1876-1877, p. 136-138, 155-158, 167-169, 180-183, 216-218, 231-234, 248-251, 266-270, 280-284, 296-299.

WOLFF (Philippe), *Saint-Sulpice-La-Pointe au XIV^e siècle d'après les registres notariaux*, dans *Onzième Congrès d'études de la Fédération des Sociétés académiques et savantes de Languedoc-Pyrénées-Gascogne*, Albi, 1956, p. 17-26.

272. **Saint-Urcisse** *Sant Orsesi*

Habitants : les Saint-Urcissiens (los Sant-Orsesians)

Canton de Salvagnac

Arrondissement d'Albi

Superficie : 1205 ha

Altitude : 225 m

Population : 202 h

Historique

1789 : communauté de Saint-Urcisse, sénéchaussée de Toulouse, diocèse de Montauban

paroisse : *Saint-Urcisse*

1790 : municipalité de Saint-Urcisse, canton de Salvagnac, district de Gaillac

An X : commune de Saint-Urcisse, canton de Salvagnac, arrondissement de Gaillac

1832 : délimitation des communes de Montdurausse, Montgaillard, Saint-Urcisse et Beauvais par ordonnance du 27 novembre. Les enclaves de Fontaussié et de Capet (Beauvais) passent à Montgaillard ; l'enclave de Mercadier et une partie de celle de Perille avec l'église *Notre-Dame du Caire* (Montdurausse) passent à Saint-Urcisse ; l'autre partie de Perille (Montdurausse) et des portions de Saint-Urcisse passent à Montgaillard


1839-1841 : projet de fusion des communes de Montdurausse et Saint-Urcisse

Etymologie

Saint-Urcisse est *S. Ursicinus*, évêque de Cahors, mort en 588 (*Sancto Ursicio*, 1337, HGL, X, 805 ; *S. Sorsizi*, 1348, RT, V, 156).

Blason

D'or coupé de sable, chapé-chaussé de l'un en l'autre (Bas-Montauban. O.- m.p. 743, n° 29.- C.p. 2217).



Bibliographie

Bastides, p. 45 ; *Notre-Dame du Cayré*, BONNET, t. III, p. 159-161.
Croix et pieta de Castanet, dans *Revue du Tarn*, t. VIII, p. 97.
ROSSIGNOL (Elie-Augustin), *Monographies communales ou étude statistique, historique et monumentale du département du Tarn, arrondissement de Gaillac*, Paris, E. Dentu, Toulouse, Delboy, Albi, Chaillol, 1866, t. IV, p. 28-34 (ADT. C 824).
VIVIES (Bertrand de), *La "Saint-Urcissaine, Journal d'Albigeois". Un journal de campagne sous la Restauration*, dans *Revue du Tarn*, n° 129, 1988, p. 123-141.

246. Sainte-Cécile-du-Cayrou *Santa Ceselha del Cairon*

Habitants : les Cayrousiens ou Cayrousois (los Cairogòls o Cairossòls)
Canton de Castelnau-de-Montmiral Superficie : 795 ha
Arrondissement d'Albi Altitude : 305 m
Population : 175 h

Commune créée en 1790 à partir des municipalités de Rouyre et de Lamotte-Panenque, et d'une partie de Montmiral.

Historique

1789 : communautés de Rouyre et de Lamotte-Panenque, sénéchaussée de Toulouse, diocèse d'Albi

paroisses : pour Rouyre, *Sainte-Cécile du Cayrou*

1790 : municipalités de Rouyre et de Lamotte, canton de Castelnau-de-Montmiral, district de Gaillac

1790, 11 décembre : conformément au vœu des paroissiens, création de la municipalité de Sainte-Cécile du Cayrou à partir des municipalités de Rouyre et Lamotte, et d'une partie de celle de Montmiral (le mas de Bausac), correspondant au territoire de cette paroisse, par délibération du Conseil du département (L 80, n° 104-105, L 93).

An X : commune de Sainte-Cécile-du-Cayrou, canton de Castelnau-de-Montmiral, arrondissement de Gaillac

paroisse : *Sainte-Cécile du Cayrou*

Etymologie

Cayrou évoque certainement un dolmen ; *Sainte-Cécile*, vierge et martyre à Rome en 230.

Lamothe vient de l'occitan *mòta* : "butte naturelle ou artificielle".

Rouyre vient du mot occitan *roire*, signifiant "rouvre" (*Roire*, 1182, CTV, 51).

Il n'y a pas d'agglomération du nom de Sainte-Cécile-du-Cayrou ; la mairie est près de Rouyre.

Bibliographie

ROSSIGNOL (Elie-Augustin), *Monographies communales ou étude statistique, historique et monumentale du département du Tarn, 1ère partie : arrondissement de Gaillac*, t. III, Paris, E. Dentu, Toulouse, Delboy, Albi, Chaillol, 1865, p. 354-356 (ADT, C 82³).

VINCQ (Jean-Louis), *Grands traits de l'évolution des structures agraires dans le canton de Castelnau-de-Montmiral depuis la fin de l'ancien régime [à partir de l'exemple de Sainte-Cécile du Cayrou]*, dans *Revue du Tarn*, 1981, n° 101, p. 97-125.

326. **Sainte-Croix** *Santa Crotz*

Habitants : pas de nom
Canton d'Albi-Nord-Est
Arrondissement d'Albi

Superficie : 722 ha
Altitude : 225 m
Population : 249 h

Commune créée aux dépens de Castelnau-de-Lévis en 1950.

Historique

Sainte-Croix fut d'abord paroisse faisant partie de la commune de Castelnaud-de-Lévis. Elle était dédiée à Saint-Benoît.

1950 : l'arrêté préfectoral du 4 avril (J.O. du 11-5-1950) érige en commune distincte la paroisse de Sainte-Croix après son détachement de la commune de Castelnaud-de-Lévis.

1973 : la commune de Sainte-Croix est rattachée au canton d'Albi-Nord suite au décret n° 73-675 du 13 juillet 1973 divisant le canton d'Albi en 3 cantons distincts.

1984 : la commune de Sainte-Croix est rattachée au canton d'Albi-Nord-Ouest suite au décret n° 84-1238 du 24 décembre 1984 divisant le canton d'Albi-Nord en 2 cantons distincts.

Bibliographie

LAUTIER (Jean), *Les fosses à offrande de Queye*, dans *CHTONIA*, n° 1, 1963, p. 99-104.

P.V. des séances du Conseil général, 22 décembre 1950, p. 146-156.

Voir aussi Castelnaud-de-Lévis.

249. **Sainte-Gemme** *Santa Gèma*

Habitants : les Sainte-Gemmois (los Santa-Gemòls)
Canton de Pampelonne
Arrondissement d'Albi

Superficie : 2016 ha
Altitude : 344 m
Population : 751 h

Historique

1789 : communauté de Sainte-Gemme, sénéchaussée de Toulouse, diocèse d'Albi
paroisses : *Saint-Cyric*, *Saint-Jacques de Vers*

1790 : municipalité de Sainte-Gemme, canton de Pampelonne, district d'Albi

1790 : Sainte-Gemme passe dans le canton de Carmaux, créé par arrêté du Conseil général du 2 décembre

An X : commune de Sainte-Gemme, canton de Monestiès (arrêté du 7 frimaire), puis de Pampelonne (arrêté du 9 pluviôse), arrondissement d'Albi

1834 : ordonnance du 8 janvier 1834 qui distrait l'enclave de Calmon de la commune de Pampelonne pour la réunir à Sainte-Gemme

1946-1948 : projet de création de commune à Vers, commune de Sainte-Gemme (ADT, 838 W 2).

Etymologie

Il s'agit d'une martyre d'Aquitaine. On trouve aussi ce toponyme dans l'Aude, le Gers et la Gironde.

Blason



De sable à deux lettres capitales S et G d'or, posées en fasce (A.O.- m.p. 643, n° 133.- C.p. 2056).

Bibliographie

CABIE (Edmond), *Etat féodal de la judicature d'Albigeois*, dans *Revue du Tarn*, t. V, 1884-85, p. 207.

CABIE (Edmond), *Les gorges du Viaur*, dans *Revue du Tarn*, 1890-91, p. 18.

P.V. des séances du Conseil général du 27 septembre 1946, p. 228-231.

273. Saïx Sais

Habitants : les Saïxols (los Saissòls)
Canton de Castres-Sud
Arrondissement de Castres

Superficie : 1379 ha
Altitude : 165 m
Population : 2252 h

Historique

1789 : communauté de Saïx, sénéchaussée de Toulouse, diocèse de Lavaur
paroisse : *Saint-André*

1790 : municipalité de Saïx, canton de Castres, district de Castres

An IV : arrêté du 22 floréal fixant à Saïx le chef-lieu du canton rural de Castres

An X : commune de Saïx, canton de Castres, arrondissement de Castres

L'église du Sacré-Coeur de Longuegineste apparaît dans l'Ordo diocésain en 1877.

1973 : la commune de Saïx est rattachée au canton de Castres-Sud suite au décret n° 73-675 du 13 juillet 1973 divisant le canton de Castres en 3 cantons distincts.

Etymologie

Saïx vient de *saxum* : "rocher", en latin (*Saïxo*, 1123, ADT, fonds Carrère, 3, 1 ; *Saxis*, 1384, EACL, 173).

La commission de révision du nom des communes, séance du 20 juin 1961, propose l'appellation officielle de "Saïx" (avec tréma) et non "Saix"

Blasons

D'argent, mantelé d'azur (L.O. p. 754, n° 67. - C.p. 2221).

D'argent à un S de gueules, mantelé d'azur (délibération municipale du 20 décembre 1942).



Ecartelé, aux 1 et 4 d'argent, à un château à trois tours de ... ouvert et maçonné de sable, aux 2 et 3 de ... à la lettre capitale B de ... (blason de l'abbaye de Saint-Benoît, seigneur de Saïx, utilisé par la commune, au moins en 1946).

Bibliographie

ESTADIEU, p. 446 ; GRESLE-BOUIGNOL, p. 118 ; *Notice historique*, COMPAYRE, p. 189-190 ; *Eglise*, P. de GORSSE, p. 26 ; ART GOTHIQUE, p. 34, 52, 74, 126, 330.
BALAROT (Huguette), *La chartreuse de Saïx*, s.l.n.d., 48 p., multigr., 4 ill. en 2 pl., 1 plan dépl. h.t., couv. ill., [1966] (BMA, 1455 (38) CA).

- CEBE (Olivier), *Ecoute la chartreuse pour connaître la vie*, ill. de H. Balarot, Ferrières, Frèrerie de Ferrières, 1982, 45 p. ill. (BMA, 2105 (5) CA).
- Chartreuse de Saïx, juin 1984*, Soual, Société de recherches cartusienne en pays castrais, 1984, VII-59 p. (ADT, C 2739¹⁶).
- FERRAS (Frère Vincent, OSB), *Aperçu historique sur l'ancienne chartreuse de Castres (Notre-Dame de Beauvoir), Saïx, Escoussens, Puichéric...*, Mazamet, Farenc, 1969, 12 p. ill., dans *Sud 81*, n° 14, p. 16-21 (BMA, 125 (24) CA F²).
- FERRAS (Frère Vincent, OSB), *Le bienheureux G. de Ferroglio, frère chartreux (XII ou XIIIe s., dans Revue du Tarn, n° 52, 1968.*
- [GAUTRAND (J.M.A.)], *Les martyrs et les confesseurs de la foi de la chartreuse de Saïx (Tarn)*, Bergerac, Castanet, 1924, 100 p. (ADT, C 324).
- LACGER (Louis de), *La chartreuse de Saïx et son plus récent historien*, dans *Albia Christiana*, t. 11, 1914, p. 113-138.
- RABAUD (Camille), *Notice historique sur la Chartreuse de Saïx et ses deux destructions...*, Paris, Fischbacher, 1913, 56 p.
- VIALA (Gui), *Histoire et histoires de Saïx, des origines à nos jours*, Castres, Société culturelle du pays castrais, 1984, 105 p. (ADT, U 167 et C 3112).

274. Saliès Saliès

Habitants : les Saliéssois (les Saliessòls)

Canton d'Albi-Sud

Arrondissement d'Albi

Superficie : 355 ha

Altitude : 241 m

Population : 366 h

Historique

1789 : communauté de Saliès, sénéchaussée de Carcassonne, diocèse d'Albi
paroisse : *Notre-Dame de Saliès*

1790 : municipalité de Saliès, canton d'Albi, district d'Albi

An IV : arrêté du 22 floréal fixant à Saliès le chef-lieu du canton rural d'Albi

An X : commune de Saliès, canton d'Albi, arrondissement d'Albi

1835 : projet préfectoral de fusion avec Carlus

1972 : projet de rattachement de la commune de Saliès à Carlus

1973 : la commune de Saliès est rattachée au canton d'Albi-Sud suite au décret n° 73-675 du 13 juillet 1973 divisant le canton d'Albi en 3 cantons distincts.

Etymologie

Saliès doit venir de *sala* : "demeure seigneuriale" en latin ou en occitan (*Saliers*, 1270, AHG, fonds de Malte-Rayssac, 303).

Bibliographie

JOLIBOIS (Emile), *Notices historiques sur les communes du département : Saliès*, dans *Annuaire du Tarn*, 1874, p. 355-356.

JOLIBOIS (Emile), *Saliès et Le Séquestre*, dans *Revue du Tarn*, t. IV, 1882-83, p. 207-208.

JOLIBOIS (Emile), *Les derniers seigneurs de Saliès*, dans *Revue du Tarn*, t. VI, 1886-87, p. 87-90.

275. Salles *Salas*

Habitants : les Sallois (los Salòls o Salencs)
Canton de Monestiés
Arrondissement d'Albi

Superficie : 819 ha
Altitude : 192 m
Population : 207 h

Historique

1789 : communauté de Salles, sénéchaussée de Toulouse, diocèse d'Albi
paroisse : *Saint-Sauveur*

1790 : municipalité de Salles, canton de Monestiés, district d'Albi

An X : commune de Salles, canton de Monestiés, arrondissement d'Albi

Etymologie

Salles vient de *sala* : "demeure seigneuriale" en latin ou en occitan (*Salas*, 972, RT, 1900, 181).

Bibliographie

Eglise, ART ROMAN, p. 160-162 ; CROZES, p. 27 ; ROQUES, p. 446-449 ; *Eglise Saint-Sauveur*, P. de GORSSE, p. 30.

ALLEGRE (Victor), *Promenade archéologique dans l'ombre de Combefa : vieilles églises Saint-Pierre de Monestiés, Saint-Sauveur de Salles, Saint-Victor de Virac et Saint-Hippolyte*, dans *Revue du Tarn*, 1963, p. 281-301.

BUGAREL (Jean), *L'aventure au bout du soulier, de Livers-Cazelles à Salles-sur-Cérou*, dans *Aro Cal*, n° 16, 1982, p. 24-31.

CABIE (Edmond), *Etat féodal de la judicature d'Albigeois*, dans *Revue du Tarn*, t. IV, 1886-1887, p. 29-30.

Conseil général du Tarn, Service du patrimoine culturel et Conservation des antiquités et objets d'art, *Objets d'art sacré des cantons de Carmaux et de Monestiés*, Albi, Archives et Patrimoine, 1989, 36 p.

LUCAS (G.), *Dans le nord du département : Monestiés, Le Ségur, Laparrouquial, Lacapelle-Ségalar, Bournazel, Campes, Saint-Marcel, Salles-sur-Cérou*, dans *Aro Cal*, n° 31, 1986, p. 47-51.

SANGOUARD (Antoinette et Jacques), *La statue de l'Espérance de Salles, fin XVe - début XVIe siècle*, dans *Revue du Tarn*, 1978, n° 91, p. 527-533.

276. Salvagnac Salvanhac

Habitants : les Salvagnacois (los Salvanhagòls)

Chef-lieu de canton

Arrondissement d'Albi

Superficie : 3341 ha

Altitude : 234 m

Population : 817 h

Historique

1789 : communauté de Salvagnac, sénéchaussée de Toulouse, diocèse civil d'Albi
paroisses : a) diocèse d'Albi : *Notre-Dame de Salvagnac, Saint-Pierre de Messenac, Saint-Jean-Baptiste de Gourguillac, Saint-Martin de la*

Cesquière, Saint-Julien le Vieux (sur Puycelsi) ; b) diocèse de Montauban ;
 Saint-Jacques de Labouisse, Saint-Corneille de Saint-Angel et son annexe
 Saint-Barthélemy (de Souleiroune, d'après Arch. comm. de Salvagnac, GG
 7)



1790 : municipalité de Salvagnac, chef-lieu de canton (comprenant les communes de Beauvais (ou Sainte-Catherine), Larouquette, Lasclottes, Montdurausse, Montgaillard, Montvalen, Saint-Urcisse, Salvagnac, Tauriac, Vilette), district de Gaillac

1790 : Lasclottes passe du canton de Salvagnac au canton de Puycelsi par arrêté du Conseil général du 26 novembre

An X : commune de Salvagnac, chef-lieu de canton (comprenant les communes de Beauvais, Larouquette, Montdurausse, Montgaillard, Montvalen, Saint-Urcisse, Salvagnac, Tauriac, Vilette), arrondissement de Gaillac
 paroisses : Notre-Dame de Salvagnac, Saint-Corneille de Saint-Angel, Saint-Pierre de Messenac

1814 : décret du 22 janvier faisant passer la commune de Lasclottes du canton de Castelnaud-de-Montmiral à celui de Salvagnac

La paroisse Saint-Martin de la Cesquière est rétablie le 3 juillet 1843.

Etymologie

Salvagnac est formé sur le nom de personne romain *Silvanius*, dérivé de *Sivanus* (*Selvaniaco*, vers 972, RT, 1900, 181).

Blason

D'azur à une tour crénelée de 4 créneaux d'argent, au chef de gueules chargé d'une croix de Toulouse d'or (mairie d'Albi).



Bibliographie

Notaires, divers, BOURDES, 1e série, p. 174-240 ; *Notice historique*, COMPAYRE, p. 131-133 ; *Etudes historiques*, COMPAYRE, p. 420-421, 562 [seigneurs] ; *Château de Saint-Urcisse*, ROY, p. 27-30 ; *Notre-Dame de Salvagnac*, BONNET, t. III, p. 137-155.

DELMAS (Jean), *Techniques traditionnelles de la farine et du vent. Les moulins à vent de La Bouysse (Salvagnac) et La Prune (Rabastens)*, dans *B.S.S.A.B.L.T.*, 1969, p. 244-306.

FABRIES (Roger), *La chapelle de la Bouysse (Salvagnac)*, dans *Revue du Tarn*, 1982, n° 107, p. 417-423.

Glanures historiques, dans *Revue du Tarn : Acquisition de la baronnie, 1713*, t. II, p. 64 ; *Démolition du château, 1587*, t. II, p. 276 ; *Prise de Salvagnac en 1586*, t. III, p. 63 ; *Prieuré, 1613*, t. IV, p. 47 ; *Inventaire du château de Salvagnac en 1606 par Forestié*, t. XI, p. 121-135, fig. ; *Liste des lieux-dits d'après un registre de 1564*, t. XVI, p. 160.

Jutjomen de Canard. Tribunal carniboro séent a Salvagnac. Jutjomen de Canard rendut per la Cabalcado de 1842, Toulouse, Lagarrigue, 1842, 13 p. (BMA, 261 (3) C.A.).

LAUTIER (Jean), *Le silo de La Terragnié*, dans *Archéologie tarnaise*, n° 2, p. 77-81.

MURAT (abbé), *L'émeute de Salvagnac*, dans *L'Echo de Rabastens*, n° 34, oct. 1956, p. 3-6.

ROSSIGNOL (Elie-Augustin), *Monographies communales ou étude statistique, historique et monumentale du département du Tarn ; 1ère partie : arrondissement de Gaillac*, t. IV, Paris, E. Dentu, Toulouse, Delboy, Albi, Chaillol, 1866, p. 4-25 (ADT, C 82⁴).

TOULOUSE-LAUTREC (comte de), *Salvagnac*, dans *Revue du Tarn*, 1887, t. VI, p. 59-60.

VAISSE-CIBIEL (Emile), *Une émeute de paysans sous la Terreur (épisode de l'an II)*, Toulouse, Bonnal et Gibrac, 1864, 27 p. (BMA, 259 (47) C.A.).

277. Saussenac

Saussenac

Habitants : les Saussenacois (los Saussenagòs)
Canton de Valdériès
Arrondissement d'Albi

Superficie : 1739 ha
Altitude : 400 m
Population : 337 h

Historique

1789 : communauté de Saussenac, sénéchaussée de Toulouse, diocèse d'Albi
paroisses : *Saint-Eusèbe, Saint-Barthélemy du Puy-Saint-Georges*

1790 : municipalité de Saussenac, canton de Valdériès, district d'Albi

An X : commune de Saussenac, canton de Valdériès, arrondissement d'Albi
paroisse : *Saint-Eusèbe*

1811 : décret du 10 février portant délimitation des communes de Saussenac, Andouque, Arthès et Lescure : l'enclave d'Andouque dans Saussenac (les Tabernes, Combedoumergues) est supprimée ; la partie sud de cette enclave passe à Arthès, ainsi que le hameau du Serayet-bas, qui faisait partie de Saussenac

Remarque

L'église primitive de Saussenac était à Bourris. La chapelle du village, dédiée initialement à Saint-Fabien et Saint-Sébastien, la remplace dans le courant du XVIIIe siècle.

Il faut citer également l'église Saint-Pierre de Magrin, disparue vers le XVIe siècle, annexe avec Saint-Etienne de Mascle (Lescure, puis Valdériès) de Saint-Martin de Bésellé (Lescure).

Etymologie

Saussenac vient du nom de personne romain *Celsinus* (*Sausenac*, 1260, DPCT, 141).

Blason

D'azur à un pairle d'argent (A.O.- p. 642, n° 127, C.p. 2055).



Bibliographie

Eglise, P. de GORSSE, p. 10.

BESOMBES (Albert), *Autour du Puy-Saint-Georges : le canton de Valdériès*, Valdériès, Association Centre d'animation socio-culturel et sportif de Valdériès, 1989, 268 p.

BEZIAT (Adrien), *La Longagne de Saussenac*, Albi, l'auteur, 1978, dact., 9 p.

CABIE (Edmond), *Etat féodal de la judicature d'Albigeois*, dans *Revue du Tarn*, t. III, 1880-1881, p. 318-319.

Fouilles au Puy-Saint-Georges (dolmen et cimetière du moyen-âge), dans *Revue du Tarn*, t. IV, 1882-1883, p. 129.

JALBY (Robert), *Archéologie médiévale. Eléments de bibliographie et pièces d'archives*, s.l., l'auteur, 1987, n.p. (BMA, 365 (17) C.A. F°).

LAUTIER (Jean), *L'archéologie du nord-est du Tarn*, dans *Revue du Tarn*, 1964, p. 177-185.

NEGRE (Ernest), *Du nouveau sur Bouris*, dans *Revue du Tarn*, n° 126, 1987, p. 275-276.

278. Sauveterre Salvaterra

Habitants : (los Sauveterròls)
Canton de Saint-Amans-Soult
Arrondissement de Castres

Superficie : 1201 ha
Altitude : 301 m
Population : 148 h

Historique

1789 : communauté de Sauveterre, sénéchaussée de Castres, diocèse de Castres
paroisse : *Sainte-Croix*

1790 : municipalité de Sauveterre, canton de Saint-Amans, district de Castres

An X : commune de Sauveterre, canton de Saint-Amans, arrondissement de Castres

1835-1839 : projet de démembrement de la commune, qui aurait été partagée entre Lacabarède et Saint-Amans-Labastide (ADT, IX M³ 110).

Etymologie

C'est une *sauveté* fondée par l'Eglise vers le XIIe siècle (*Salva Terra*, 1277, AN, J 315, 99).

Blason

D'azur à deux bandes d'argent et un chef de même (C.O., p. 724, n° 261.- C.p. 2187).



Bibliographie

ESTADIEU, p. 474.

CALVET (Jean), *Histoire de la ville de Saint-Amans*, Castres-Paris, 1887, p. 268-270.

[GAUTRAND (abbé J.)], *Labastide-Rouairoux, Albine, Lacabarède, Sauveterre, Le Vintrou*, Labastide-Rouairoux, 1930, p. 110-115.



Château de Sauveterre, extrait du plan terrier du marquisat de Caylus (Rouairoux), XVIIIe siècle (ADT, 1 J 494)

279. **La Sauzière-Saint-Jean** *La Sausièra e Sant Joan*

Habitants : les Sauzierains ou Sauzerais ; les Saint-Jeannais (los Sauserencs o Sauseròls ; los Sant-Joanencs o Sant-Joanòls)

Canton de Salvagnac
Arrondissement d'Albi

Superficie : 1582 ha
Altitude : 225 m
Population : 241 h

La commune de Lasclottes prend le nom de La Sauzière-Saint-Jean en 1903.

Historique

1789 : communauté de Lasclottes, sénéchaussée de Toulouse, diocèse d'Albi
paroisses : *Saint-Jean de Senespe, Saint-Georges de la Sauzière*

1790 : municipalité de Lasclottes, canton de Salvagnac, district de Gaillac

1790 : la commune passe dans le canton de Puycelsi, par arrêté du Conseil général du 26 novembre

An X : commune de Lasclottes, canton de Puycelsi (arrêté du 7 frimaire), puis de Castelnau-de-Montmiral (arrêté du 9 pluviôse), arrondissement de Gaillac
paroisse : *Saint-Georges de la Sauzière*

1814 : par décret du 22 janvier, la commune passe du canton de Castelnau-de-Montmiral à celui de Salvagnac

La paroisse Saint-Jean de Senespe est rétablie le 7 août 1847.

1891 : projet de division de la commune entre les deux paroisses

1903 : décret du 14 novembre fixant le chef-lieu de la commune à La Sauzière et lui attribuant le nom de "La Sauzière-Saint-Jean".

Etymologie

Lasclottes vient de l'occitan *clòta* : "mare" (*Las Clotas*, XIIIe s., HGL, XII, 166).

La Sauzière vient de l'occitan *sauze* : "saule" (*La Sauzeira*, 1259, DPCT, 4).

Bibliographie

COURNAC (Yolande), *Monographie de la Sauzière Saint-Jean* (à paraître dans la *Revue du Tarn*).

ROSSIGNOL (Elie-Augustin), *Monographies communales ou étude statistique, historique et monumentale du département du Tarn ; 1ère partie : arrondissement de Gaillac*, t. IV, Albi, Chaillol, 1866, p. 25-27 (ADT, C 82^A).

P.V. du Conseil général, session d'août 1891, p. 166-167, 645-647.

280. Le Ségur Lo Segur

Habitants : les Séguriens (los Segurats)

Canton de Monestiés

Arrondissement d'Albi

Superficie : 1891 ha

Altitude : 368 m

Population : 283 h

Le Ségur a absorbé d'abord Le Suech (en 1827) puis Raucoules (en 1844).

Historique

1789 : communautés du Ségur, du Suech et de Raucoules, sénéchaussée de Toulouse, diocèse d'Albi

paroisses : *Saint-Pierre du Ségur*, *Saint-Vincent du Suech*. Raucoules dépend de Notre-Dame de Laparrouquial.

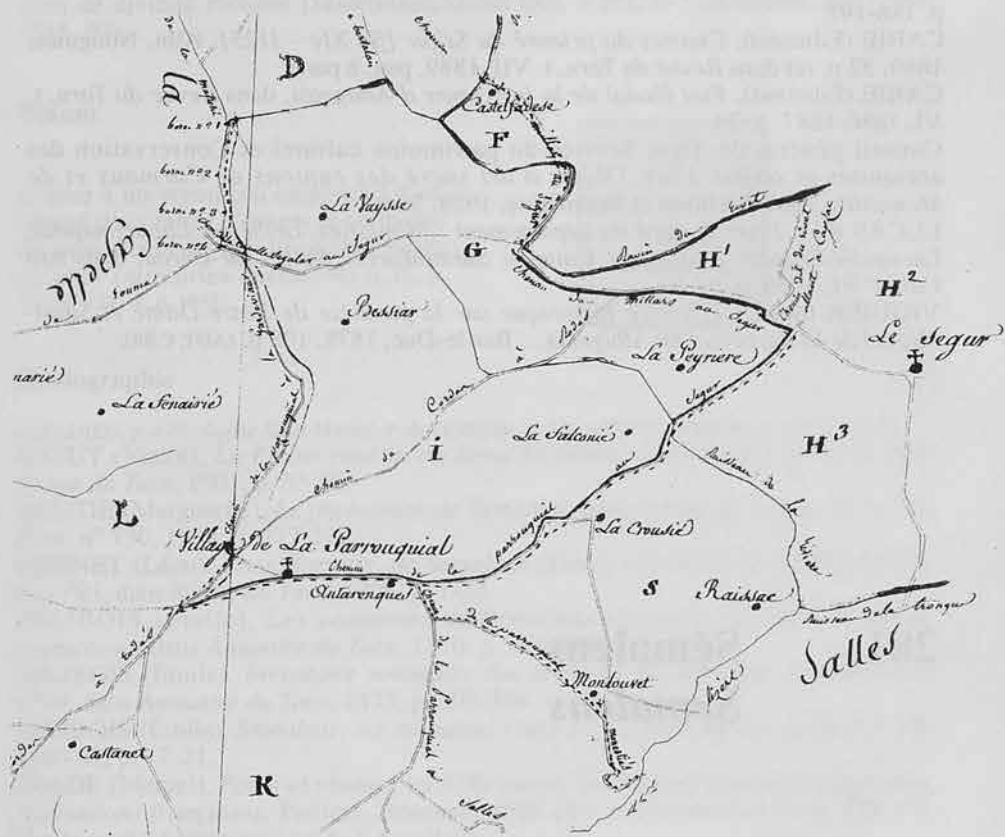
1790 : municipalités du Ségur et du Suech, canton de Monestiés, district d'Albi
municipalité de Raucoules, canton de Montirat, district d'Albi

An X : comunes du Ségur, du Suech et de Raucoules, canton de Monestiés, arrondissement d'Albi

Nota : Raucoules est placée dans le canton de Montirat par l'arrêté du 7 frimaire an X, puis passe dans le canton de Monestiés avec l'arrêté du 9 pluviôse an X qui supprime le canton de Montirat

1812 : ordonnance du 22 février délimitant Laparrouquial, Saint-Marcel-et-Saint-Martial, Le Ségur, Raucoules et Campes : Le Ségur cède à Laparrouquial une portion de territoire le long du chemin dit "Roume" (de Bournazel au Ségur) avec le hameau de La Vaysse. Le Ségur prend sur Saint-Marcel une portion de territoire

avec les hameaux de La Crouzié, Rayssac, Mont-Loubet. Raucoules cède un petit territoire à Laparrouquial (sud du hameau de Castelfadèze).



Les communes du Ségur, de Laparrouquial et de Saint-Marcel avant les rectifications cadastrales de 1812 : les parties marquées G et H' appartenait au Ségur, D et L à Laparrouquial, I, S et K à Saint-Marcel et F à Raucoules (ADT, IX M³ 79)

1812 : ordonnance du 28 mai délimitant Le Ségur et Le Suech. Le Suech cède ses enclaves de La Bissardié et de Saint-Julia.

1827 : ordonnance du 27 avril réunissant les deux communes du Ségur et du Suech

1844 : ordonnance du 30 décembre réunissant Le-Ségur-et-Suech à Raucoules

Etymologie

Segur signifie "sûr" en occitan (*Securus*, 1058-1061, CS ; *del Segur*, vers 1105, ACLP, 11, 1).

Bibliographie

AGUIE (Jean Lucien), *Le surgélateur collectif du Ségur*, dans *Revue du Tarn*, 1964, p. 186-191.

CABIE (Edmond), *Chartes du prieuré du Ségur [fin XIe - 1125]*, Albi, Nouguiès, 1889, 37 p. (et dans *Revue du Tarn*, t. VII, 1889, pag. à part).

CABIE (Edmond), *Etat féodal de la judicature d'Albigeois*, dans *Revue du Tarn*, t. VI, 1886-1887, p. 30.

Conseil général du Tarn, Service du patrimoine culturel et Conservation des antiquités et objets d'art, *Objets d'art sacré des cantons de Carmaux et de Monestiés*, Albi, Archives et Patrimoine, 1989, 36 p.

LUCAS (G.), *Dans le nord du département : Monestiés, Le Ségur, Laparrouquial, Lacapelle-Ségalar, Bournazel, Campes, Saint-Marcel, Salles-sur-Cérou*, dans *Aro Cal*, n° 31, 1986, p. 47-51.

VIGUIER (abbé J.), *Notice historique sur la paroisse de Notre-Dame et Saint-Marcel de la Parochial en Albigeois...*, Bar-le-Duc, 1878, 198 p. (ADT, C 88).

281. Sémalens *Semalens*

Habitants : les Sémalensois (los Semalensòls)

Canton de Vielmur

Arrondissement de Castres

Superficie : 1112 ha

Altitude : 160 m

Population : 1412 h

Historique

1789 : communauté de Sémalens, sénéchaussée de Toulouse, diocèse de Lavaur
paroisse : *Saint-Michel*

1790 : municipalité de Sémalens, canton de Vielmur, district de Castres


An X : commune de Sémalens, canton de Vielmur, arrondissement de Castres

Etymologie

Sémalens est un nom d'origine germanique, formé sur le latin *similis* ou sur *Semele*, nom de divinité rhénane (*Semelingus*, début IXe, VSD, 36 ; *Semalenx*, 1277, AF, J315, 99).

Blason

D'azur à un semal [ou comporte] d'or, chargé d'un raisin d'argent et surmonté de trois fleurs de lys du second posés en chef (armoiries déclarées) (L.D., p. 563, n° 114.- C.p. 1948).



Bibliographie

- ESTADIEU, p. 479 ; *Eglise Saint-Michel*, P. de GORSSE, p. 26 ; ART GOTHIQUE, p. 185, 206, 220.
BATUT (Victor), *La Fenno souldat ou Rosa Alexandrino Barreau...* (poésie), dans *Revue du Tarn*, 1901, p. 55-58.
BOUTIE (Marguerite), *Le pigeonnier de Sémalens, plus jamais ça !*, dans *Revue du Tarn*, n° 130, 1988, p. 277-279.
HENNET (Léon), *Rose Barreau, de Semalens (Tarn), volontaire de la République en 1793*, dans *Revue du Tarn*, 1908, p. 1-22.
JOLIBOIS (Emile), *Les coutumes de Sémalens rédigées en 1477 (texte et traduction)*, dans *Annuaire du Tarn*, 1870, p. 321-329.
JOLIBOIS (Emile), *Inventaire sommaire des archives de Semalens antérieures à 1790*, dans *Annuaire du Tarn*, 1875, p. 303-334.
JOLIBOIS (Emile), *Semalens, ses coutumes (vers 1477)*, dans *Revue du Tarn*, t. III, 1880-81, p. 17-21.
PRADE (Marcel), *Ponts et viaducs au XIXe siècle. Techniques nouvelles et grandes réalisations françaises*, Poitiers, Brissaud, 1988 (*Art et Patrimoine*, 5), p. 149-151 [sur le pont "Antoinette" ou de l'Aguillon].

282.

Senaux *Senaus*

Habitants : les Senaunais (los Senaussòls)
Canton de Lacaune
Arrondissement de Castres

Superficie : 473 ha
Altitude : 600 m
Population : 43 h

Historique

1789 : communauté de SénauX-et-Pomardelle, sénéchaussée de Castres, diocèse de Castres (Pomardelle est une ancienne communauté rattachée à SénauX, enclavée dans Massuguiès)

L'église a été démolie au moment des guerres de religion et les catholiques dépendent de Saint-Pierre de Lacapelle d'Escroux (Gautrand).

1790 : municipalité de SénauX-et-Pomardelle, canton de Viane, district de Lacaune

An X : commune de SénauX, canton de Lacaune (Viane ayant cessé d'être chef-lieu de canton), arrondissement de Castres

1809 : au moment des opérations cadastrales, l'enclave de Pomardelle, Planquet, La Coste qui relevait de SénauX-et-Pomardelle, est incluse dans Massuguiès sans sanction officielle. Ce fait est entériné en 1821 (IX M³ 59).

1961 : la commission de révision du nom des communes, séance du 20 juin, propose l'appellation officielle de "SénauX" (sans accent) et non "Sénaux"

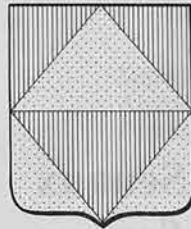
1972 : projet de rattachement des communes de SénauX et d'Escroux à celle de Viane

Etymologie

SénauX vient du nom de personne romain *Senaldus*.

Blason

D'or coupé de gueules, chapé, chaussé de l'un en l'autre (C.O.- m.p. 727, n° 290.- C.p. 2191).



Bibliographie

ESTADIEU, p. 457-458.

BERAIL (Hubert de), *La famille de Bérail et le fief de SénauX au XVI^e siècle*, dans *B.S.S.A.B.L.T.*, t. XXXII, 1973, p. 742-744.

GAUTRAND (J.M.A.), *Histoire de Lacaune (Tarn)*, Bergerac, 1902, p. 11-14 du supplément.

283. Senouillac Senolhac

Habitants : les Sénouillacois (los Senolhagòls)
Canton de Gaillac
Arrondissement d'Albi

Superficie : 1501 ha
Altitude : 216 m
Population : 788 h

Historique

1789 : communauté de Senouillac, sénéchaussée de Toulouse, diocèse d'Albi
paroisses : *Saint-Pierre de Senouillac, Saint-Martin de Mauriac*

1790 : municipalité de Senouillac, canton de Gaillac, district de Gaillac

An X : commune de Senouillac, canton de Gaillac, arrondissement de Gaillac

1827 : ordonnance du 15 août portant délimitation entre Fayssac et Senouillac : le hameau de Roques passe à Fayssac

Remarque

La seigneurie de Lagarrigue, au sud-ouest de la commune, relevait de la paroisse de *Saint-Maurice de Candastre*, commune de Gaillac.

Etymologie

Senouillac vient du nom de personne romain *Cellio* (*Seillonac*, 1229, Doat, 113, 22 ; *Selhonac*, 1259, DPCT, 56. L'inversion du *n* et du *lh* se fait vers le XVII^e siècle).

Blason

D'argent à une billette de sable (A.O., p. 660, n° 292.- C.p. 2034).






De gueules à la croix de Toulouse d'or chargé au centre de l'écu de Gaillac ancien (délibération du 10 novembre 1962).

Bibliographie

- Château de Mauriac*, ROY, p. 30.
BARTHES (abbé G.), *Le château et les seigneurs de Linardié*, dans *B.S.S.A.B.L.T.*, t. XXVI, 1966, p. 699-717.
BARTHES (abbé G.), *Le Fort de Mauriac*, dans *B.S.S.A.B.L.T.*, t. XXXIV, 1975-76, p. 235-249.
BRIEUSSEL (colonel), *Trois anciens châteaux de l'Albigeois : Rayssac, Poulan et Saint-Martial*, dans *B.S.S.A.B.L.T.*, t. I, 1921, p. 141-146.
BRIEUSSEL (colonel), *Le château de Mauriac*, dans *B.S.S.A.B.L.T.*, t. I, 1924, p. 324-327, 1 plan.



Le château de Mauriac, extrait de l'ouvrage de E.-A. Rossignol ci-après, p. 134

- CABIE (Edmond), *Actes de l'évêché et du chapitre cathédral d'Albi* (R.G. de Penne délaisse les dîmes de Mauriac, 1269), dans *Albia Christiana*, t. VII, 1899, p. 157-158.
CURIE-SEIMBRES (Lucienne), *Matinée d'automne au château de Mauriac (XVe siècle) à Senouillac (Tarn)*, dans *Vieilles maisons françaises*, n° 33, juill. 1967, p. 29-31.

ROSSIGNOL (Elie-Augustin), *Monographies communales ou étude statistique, historique et monumentale du département du Tarn ; 1ère partie : arrondissement de Gaillac*, t. II, Paris, E. Dentu, Toulouse, Delboy, Albi, Chaillol, 1864, p. 126-134 (ADT, C 82²).

284. Le Séquestre Lo Sequèstre

Habitants : les Séquestrois (los Sequestreses)
Canton d'Albi-Sud
Arrondissement d'Albi

Superficie : 542 ha
Altitude : 175 m
Population : 634 h

Historique

1789 : communauté du Séquestre, sénéchaussée de Carcassonne, diocèse d'Albi

1790 : municipalité du Séquestre, canton d'Albi, district d'Albi

An X : commune du Séquestre, canton d'Albi, arrondissement d'Albi

1810 : délimitations des communes d'Albi, Maussans et Le Séquestre par décrets du 11 avril et 5 juin (suppression de l'enclave de Dauzard du Séquestre dans Maussans)

1834-1835, 1846, 1854-1856, 1972 : projets de rattachement de la commune du Séquestre à celle d'Albi

1973 : la commune de Saliès est rattachée au canton d'Albi-Sud suite au décret n° 73-675 du 13 juillet 1973 divisant le canton d'Albi en 3 cantons distincts.

Remarque

La commune relève de la paroisse de *Notre-Dame de Fonlabour*.

Etymologie

Le Séquestre est une portion de l'ancienne communauté du Castelveiel qui avait été séquestrée, confisquée par le Roi (*Sequestrum regis*, XIVe s., A.M. 1922, 286).

Bibliographie

JOLIBOIS (Emile), *Le Séquestre*, dans *Annuaire du Tarn*, 1874, p. 357, et dans *Revue du Tarn*, 1882-1883, t. IV, p. 207-208.

285. Sérénac *Serenac*

Habitants : les Sérénacois (los Serenagòls)
Canton de Valdériès
Arrondissement d'Albi

Superficie : 1702 ha
Altitude : 380 m
Population : 331 h

Historique

1789 : communauté de Sérénac, sénéchaussée de Toulouse, diocèse d'Albi
paroisse : *Saint-Pierre*

1790 : municipalité de Sérénac, canton de Valdériès, district d'Albi

An X : commune de Sérénac, canton de Valdériès, arrondissement d'Albi

1972 : projet de rattachement de la commune de Crespinet à Sérénac

Etymologie

Sérénac vient du nom de personne romain *Serenus* (*Serenaco*, 1261, DPCT, 110).

Blason

D'argent à trois fasces d'azur (le registre où les armoiries sont blasonnées porte : "d'argent à trois trèfles d'azur") (A.O., p. 665, n° 355.- C.p. 2093).





Tranché d'azur et d'argent, l'azur chargé d'un canton aux armes du Carmel, mouvant de l'angle sénestre, accompagné d'une cloche d'argent (rappelant l'ermitage des Carmes), l'argent chargé d'un tertre de sinople couronné d'un sapin de même (qui rappelle la forêt de Sérénac) et baigné d'une onde d'argent ombrée d'azur mouvant de la pointe de l'écu, au chef d'azur soutenu d'un filet d'argent et chargé d'un soleil d'or (délibération municipale du 28 mars 1965).

Bibliographie

BESOMBES (Albert), *Autour du Puy-Saint-Georges. Le canton de Valdériès*, Valdériès, Association Centre d'animation socio-culturel et sportif de Valdériès, 1989, 268 p.

CABIE (Edmond), *Etat féodal de la judicature d'Albigeois*, dans *Revue du Tarn*, t. III, 1880-81, p. 319.

286. Servières Servières

Habitants : Les Servessois (los Serviessòls)

Canton de Vielmur

Arrondissement de Castres

Superficie : 1280 ha

Altitude : 140 m

Population : 365 h

Historique

1789 : communauté de Servières, diocèse de Castres, sénéchaussée de Castres
paroisse : *Saint-Jean*

1790 : municipalité de Servières, canton de Vielmur, district de Castres

An X : commune de Servières, canton de Vielmur, arrondissement de Castres

1830 : ordonnance du 3 février portant délimitation entre Lautrec, Puycalvel et Servières (l'enclave de Lafret, près de Damiatte, qui faisait partie de Lautrec, est partagée entre Servières et Puycalvel)

Remarque

Le compte de la décime levée en 1457, publié dans de Lacger, p. 355, cite *Serviès et Rousious (Rectoria ecclesie de Servianis et de Rousious)*. Rousieux est au nord-est de la commune.

Etymologie

Serviès vient du nom de personne romain *Servanius* ou *Cervanius* (*Cerviano*, début IXe s., VSD, 34 ; *Cervias*, 1165, ACLP, 105, 7 ; *Servianis*, 1358 et 1457, EAEL, 240, 355).

L'arrêté du 3 ventôse an X écrit "Serviés" avec un accent aigu.

Blason

D'argent à une jumelle de sable (C.O. p. 740, n° 415.- C.p. 2212).



Bibliographie

ESTADIEU, p. 479-480.

BEZIAT (Adrien), *Commune de Serviès (Tarn), notes*, Albi, l'auteur, 1982, 15 f° manuscrits (BMA, 230 (34) C.A. F°).

BOURGES (abbé J.), *Un maire contre son curé. Histoire des temps modernes*, Albi, Imp. de la Croix du Tarn, 1899, 319 p.

COUZINIE (abbé J.P.), *Dictionnaire de la langue romano-castraise et des contrées limitrophes*, Castres, Cantié et Rey, 1850, XII-563 p.

Ecole publique de Serviès, *Racontons notre village d'autrefois. 250 ans d'histoire de Serviès*, Serviès, école publique, 1989, 187 p.

JALBY (Robert), *Archéologie médiévale : éléments de bibliographie et pièces d'archives*, s.l., l'auteur, 1987, n.p. (BMA, 365 (17) C.A. F°).



L'enclave de Lafret appartenant à Lautrec, partagée en 1830 entre Serviès et Puycalvel (ADT, IX M³ 52)

287. **Sieurac** *Siurac*

Habitants : les Sieuracois (los Siuracòls)
Canton de Réalmont
Arrondissement d'Albi

Superficie : 872 ha
Altitude : 240 m
Population : 162 h

Historique

1789 : communauté de Sieurac, sénéchaussée de Castres, diocèse d'Albi
paroisses : *Saint-Géraud de Sieurac, Saint-Jacques de Vitrac*

1790 : municipalité de Sieurac, canton de Lombers, district d'Albi

An X : commune de Sieurac, canton de Réalmont (Lombers ayant cessé d'être chef-lieu de canton), arrondissement d'Albi
paroisse : *Saint-Géraud de Sieurac*

1834-1838 : les habitants de la section H 2 de Lombers, qui dépendent de la paroisse de Sieurac (hameaux de Loulmié, La Viaule, Aussendes, Peyrié, Le Camp) demandent à être rattachés à la commune de Sieurac.


1835-1839 : projets de réunion de Laboutarié avec Sieurac ou avec Montdragon ; le chef-lieu serait à Laboutarié, au Pont-Vieux (IX M¹ 3 et IX M³ 47).

Etymologie

Sieurac vient du nom de personne romain *Severus* (*Sioraco*, 1382, EACL, 140).

Blason

D'argent à un tourteau de sable (A.O., p. 652, n° 221.- C.p. 2071).



Bibliographie

Inventaire archéologique, G. FABRE, p. 262-275.
THOMAS (abbé Emile), *Histoire de Sieurac, canton de Réalmont (Tarn)*, s.l.n.d., dactyl., paginé 82-169 (ADT, C 366).

288. Sorèze

Sorese

Habitants : les Soréziens (les Soresians)
 Canton de Dourgne
 Arrondissement de Castres

Superficie : 4164 ha
 Altitude : 272 m
 Population : 1834 h

Historique

1789 : communauté de Sorèze, sénéchaussée de Lauragais, diocèse de Lavaur
 paroisses : *Notre-Dame de la Paix, Saint-Ferréol*

1790 : municipalité de Sorèze, chef-lieu de canton (comprenant les communes d'Arfons, Belleserre, Cahuzac, Les Cammazes, Durfort, Engarravaques, Gandels, Lagardiolle, Las Touzeilles, Paleville, Saint-Amancet), district de Castres

An X : commune de Sorèze, canton de Dourgne, arrondissement de Castres
 paroisse : *Notre-Dame de la Paix*

Sorèze essaie plusieurs fois de récupérer un chef-lieu de canton, au moins en 1831-1835, 1848, et surtout 1864.

Messieurs,

La commune de Sorèze demande que le canton de Dourgne soit divisé, que les quinze communes qui le composent soient réparties pour former deux cantons comme suit :

POUR CELUI DE DOURGNE :		POUR CELUI DE SORÈZE :	
	Population.		Population.
1. Dourgne,	1.791	1. Sorèze,	2.886
2. Soual,	1.180	2. Durfort,	480
3. Verdalle,	1.237	3. Cammazes,	810
4. Massaguel,	435	4. Garrévaques,	315
5. Saint-Avit,	295	5. Paleville,	370
6. Lagardiolle,	316	6. Belleserre,	521
		7. Cahuzac,	225
		8. Saint-Amancet,	442
Total,	5,490	Total,	5,983

La commune d'Arfons qui a une population de 1,504 habitants demeurant libre d'opter pour Dourgne ou pour Sorèze;

Dourgne réfute les arguments de Sorèze pour devenir chef-lieu de canton, 1864 (ADT, IX M² 24)

Etymologie

Sorèze est un diminutif en *-icinu* de *Sor* : "le petit Sor" (*Suricinum*, 817, HGL, II, 114 ; *Soricino*, 961, HGL, V, 243 ; *Sorèze*, 1168, ACLP, 116, 9 ; *Soricinei rivulo*, XIIe s., HGL, II, 111).

Blasons

D'azur à un château d'argent maçonné de sable, sommé de trois tours crénelées aussi d'argent, accompagné en chef d'une colombe éployée et en pointe d'une guivre du même émail (armoiries déclarées) (L.D., m.p. 561, n° 91.- C.p. 1945).

De gueules à la tour crénelée de cinq créneaux d'argent, surmontée d'une colombe essorante de même, une bisse contournée d'or, pliée en trois parties en fasce, la partie supérieure brochante sur la porte de la tour qui est ouverte de sable (Gastelier de la Tour).



Bibliographie

ESTADIEU, p. 450-452 ; GRESLE-BOUIGNOL, p. 118-121 ; *Eglise*, P. de GORSSE, p. 26 ; *Notice historique*, COMPAYRE, p. 177-187 [école, grottes] ; *Droits seigneuriaux (1553-1789)*, RAMIERE de FORTANIER, p. 344-345 ; *Notre-Dame de La Sagne, de la Paix, à Sorèze*, BONNET, t. II, p. 210-221 ; *Enquête archéologique et documentaire*, S. CAMPECH, t. I, p. 118-141, t. II, planches CXVIII à CXXXIII ; *Inventaire archéologique et toponymique (période gallo-romaine)*, J. FABRE de MASSAGUEL, p. 10-12.

CLOS (Jean-Antoine), *Essai sur la commune de Sorèze*, dans *Revue du Tarn*, t. 5, 1985, p. 236-240.

CLOS (Jean-Antoine), *Notice historique sur Sorèze et ses environs...*, éd. augm., Toulouse, J. Dupin, 1844, XVI-190 p. (1e éd., 1822, reprint de l'éd. de 1844 en 1984).

FABRE DE MASSAGUEL (Jacques), *Sorèze, 3 siècles d'histoire*, dans *Revue du Tarn*, 1983, n° 109, p. 14-22.

LAUTIER (Jean), *La montagne de Berniquaut*, dans *Revue du Tarn*, 1968, p. 163-181.

LIGOU (Daniel), *La loge maçonnique de Sorèze de 1786 à 1815*, dans *Revue du Tarn*, 1963, p. 302-311.

NEGRE (Ernest), *Sor et Sorèze*, dans *Revue internationale d'onomastique*, 1969, septembre, p. 217-222.

POUSTHOMIS-DALLE (Nelly) et CAUCANAS (Sylvie), *La restauration de l'abbatiale de Sorèze (Tarn) au début du XVIe siècle. Analyse d'un bail à bâtir*, dans *B.S.S.A.B.L.T.*, t. XLI, 1987, p. 517-529.

VIVIES (Bertrand de), POUDEVIGNE (Hervé), *Une ville, un regard : Sorèze, XVIIIe - XIXe siècles*, photos B. Vilotte, Albi, Midi France Communication, 1987, 84 p.

Abbaye

Abbaye (L') de Sorèze [notes prises par J.-A. Clos], dans *Revue du Tarn*, t. IX, 1892, p. 292-299.

GIRARD (J.-A.), O.P., *Date de la fondation de l'abbaye de Sorèze*, dans *Revue du Tarn*, 1963, p. 111-116.

JOLIBOIS (Emile), *Fondation de l'abbaye de Sorèze*, dans *Revue du Tarn*, t. VI, 1887, p. 267-270.

POUSTHOMIS-DALLE (Nelly), *L'abbaye et le collège de Sorèze aux XVIIe et XVIIIe siècles*, dans *Congrès archéologique de France. Albigeois*, 140e session, 1982, Paris, Soc. Fr. d'Archéologie, 1984, p. 438-459.

POUSTHOMIS-DALLE (Nelly), *L'abbaye de Sorèze (Tarn) : recherche archéologique*, Université de Toulouse-Le Mirail, 1982, 3 vol. (thèse 3e cycle, Toulouse II, histoire).



L'école de Sorèze en 1836, dessin de Rauch, gravure d'Adam (ADT, 13 Fi)

Ecole

BOUYSSOU (Pierre), *Sorèze, treize cents ans d'histoire*, dans *Revue du Tarn*, 1983, n° 109, p. 11-13.

CHABBERT (Docteur Pierre), *Un inédit de Dom Despaulx : le catalogue des écoliers de Sorèze le 1er juillet 1791*, dans *B.S.S.A.B.L.T.*, 1975-76, n° XXXIV, p. 255-267.

Colloque international de Sorèze, 1976, *Le règne de Louis XVI et la guerre d'indépendance américaine*, Dougne, 1977, 362 p.

COMBES (Anacharsis), *Histoire de l'école de Sorèze*, Toulouse, Jouglà, 1847, XII-386 p.

COMPÈRE (Marie-Madeleine), JULIA (Dominique), *Sorèze*, dans *Les collèges*

français : *XVIe - XVIIIe siècles, 1 : France du Midi*, Paris, INRP-CNRS, 1984, p. 608-622.

Ecole (L') de Sorèze, autrefois, aujourd'hui, Toulouse, Privat, 1896, 61 p.

FABRE DE MASSAGUEL (Jacques), *L'Ecole de Sorèze de 1758 au 19 fructidor an IV*, Toulouse, assoc. Marc Bloch de Toulouse, 1958, 222 p. (Cahiers de l'association Marc Bloch de Toulouse : études d'histoire méridionale n° 2).

FABRE DE MASSAGUEL (Jacques), *L'Ecole de Sorèze au temps de Frédéric Bastiat : 1814-1818*, dans *Revue du Tarn*, 1988, n° 132, p. 673-675.

GISCLARD (Philippe), PRAT (Nathalie), *L'Ecole de Sorèze : relevé de l'abbaye et du collège*, dans *Revue du Tarn*, 1986, n° 122, p. 287-305.

GODECHOT (Jacques), *Sorèze et les écoles royales militaires*, dans *Revue du Tarn*, 1983, n° 109, p. 23-30.

MISTLER (Jean), *Bicentenaire de l'école de Sorèze : discours de Sorèze et de Castres*, dans *Revue du Tarn*, 1976, p. 207-214.

Les Soréziens du siècle : 1800-1900, Toulouse, Privat, 1902, XIV-607 p.

La Statue du P. Lacordaire à Sorèze, Toulouse, E. Privat, 1888, 229 p.

Archéologie

BONNAFOUS (Guy), CRUBEZY (Eric), SEGUIER (Jean-Marc), [Recherches archéologiques dans la cavité R 102], dans *Archéologie tarnaise*, n° 2, p. 83-118.

CALVET (Jean-Paul), *Inventaire des cavités des Monts du Sorézois (Tarn)*, dans *Fédération tarnaise de spéléo-archéologie : Travaux et recherches*, 1973, n° 13, p. 127-174 ; 1977, n° 14, p. 3-64.

POUSTHOMIS-DALLE (Nelly), *L'église paroissiale de Saint-Martin de Sorèze (Tarn)*, dans *Archéologie du Midi médiéval*, t. V, 1987, p. 119-129.



L'école de Sorèze en 1836, litho. extraite de *La France pittoresque*, t. III, 1836

289. Soual Soal

Habitants : les Soualais (les Soaleses)
Canton de Dourgne
Arrondissement de Castres

Superficie : 1230 ha
Altitude : 170 m
Population : 1717 h

La commune de Lestap a été réunie à celle de Soual en 1827.

Historique

1789 : communautés de Soual et de Lestap (ou l'Estap), sénéchaussée de Toulouse, diocèse de Lavaur
paroisse : *Sainte-Sigolène de Soual*

1790 : municipalités de Soual et de Lestap, canton de Dourgne, district de Castres

An X : communes de Soual et de Lestap, canton de Dourgne, arrondissement de Castres

1827 : ordonnance royale du 27 septembre réunissant les deux communes

1832 : ordonnance du 9 mai faisant passer l'enclave de Cornavit, appartenant à Soual, dans la commune de Lescout


Etymologie

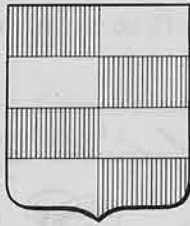
Soual vient du nom de personne germanique *Ansoaldus* (*Ansoale*, 1122, AT, Carrère, 3, 1 ; *Assoal*, 1128, HGL, V, 946)

Lestap vient de l'occitan *lestap* : "étape", "relais" (*de Stap*, vers 1006, HGL, V, 352 ; *Estap*, 1173, ACLP, 138, 21)

Blasons

Soual : d'azur à trois grenouilles d'argent posées 2 et 1 (armoiries déclarées) (L.D.- m.p. 557, n° 54.- C.p. 1941).





Lestap : fascé, contrefascé de gueules et d'argent de 4 pièces (L.O.- m.p. 757, n° 115.- C.p. 2238).

Bibliographie

ESTADIEU, p. 452 ; *Notre-Dame de l'Assomption*, BONNET, t. III, p. 24-25 ; *Inventaire archéologique et toponymique (période gallo-romaine)*, J. FABRE de MASSAGUEL, p. 13.
VIALA (Guy) et BARRAU (André), *Soual et l'Estap, leur histoire*, Castres, Société culturelle du Pays castrais, 1985, 138 p.

290. Souel *Soelh*

Habitants : les Souellais (los Soelhòls)
Canton de Cordes
Arrondissement d'Albi

Superficie : 993 ha
Altitude : 298 m
Population : 140 h

La commune des Sarmazes a été réunie à celle de Souel en 1827.

Historique

1789 : communautés de Souel et des Sarmazes, sénéchaussée de Toulouse, diocèse d'Albi

paroisses : pour Souel, *Notre-Dame de Souel*, pour Les Sarmazes, *Saint-Martin des Sarmazes*

1790 : municipalité de Souel, canton de Cahuzac (puis de Cordes, par arrêté du Conseil général du 2 décembre), district de Gaillac
municipalité des Sarmazes, canton de Cordes, district de Gaillac

An X : communes de Souel et des Sarmazes, canton de Cordes, arrondissement de Gaillac

paroisse : *Notre-Dame de Souel*

adm. ou de justice
1^{er} Bureau
Paris, le 21. Septembre 1827.

Décision.
Ordonnance du Roi.

Enregistré
le 22. 7^{bre} 1827.

N^o. 4, 13. Charles, par la grâce de Dieu, Roi de France

et de Navarre,

Inregistré à la Préfecture
le 17 8^{bre} 1827
N^o. 187.

A tous ceux qui ces présentes verront, **Salut.**

Sur le Rapport de notre Ministre Secrétaire
d'Etat au département de l'Intérieur;

Notre Conseil d'Etat entendu,

Nous avons ordonné et ordonnons ce qui suit :



Art. 1^{er}.
Les Communes de Souel et de Farmaize, -
arrondissement de Gaillac département du Tarn
sont réunies en une seule dont le chef-lieu est fixé
à Souel.

Art. 2^e.
Les Communes de Cardonnac & de
Noailles, même arrondissement & même département
sont réunies en une seule dont le chef-lieu est fixé
à Noailles.

Art. 3^e.
Les Communes de La Barthe-Bleye
& de Latreque, même arrond. & même département
sont réunies en une seule, dont le chef-lieu est fixé à
La Barthe-Bleye.

Art. 4^e.

1827 : ordonnance royale du 21 septembre réunissant les deux communes (voir ci-contre)

1837 : le conseil d'arrondissement d'Albi demande la réunion de Donnazac et Frausseilles à Souel (IX M¹ 3).

Etymologie

Souel vient du nom de personnage romain *Suellius*, dérivé de *suellus*, "de porc" (*Soeill*, 1259, DPCT, 62 ; *Soelthio*, 1272, AF, JJ25, 429r°)

Les Sarmazes vient de (*terras*) *Sarmatias* : "terres des Sarmates", nom donné par les populations romanes à un village occupé par des Sarmates, peuple d'origine iranienne (*Sarmadas*, 921, HGL, V, 1331 et 1120, RT, IV, 246 ; *Sarmasis*, 1219, HASS, 90)

Bibliographie

Eglise de Sarmazes, ART ROMAN, p. 155.

ROSSIGNOL (Elie-Augustin), *Monographies communales ou étude statistique, historique et monumentale du département du Tarn, 1ère partie : arrondissement de Gaillac, t. III*, Paris, E. Dentu, Toulouse, Delboy, Albi, Chaillol, 1865, p. 113-114 (ADT, C 82³).

JAF, *A travers le Tarn* [monographie de Souel], article paru dans *Le Tarn républicain* du 18 oct. 1930 (ADT, C 425⁶²).

291. Taïx Tais



Habitants : les Taissois (los Taissòls)

Canton de Carmaux-Sud

Arrondissement d'Albi

Superficie : 476 ha

Altitude : 301 m

Population : 272 h

Historique

1789 : communauté de Taïx, sénéchaussée de Toulouse, diocèse d'Albi

paroisse : *Saint-Pierre de Taïx*

1790 : municipalit  de Taix, canton de Castelnau-de-L vis, district d'Albi

1790 : la commune passe dans le canton de Carmaux, cr e par arr t du Conseil g n ral du 2 d cembre

An X : commune de Taix, canton de Monesti s, arrondissement d'Albi

1889 : cr ation du canton de Carmaux aux d pens de celui de Monesti s. Taix est rattach    ce nouveau canton

1961 : la commission de r vision du nom des communes, s ance du 20 juin, propose l'appellation officielle de "Taix" (avec tr ma) et non "Taix"


1973 : la commune de Taix est rattach e au canton de Carmaux-Sud suite au d cret n  73-675 du 13 juillet 1973 divisant le canton de Carmaux en 2 cantons distincts.

Etymologie

Taix vient de l'occitan *tais* : "blaireau", ou du latin *taxus* : "if" (*Tais, Taihs*, 1260, DPCT, 133, 141).

Blasons

De sinople,   une losange d'or (A.O.-
m.p. 642, n  131.- C.p. 2056).



D'or au "tais" de sable au chef de gueules charg  d'un raisin d'or accost  de deux  pis de m me (d lib ration municipale du 12 novembre 1950).

Bibliographie

COMPAYRE, p. 518.

BEZIAT (Adrien), *Petite histoire de Taix*, Albi, 1981, 12 p. manusc. (BMA, n  253 (23) C.A. F ).

CABIE (Edmond), *Etat f odal de la judicature d'Albigeois*, dans *Revue du Tarn*, t. VI, 1886-1887, p. 37.

Conseil g n ral du Tarn, Service du patrimoine culturel et conservation des antiquit s et objets d'art, *Objets d'art sacr  des cantons de Carmaux et de Monesti s*, Albi, Archives et Patrimoine, 1989, 36 p.

292. Tanus

Tanús

Habitants : les Tanusiens
Canton de Pampelonne
Arrondissement d'Albi

Superficie : 1906 ha
Altitude : 440 m
Population : 565 h

Les communes de Tanus et Lasplanques ont été réunies en 1833.

Historique

1789 : communautés de Tanus et Lasplanques, sénéchaussée de Toulouse, diocèse d'Albi

paroisses : pour Tanus, *Sainte-Martianne de Laval*, pour Lasplanques, *Notre-Dame des Planques et sa succursale, Saint-Salvi des Fournials*

Remarque : les hameaux de Mamajou et Cantegrel (rive droite du Viaur) dépendent de la paroisse *Saint-Martin de Teillet* (future commune de Pampelonne), diocèse de Rodez.

1790 : municipalités de Lasplanques et Tanus, canton de Pampelonne, district d'Albi

An X, 7 frimaire : commune de Tanus, canton de Valdériès, arrondissement d'Albi
commune de Lasplanques, canton de Monestiés, arrondissement d'Albi

An X, 9 pluviôse : Tanus et Lasplanques passent dans le nouveau canton de Pampelonne

paroisses : pour Tanus, *Sainte-Martianne de Laval*, pour Lasplanques, *Saint-Salvi des Fournials*

1803 : le chef-lieu de la commune de Lasplanques est fixé aux Fournials


1824-1826 : le département de l'Aveyron demande l'échange des enclaves tarnaises au delà du Viaur (La Rivière, à Mirandol ; Teillet à Pampelonne ; Masmajou à Lasplanques), contre Montfranc et Roquecésière (ADT, IX M² 6).

1833 : ordonnance royale du 12 juin 1833 fixant la réunion des deux communes

1972 : projet de rattachement des communes de Montauriol et Tréban à Tanus

Remarque

Le village et l'église de Tanus remontent du hameau de Laval, au bord du Viaur, au hameau de Lacabanne, sur le plateau. La nouvelle église *Sainte-Martianne* est construite à Lacabanne sous le Second Empire.



VUE de LASPLANQUES, prise du Sud

Litho. d'E. Cabié, 1887 (ADT, 36 J 134)


Etymologie

Tanus est un dérivé roman en *-ucius* du gaulois *tanno* : "chêne".

Lasplanques vient de l'occitan *planca* : "passerelle" (*Planca*, 1110, CQ, 350).

Blason


Lasplanques : de sinople, à une fasce onnée d'argent (A.O.- m.p. 643, n° 132.- C.p. 2056)



Bibliographie

- COMPAYRE, p. 519 ; *Eglise de Las Planques*, P. de GORSSE, p. 30 ; *Notre-Dame de Lasplanques*, ART ROMAN, p. 164-169.
- BERNE-LAGARDE (A. de), *Le viaduc du Viaur "Pont Bodin"*, Albi, impr. Ed. Julien, 1921, 46 p. [portrait, photos, schémas].
- BESOMBES (Albert), *Monographie de la commune de Tanus*, Albi, Revue du Tarn, 1981 (ADT, C 2703²) ou dans *Revue du Tarn*, 1981, n° 101, p. 1-37.
- BEZIAT (Adrien), *Histoire de l'église et de la paroisse de Lasplanques*, Albi, 1972, dactyl., 52 p. (BMA, n° 149 (28) C.A. F°).
- BRIEUSSEL (colonel), *La région de Pampelonne*, dans *B.S.S.A.B.L.T.*, t. I, 1921, p. 89-93.
- CABIE (Edmond), *Etat féodal de la judicature d'Albigeois*, dans *Revue du Tarn*, t. V, 1884-1885, p. 208.
- CABIE (Edmond), *Les gorges du Viaur*, dans *Revue du Tarn*, t. VIII, 1890-1891, p. 18-27.
- LUCAS (G.), *En longeant la rive gauche du Viaur : de l'église de Lasplanques à Saint-Martin-Laguépie*, dans *Aro Cal*, n° 27, 1985, p. 37-40.
- PRADE (Marcel), *Les ponts monuments historiques* [le viaduc du Viaur], Poitiers, Brissaud, 1986, p. 371 (ADT, A 1569).
- PRADE (Marcel), *Ponts et viaducs au XIXe siècle. Techniques nouvelles et grandes réalisations françaises* [le viaduc du Viaur], Poitiers, Brissaud, 1988, p. 293-294 (ADT, AA 203).
- VOLONTAT (de), THERY, *Construction du viaduc du Viaur*, dans *Annales des Ponts et Chaussées*, 1891, t. 1-2, 1899, t. 1, 4, 1901, t. 3.

Intérieur de l'église de Lasplanques,
litho. d'E. Cabié (ADT, 36 J 134)



293. Tauriac Tauriac

Habitants : les Tauriacois (los Tauriacòs)
Canton de Salvagnac
Arrondissement d'Albi

Superficie : 992 ha
Altitude : 215 m
Population : 182 h

Tauriac a été rattachée à la commune de Montvalen en 1840, puis rétablie en 1889.

Historique

1789 : communauté de Tauriac, sénéchaussée de Toulouse, diocèse du Bas-Montauban

paroisse : *Saint-Georges de Tauriac*

1790 : municipalité de Tauriac, canton de Salvagnac, district de Gaillac

An X : commune de Tauriac, canton de Salvagnac, arrondissement d'Albi

1840 : Tauriac et Montvalen fusionnent par ordonnance du 7 septembre, le chef-lieu étant fixé à Montvalen

1889 : la commune de Tauriac est rétablie par la loi du 12 décembre 1889 portant démembrement de Montvalen-Tauriac

Etymologie

Tauriac vient du nom de personne romain *Taurius*, avec le suffixe *-ac* indiquant la propriété (*Tauriaco*, 1224, HGL, VIII, 815 ; *Tauriacum*, 1259, DPCT, 4).

Blason

D'argent, à un taureau de gueules
(armoiries déclarées) (Bas-Montauban. D.-
m.p. 549, n° 27.- C.p. 1933).



Bibliographie

Notre-Dame du château de Tauriac (disparue), BONNET, t. IV, p. 408-414.

APPOLIS (Emile), *La formation du département du Tarn*, Albi, I.C.S.O. (ADT, C 348).

ROSSIGNOL (Elie-Augustin), *Monographies communales ou étude statistique, historique et monumentale du département du Tarn, 1ère partie : arrondissement de Gaillac*, t. IV, Paris, E. Dentu, Toulouse, Delboy, Albi, Chaillol, 1866, p. 63-67 (ADT, C 82⁴).

294. Técou Tecon

Habitants : les Técounais (los Teconeses)

Canton de Cadalen

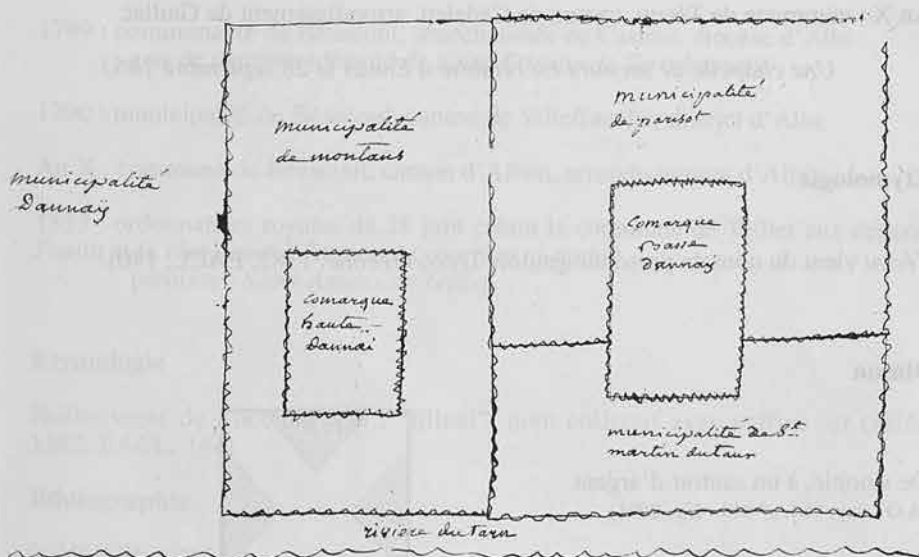
Arrondissement d'Albi

Superficie : 1940 ha

Altitude : 240 m

Population : 510 h

La commune de Técou récupère, dès novembre 1790, une partie de la commune d'Annay, démembrée entre Técou, Montans et le Taur (voir Montans).



Plan schématique, 1791, de la commune d'Annay constituée des 3 comarques enclavées dans les communes voisines (ADT, L 214⁸)

Historique

1789 : communautés de Técou et Annay, sénéchaussée de Carcassonne, diocèse d'Albi

paroisses : pour Annay, *Saint-Barthélemy*, pour Técou, *Saint-André de Técou*

1790 : municipalités de Técou et Annay, canton de Cadalen, district de Gaillac

1790 : par délibération du Conseil du Département du 26 novembre, la commune d'Annay est démembrée en 3 sections :

- la comarque du milieu (dite de Grésigne) est rattachée à Montans
- la comarque basse est rattachée au Taur
- la comarque haute (dite ancienne comarque d'Annay) est rattachée à Técoü

1792 : délibération du Conseil du Département du 26 décembre 1791, "interprétée" par arrêté du Directoire du département du 11 mai 1792, subdivisant la comarque basse d'Annay, attribuant la section de Bousquet (paroisse de Parisot) à Parisot et la section de la Grange de Cofol (paroisse de Saint-Martin du Taur) au Taur (IX M³ 82).

1792 : arrêté du Directoire du département de 1er décembre maintenant provisoirement l'existence de la commune d'Annay

1793 : arrêté du Directoire du département du 23 janvier ordonnant le retrait de l'arrêté du 1er décembre 1792 et l'exécution des délibérations du Conseil des 26 novembre 1790 et 26 décembre 1791, et de l'arrêté du 11 mai 1792

An X : commune de Técoü, canton de Cadalen, arrondissement de Gaillac


Une chapelle de secours est rétablie à Ennay le 28 septembre 1863

Etymologie

Técoü vient du nom de personne gaulois *Tecco* (*Tecone*, 1382, EACL, 140).

Blason

De sinople, à un sautoir d'argent
(A.O.- m.p. 664, n° 345.- C.p. 2091).



Bibliographie

Bastides [Técoü et Annay], p. 46-48.

ROSSIGNOL (Elie-Augustin), *Monographies communales ou étude statistique, historique et monumentale du département du Tarn, 1ère partie : arrondissement de Gaillac*, t. I, Paris, E. Dentu, Toulouse, Delboy, Albi, Chaillol, 1864, p. 93-98 (ADT, C 82¹).

TAVOSO (André), *Le paléolithique inférieur et moyen du Haut-Languedoc : gisements des terrasses fluviales du Tarn, du Dadou, de l'Agout, du Sor et du Fresquel* [station de Gineste], Paris, éd. du Laboratoire de paléontologie humaine et de préhistoire, 1986, p. 155-162 (ADT, A 1547).

295. Teillet Telhet

Habitants : les Teillétois (los Telhetòls)
Canton d'Alban
Arrondissement d'Albi

Superficie : 2361 ha
Altitude : 488 m
Population : 615 h

La commune de Teillet a été créée aux dépens de celle de Paulin (voir Paulinet) et réunie à la commune de Bézacoul en 1833.

Historique

1789 : communauté de Bézacoul, sénéchaussée de Castres, diocèse d'Albi
pas de paroisse (dépend de *Saint-Etienne de Terrabusset*)

1790 : municipalité de Bézacoul, canton de Villefranche, district d'Albi

An X : commune de Bézacoul, canton d'Alban, arrondissement d'Albi

1833 : ordonnances royales du 28 juin créant la commune de Teillet aux dépens de Paulin et la réunissant à Bézacoul (voir plan ci-après)
paroisse : *Saint-Amans de Teillet*

Etymologie

Teillet vient de l'occitan *telh* : "tilleul", nom collectif avec suffixe *-et* (*Telheto*, 1382, EACL, 141).

Bibliographie

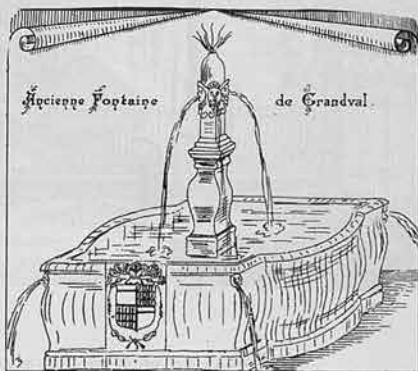
COMPAYRE, p. 565.

L'ancien château-fort de Teillet, dans *Albia Christiana*, II, 1894, p. 301-304.

BAYAUD (Pierre), *Le plébiscite de 1851 à Teillet*, dans *Revue du Tarn*, 15 décembre 1938, p. 332-342.

BRIEUSSEL (colonel), *Rassise et le cours supérieur du Dadou*, dans *B.S.S.A.B.L.T., Mélanges du cinquantenaire*, 1928, p. 66-75.

Ancienne fontaine de Grandval,
extrait de l'article de E.F. ci-après



CHABBERT (Dr P.), *Les généraux tarnais des guerres de la Révolution et de l'Empire* [Fréjeville], dans *B.S.S.A.B.L.T.*, n° 20, 1959, p. 23-37.

E.F., *Le château de Grandval*, dans *Albia Christiana*, I, 1893, p. 302-304, 329-331, 360-362.

JALBY (Robert), *Beauté de la terre tarnaise, la moyenne et haute vallée du Dadou*, Graulhet, Escourbiac, s.d. (1969 env.), [20 p.] (ADT, C 2315⁷).


JOLIBOIS (Emile), *Notices historiques sur les communes du département, canton d'Alban*, dans *Annuaire du Tarn*, 1874, p. 309-311, ou dans *Revue du Tarn*, t. III, 1880-1881, p. 132.

JOLIBOIS (Emile), *Destruction des fortifications de Teillet*, dans *Revue du Tarn*, 1880-1881, t. III, p. 105-108.

MAYNADIER (Abbé André), *Le Fort de Teillet, 1621-1625*, Teillet, 1988, 66 p. (ADT, Ms 262).

MAYNADIER (Abbé André), *La population d'après les anciens compoix de Teillet, Saint-Etienne de Terrabusset, Le Travet, Saint-Antonin de Lacalm, Albi*, 1988 (ADT, Ms 258).

RIGOBERT (Abbé Marius), *Le château de Grandval, histoire, grandeurs, misères....*, Montroc, assoc. Saint-Michel, s.d., 60 p. (ADT, C 2948).



Le château de Grandval en 1893, litho. extraite de l'article de E.F. ci-dessus

296. Terre-Clapier *Terra-Clapièr*

Habitants : (los Sant-Salviòls o Sant-Salvinhòls)

Canton de Réalmont

Arrondissement d'Albi

Superficie : 1210 ha

Altitude : 347 m

Population : 234 h

Historique

1789 : communauté de Terre-Clapier, sénéchaussée de Castres, diocèse d'Albi
paroisses : *Saint-Salvi de Fourestès, Notre-Dame de Terre-Clapier (ou Lacapelle-Clapier)*

1790 : municipalité de Terre-Clapier, canton de Villefranche, district d'Albi

An X : commune de Terre-Clapier, canton de Réalmont, arrondissement d'Albi
paroisse : *Saint-Salvi de Fourestès*

1833 : ordonnance royale du 16 novembre rattachant l'enclave de La Coste à Paulin

1834 : ordonnance royale du 8 janvier rattachant à Terre-Clapier deux sections de Villefranche, situées à l'ouest du Puech de Ramaillou, et à Villefranche l'enclave de la Sigaudié (voir planche hors texte)

Étymologie

Terre-Clapier vient de *clap*, *clapier*, qui signifie "tas de pierres", en ancien occitan. Il n'existe aucune localité du nom de Terre-Clapier ; la mairie se trouve à Saint-Salvy.

Bibliographie

Inventaire archéologique, G. FABRE, p. 276-291

297. **Terssac**

Terçac

Habitants : les Terssacois (los Terçaqueses)
Canton d'Albi-Sud
Arrondissement d'Albi

Superficie : 543 ha
Altitude : 150 m
Population : 822 h

Historique

1789 : communauté de Terssac, sénéchaussée de Carcassonne, diocèse d'Albi
paroisse : *Saint-Martin*

1790 : municipalité de Terssac, canton de Castelnau-de-Lévis, district d'Albi

An X : commune de Terssac, canton d'Albi, arrondissement d'Albi

1835, 20 avril : projet de suppression et de réunion à Marssac, rejeté par le conseil municipal, sans suite.

1973 : la commune de Terssac est rattachée au canton d'Albi-Sud suite au décret n° 73-675 du 13 juillet 1973 divisant le canton d'Albi en 3 cantons distincts.

Etymologie

Terssac vient du nom de personne romain *Tertius*, avec le suffixe *-ac* indiquant la propriété (*Terciacho*, 1163, HGL, V, 1269).

Blason

D'azur, à un anneau d'argent (A.O.- m.p.
666, n° 360.- C.p. 2094).



Bibliographie

COMPAYRE, p. 6, 326, 519, 562.

JOLIBOIS (Emile), *Notices historiques sur les communes du département, canton d'Albi*, dans *Annuaire du Tarn*, 1874, p. 357-359, ou dans *Revue du Tarn*, t. III, 1880-1881, p. 238-239.

298. Teulat

Taulat

Habitants : les Teulatois (les Taulatoses)

Canton de Lavour

Arrondissement de Castres

Superficie : 1007 ha

Altitude : 180 m

Population : 396 h

En 1789, les deux communautés de Montaucel et de Saint-Martin-de-la-Rivière (qui forment en 1825 la commune de Teulat) font partie du diocèse civil de Toulouse. Mais, en matière religieuse, Montaucel fait partie du diocèse de Lavour (*Notre-Dame de Montaucel* est annexe de Belcastel) et Saint-Martin-de-la-Rivière est coupée en deux : les hameaux de Pugnères et de Teulat sont desservis par l'église *Saint-Loup de Pugnères*, également annexe de Belcastel et donc diocèse de Lavour, et le reste de la communauté relève de l'église de *Saint-Martin-de-la-Rivière*, annexe du Bourg-Saint-Bernard (et située d'ailleurs dans cette communauté), et diocèse de Toulouse. Les constituants ayant fixé en 1790 les limites entre la Haute-Garonne et le Tarn en fonction des limites des diocèses religieux, Montaucel passe sans problème dans le Tarn, mais Saint-Martin-de-la-Rivière refuse d'être partagée et se considère toute entière de la Haute-Garonne (voeu unanime des habitants réunis à Pugnères le 27 avril 1790).

Pendant toute la période révolutionnaire, le rattachement administratif de l'ancienne communauté de Saint-Martin-de-la-Rivière, le plus souvent désignée comme commune de Teulat, ou comme communes de Teulat, Pugnères et Saint-Martin-de-la-Rivière (réunies à une date indéterminée), fait l'objet d'un conflit entre les deux départements.

Ce n'est qu'avec la réorganisation consulaire que Teulat est définitivement réunie au Tarn, avec les deux communes de Montcabrier et de Bannières, qui formaient un saillant de la Haute-Garonne entre les communes tarnaises de Teulat et Villeneuve-lès-Lavour.

Historique

1789 : a) communauté de Montaucel, sénéchaussée de Toulouse, diocèse (religieux) de Lavour, diocèse (civil) de Toulouse

paroisse : *Notre-Dame de Montaucel, annexe de Belcastel*

b) communauté de Saint-Martin de la Rivière, sénéchaussée de Toulouse, diocèse civil de Toulouse, subdivisée en :

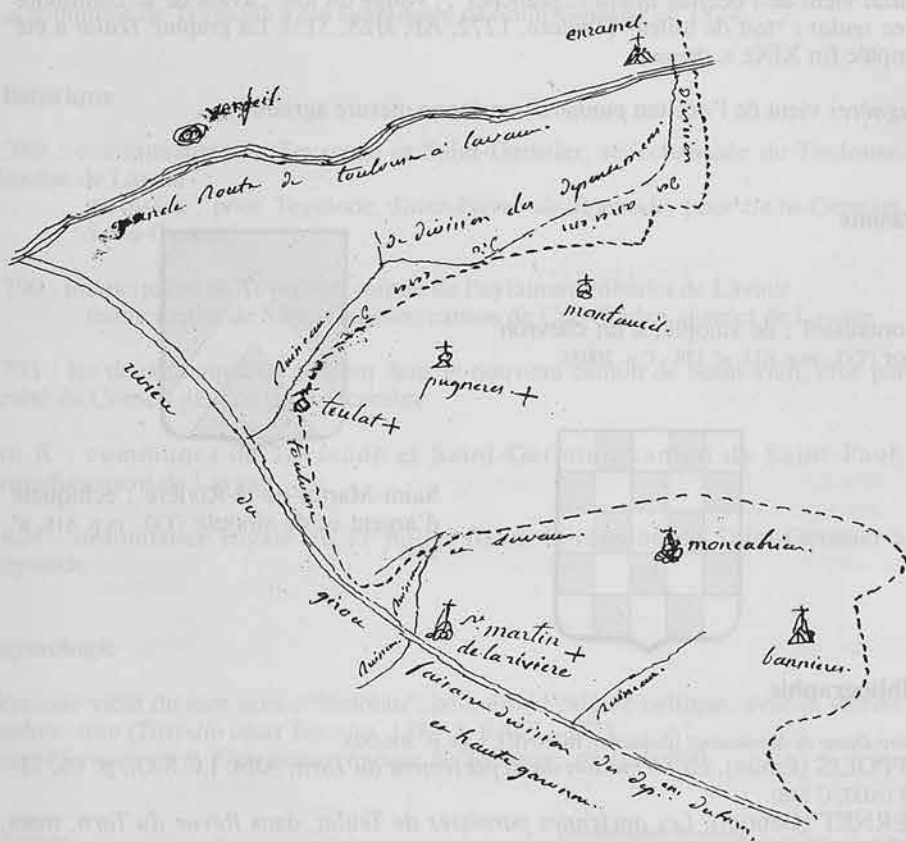
* Taulat : paroisse *Saint-Martin de la Rivière, annexe du Bourg-Saint-Bernard*, diocèse de Toulouse

* Pugnères : paroisse *Saint-Loup de Pugnères, annexe de Belcastel*, diocèse (religieux) de Lavour

- 1790 : a) municipalité de Taulat, canton de Verfeil, district de Villefranche-de-Lauragais, département de la Haute-Garonne
 b) municipalité de Pugnères, canton de Lavour, district de Lavour
 c) municipalité de Mont-au-Cel, canton de Lavour, district de Lavour

An X : commune de Taulat, canton de Verfeil, arrondissement de Villefranche-de-Lauragais, département de la Haute-Garonne
 communes de Pugnères et Montaucel, canton et arrondissement de Lavour pas de paroisse

An XI : arrêté consulaire du 4 thermidor (23 juillet 1803) transférant Teulat, Pugnères et Saint-Martin-de-la-Rivière, ainsi que Bannières et Montcabrier, dans le département du Tarn



Carte copiée sous la Révolution à partir de celle de l'ancien diocèse de Lavour (ADT, IX M² 8)

An XI : arrêté préfectoral du 19 fructidor (5 septembre 1803) rattachant les communes de Teulat, Bannières et Montcabrier au canton de Lavour (il est sous-entendu que Pugnères et Saint-Martin-de-la-Rivière font partie de Teulat)

An XII : arrêté consulaire du 17 nivôse (8 janvier 1804) confirmant l'arrêté précédent

La paroisse Saint-Loup de Pugnères est rétablie le 28 juin 1810

1825 : ordonnance du 1er septembre réunissant les communes de Teulat et Montauscel

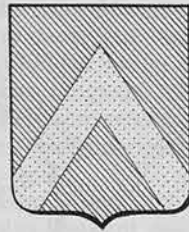

Etymologie

Teulat vient de l'occitan *taulat* : "plancher", "volige du toit", avant de se confondre avec *teulat* : "toit de tuiles" (*Taulato*, 1272, AF, JJ25, 313). La graphie *Teulat* a été adoptée fin XIXe s. (Bernet).

Pugnères vient de l'occitan *punhera* : ancienne mesure agraire.

Blasons

Montauscel : de sinople, à un chevron d'or (T.O.- m.p. 611, n° 178.- C.p. 2005).



Saint-Martin-de-la-Rivière : échiqueté d'argent et de sinople (T.O.- m.p. 616, n° 244).

Bibliographie

Notre-Dame de Montauscel [disparue], BONNET, t. IV, p. 304-305.

APPOLIS (Emile), *La formation du département du Tarn*, Albi, I.C.S.O., p. 16, 31-33 (ADT, C 348).

BERNET (Gabriel), *Les anciennes paroisses de Teulat*, dans *Revue du Tarn*, mars 1970, p. 63-86.

BERNET (Gabriel), *En Lauragais au XVIIe siècle. Le consulat de Pugnères de 1593 à 1715*, extrait des *Annales du Midi*, 1966, p. 481-513 ; 1968, p. 27-64 (Tiré à part, ADT, B 244¹⁵).

BERNET (Gabriel), *La seigneurie et les seigneurs de Pugnères*, dans *Revue du Tarn*, 1974, n° 74, p. 199-225, n° 75, p. 277-290, n° 76, p. 429-437.

BERNET (Gabriel), *Les vicissitudes de la commune de Teulat de 1789 à 1826*, à paraître dans *Revue du Tarn*, 1990, 13 p.

299. **Teyssode** *Taissòde*



Habitants : les Teyssodais (les Taissodeses)
Canton de Saint-Paul-Cap-de-Joux
Arrondissement de Castres

Superficie : 2288 ha
Altitude : 288 m
Population : 359 h

La commune de Teyssode a été augmentée de Saint-Germier en 1824.

Historique

1789 : communautés de Teyssode et Saint-Germier, sénéchaussée de Toulouse, diocèse de Lavaur

paroisses : pour Teyssode, *Saint-Pierre de Teyssode*, pour Saint-Germier, *Saint-Germier*

1790 : municipalité de Teyssode, canton de Puylaurens, district de Lavaur
municipalité de Saint-Germier, canton de Cuq-Toulza, district de Lavaur

1791 : les deux communes passent dans le nouveau canton de Saint-Paul, créé par arrêté du Conseil général du 2 décembre

An X : communes de Teyssode et Saint-Germier, canton de Saint-Paul, arrondissement de Lavaur

1824 : ordonnance royale du 21 juillet fixant la réunion de Saint-Germier à Teyssode

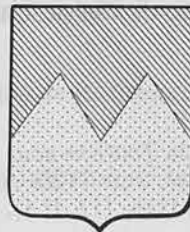
Etymologie

Teyssode vient du mot *taxo* : "blaireau", peut-être d'origine celtique, avec le suffixe gaulois *-tino* (*Taxodio alias Texodia*, 1384-5, EAACL, 172).

Saint-Germier est *S. Geremarus*, évêque de Toulouse, mort en 560.

Blasons

Teyssode : émanché de sinople et d'or
(L.O.- m.p. 757, n° 116.- C.p. 2238).





Saint-Germier : d'argent, à trois billettes de gueules posées en barre (L.O.- m.p. 772, n° 305.- C.p. 2250).

Bibliographie

BARRERE (Michel), *Le mobilier archéologique du souterrain de la Bauthe-Haute (Teyssode)*, dans *Archéologie tarnaise*, n° 4, p. 127-134.

FARENC (Gustave), *La station préhistorique de Teyssode, Rabastens*, dans *Revue du Tarn*, 1959, n° 15, p. 265-269.

300. Tonnac Totnac

Habitants : les Tonnacois (los Totnagòls)

Canton de Cordes

Arrondissement d'Albi

Superficie : 1123 ha

Altitude : 320 m

Population : 126 h

Historique

1789 : communauté de Tonnac, sénéchaussée de Toulouse, diocèse d'Albi
paroisse : *Saint-Pierre*

1790 : municipalité de Tonnac, canton de Cordes, district de Gaillac

An X : commune de Tonnac, canton de Cordes, arrondissement de Gaillac

Etymologie

Tonnac vient de *Tott(o)n-acus* : de *Totto*, nom germanique, suivi du suffixe *-ac* (*Tomach*, *Totnac*, vers 1120, ACLP, 20, 39 ; 20, 42 ; *Totnaco*, 1180, 1256, HGL, VIII, 345 ; AF, J316, 112, f° 1).

Bibliographie

COMPAYRE, p. 405.

ROSSIGNOL (Elie-Augustin), *Monographies communales ou étude statistique, historique et monumentale du département du Tarn, 1ère partie : arrondissement de Gaillac*, t. III, Paris, E. Dentu, Toulouse, Delboy, Albi, Chaillol, 1865, p. 155-158 (ADT. C 82³).

TONNAC (Michel de), *Les origines de la famille de Tonnac : citations et filiation à Cordes aux XIIIe et XIVe siècles*, dans *Revue du Tarn*, n° 121, 1986, p. 13-22.

301. Le Travet Lo Travet

Habitants : les Travétois (los Travetòls)
Canton de Réalmont
Arrondissement d'Albi

Superficie : 844 ha
Altitude : 470 m
Population : 153 h

Historique

1789 : communauté du Travet, sénéchaussée de Castres, diocèse d'Albi
paroisses : *Saint-Etienne du Travet (anciennement Saint-Etienne de Gramarie ou du Cayla)*

1790 : municipalité du Travet, canton de Villefranche, district d'Albi

An X : commune du Travet, canton d'Alban, arrondissement d'Albi

1813 : délimitation entre Montcouyoul, Paulin et Le Travet par décret du 8 octobre : Paulin cède une enclave importante, tout l'est de la commune actuelle de Mont-Roc ; Montcouyoul cède au Travet une portion de territoire au nord du Dadou et à l'ouest du ruisseau de Viviès (La Peyrade, La Magrié) et à Paulin un petit territoire au nord du Dadou et à l'est du ruisseau de Viviès

1835 : la commune du Travet est rattachée au canton de Réalmont par ordonnance du 8 septembre

1945 : arrêté préfectoral du 27 juillet rattachant la ferme de Lempéry (Saint-Antonin-de-Lacalm) à la commune du Travet

1972 : projet de rattachement de la commune du Travet à Saint-Antonin-de-Lacalm

Remarque

Le nord de la commune dépendait de la paroisse de *Lacapelle-Clapier* ; quant au hameau de la Magrié, il faisait partie de la paroisse de *Salvignanes* (communauté de Montcouyoul).

Etymologie

Le Travet est un diminutif de *trap* : "demeure", mot gaulois (*Traveto*, 1382, EACL, 141).

Bibliographie

Mines antiques, p. 162 ; *Inventaire archéologique*, G. FABRE, p. 292-308.

BARTHE (L.), *Au temps des guerres de religion, Lacaune et Le Travet*, dans *Albia Christiana*, t. 8, 1911, p. 227-230.

BRIEUSSEL (colonel), *Rassise et le cours supérieur du Dadou*, dans *B.S.S.A.B.L.T.*, 1928, p. 66-72.

COMBELLES (J.), *Le Travet, petite commune du Tarn*, Toulouse, impr. universitaire, 1954, 197 p. (ADT, C 384).

LUCAS (Gérard), *La vallée du Dadou (de Razisse à Giroussens)*, dans *Aro Cal*, n° 19, 1983, p. 46-49.

302. Tréban *Trebanh*

Habitants : les Trébanais (los Trebanhòls)

Canton de Pampelonne

Arrondissement d'Albi

Superficie : 317 ha

Altitude : 496 m

Population : 68 h

Historique

1789 : communauté de Tréban, sénéchaussée de Toulouse, diocèse d'Albi
paroisse : *Saint-Blaise*

1790 : municipalité de Tréban, canton de Pampelonne, district d'Albi

An X : commune de Tréban, canton de Valdériès (arrêté du 7 frimaire), puis de Pampelonne (arrêté du 9 pluviôse), arrondissement d'Albi
pas de paroisse

1972 : projet de rattachement des communes de Montauriol et Tréban à Tanus

Etymologie

Tréban vient du mot gaulois *treb* : "domicile", avec suffixe gaulois (*Trebainh*, 1260, DPCT, 141 ; *Trebanno*, 1272, AF, JJ25, 429r° ; *Trebous*, 1560, ERN, 215).

Bibliographie

CABIE (Edmond), *Etat féodal de la judicature d'Albigeois*, dans *Revue du Tarn*, t. V, 1884-1885, p. 208.

303. Trébas *Trebàs*

Habitants : les Trébassiens (los Trebassòls)
Canton de Valence d'Albigeois
Arrondissement d'Albi

Superficie : 567 ha
Altitude : 216 m
Population : 328 h

La commune de Trébas a été augmentée d'une partie de celle de Laroque-Roucazel lors de la suppression de celle-ci, en 1835 (l'autre partie est revenue à Cadix).

Historique

1789 : communautés de Trébas et de Laroque-Roucazel, sénéchaussée de Toulouse, diocèse d'Albi

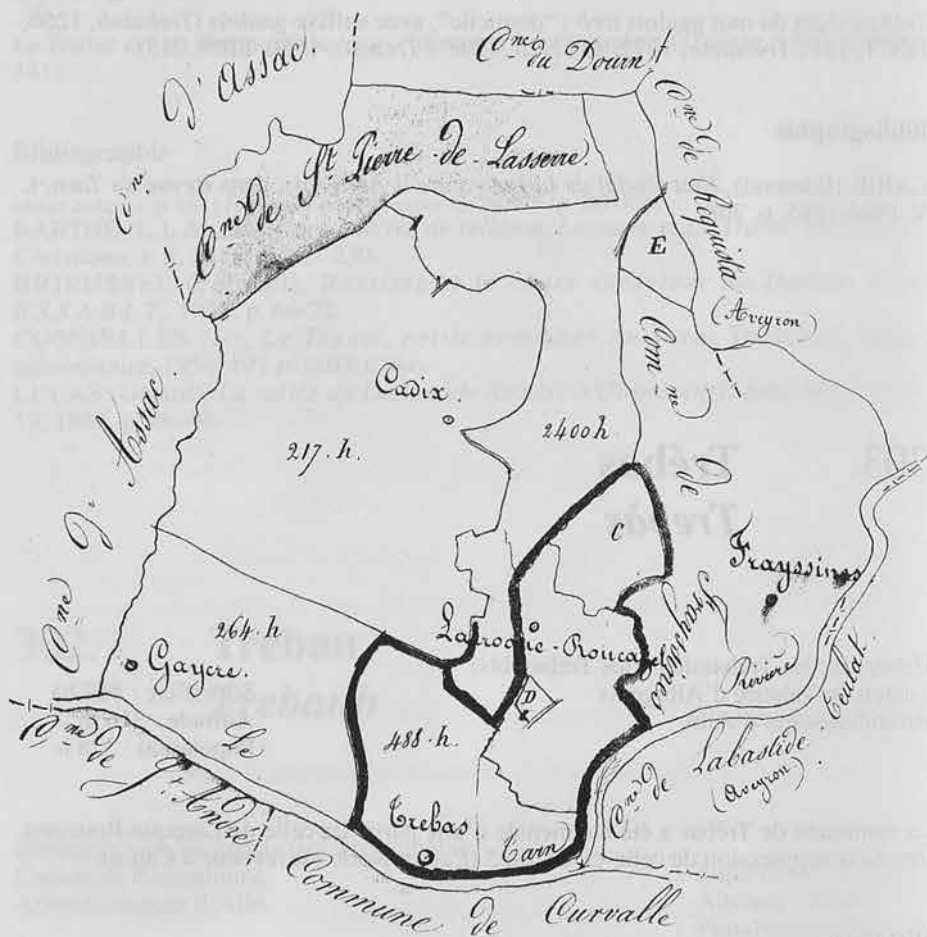
paroisse : *Saint-Blaise de Trébas*

Nota : les conseils politiques de Laroque-Roucazel se réunissent en 1789 à Farayrolles

1790 : municipalités de Trébas et de Laroque-Roucazel, canton d'Alban, district d'Albi

An X : communes de Trébas et Laroque-Roucazel, canton de Valence, arrondissement d'Albi

1832 : projet de réunion des communes de Cadix et Gaïcre à Trébas ; autre projet visant la réunion de Gaïcre, Trébas, Laroque-Roucazel, Fraissines, Cadix, et une partie de Saint-Pierre-Lasserre



Plan des communes de Cadix, Gaïcre, Saint-Pierre-Lasserre, Laroque-Roucazel, Trébas et Fraissines. En 1835 sont réunies à Cadix les communes de Saint-Pierre-Lasserre et Gaïcre et la partie nord de Laroque-Roucazel ; est réunie à Trébas (auparavant séparée en trois portions) la partie sud de Laroque-Roucazel ; est réunie à Fraissines l'enclave E appartenant à Saint-Pierre-Lasserre (ADT, IX M³ 21)

1835 : ordonnance du 20 mai partageant Laroque-Roucazel entre Cadix et Trébas

1910-1913 : projet de rattachement de Trébas au canton d'Alban. Le projet de loi est retiré à la demande d'une nouvelle municipalité

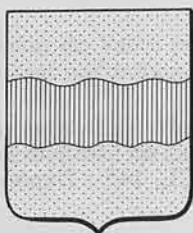

1972 : projet de rattachement de la commune de Fraissines à Trébas

Etymologie

Trébas vient du mot gaulois *treb* : "domicile", suivi d'un suffixe roman (*Trevas*, 1199, ACLP, 532, 3 ; *Trevassio*, 1382, EAEL, 143).

Blasons

Trébas : d'or, à un trèfle de gueules
(A.O.- m.p. 665, n° 351.- C.p. 2092).



La Roque - Roucazel : d'or, à une fasce ondée de gueules (A.O.- m.p. 667, n° 371.- C.p. 2095).

Bibliographie

Mines antiques, p. 171-172.

CABIE (Edmond), *Etat féodal de la judicature d'Albigeois*, dans *Revue du Tarn*, t. V, 1884-1885, p. 219-220.

DELBOSC et PUJOL, *Rapport sur les eaux minérales qu'on vient de découvrir à Trébas (1835)*, s.l.n.d., 14 p. (ADT, C 407¹⁷).

LAFON, *Eaux minérales de Trébas*, Albi, Rodière, 1843, 23 p. (ADT, C 409⁴).

MALET (Louis), *Le Ségala tarnais devant l'impôt au XVII^e siècle*, dans *B.S.S.A.B.L.T.*, t. XLI, 1987, p. 495-516.

MALPHETTES (Dr J.), *Etude thérapeutique de l'eau de Trébas*, Albi, 1892-1893, 2 fasc., 12 + 11 p. (ADT, C 135¹⁶⁻¹⁷).

Notice sur les eaux carbonatées, sodiques, cuivreuses et ferrugineuses de Trébas et étude sur leur propriété thérapeutique, Tarbes, impr. Clément Larrieu, 1896, 16 p. (ADT, C 411¹⁰)

304. Trévien

Trevièn

Habitants : les Trévienois (los Treviensòls)
Canton de Monestiés
Arrondissement d'Albi

Superficie : 1626 ha
Altitude : 310 m
Population : 235 h

Historique

1789 : communauté de Trévien, sénéchaussée de Toulouse, diocèse d'Albi
paroisses : *Saint-Laurent de Trévien, Saint-Pierre de Gil*

1790 : municipalité de Trévien, canton de Monestiés, district d'Albi

An X : commune de Trévien, canton de Monestiés, arrondissement d'Albi

1813 : arrêté préfectoral du 20 avril rattachant à Trévien une partie de la commune d'Almayrac, enclavée et formant limite avec Montirat et Mirandol (villages de Lavoulp et Gagets, hameau du Téron).

Etymologie

Trévien vient du mot gaulois *treb* : "domicile", suivi de l'occitan *vielh* : "vieux" (*Trivieil*, 1260, DPCT, 141 ; *Trepoveteri*, 1382, EAEL, 145 ; *Trepbielh*, *Trepbieih*, *Trepbienh*, 1398, terrier de Trévien).

Bibliographie

COMPAYRE, p. 321.

BECUS (Emile), *Inventaire ou répertoire raisonné des titres et papiers qui sont dans les archives du château de Trévien (1774)*, dans *Revue du Tarn*, t. XXXVI, 1909, p. 360, 366, 369, t. XXVII, 1910, p. 267-273, t. XXX, 1913, p. 94-102, t. XXXI, 1914, p. 96-103.

CABIE (Edmond), *Etat féodal de la judicature d'Albigeois*, dans *Revue du Tarn*, t. VI, 1886-1887, p. 38.

Conseil général du Tarn, Service du patrimoine culturel et conservation des antiquités et objets d'art, *Objets d'art sacré des cantons de Carmaux et de Monestiés*, Albi, Archives et Patrimoine, 1989, 36 p.

305. Vabre

Vabre

Habitants : les Vabrais (los Vabreses)
Chef-lieu de canton
Arrondissement de Castres

Superficie : 2843 ha
Altitude : 370 m
Population : 1062 h

Historique

1789 : communauté de Vabre, sénéchaussée de Castres, diocèse de Castres
paroisse : *Sainte-Anne*

1790 : municipalité de Vabre, canton de Brassac, district de Lacaune

An X : commune de Vabre, chef-lieu de canton (comprenant les communes de Castelnaud-de-Brassac, Ferrières, Labruguière-Bezacoul, Lacaze, Massals, Massugiès, Miolles, Saint-Pierre-de-Trivisy, Saint-Salvi-de-Carcavès et Vabre), arrondissement de Castres

1819 : le canton de Vabre perd la commune de Castelnaud-de-Brassac, passée au canton de Brassac par ordonnance royale du 29 décembre

1829 : les communes de Massals et Miolles passent du canton de Vabre à celui d'Alban, en vertu d'une loi du 26 mai

Etymologie

Vabre vient du mot gaulois *vobero* : "ruisseau caché", "ravin" (*Vabro*, 1358, EACL, 242).

Blason

De gueules à deux pals d'or et un chef de même (C.O.- m.p. 730, n° 317.- C.p. 2183).



Bibliographie

- ESTADIEU, p. 474-480 ; *Mines antiques*, p. 168 ; *Notice historique*, COMPAYRE, p. 227.
- ARMENGAUD (André), *Vabre, village d'Occitanie*, Valdériès, éd. Vent Terral, 1986, 222 p. (ADT, C 3023).
- BALFET (Jacqueline), *Monographie de Vabre*, dactyl., 1946, 48 p.
- BENOIT (Fernand), *Chronique du Pays vabrais*, dans *Revue du Tarn*, 1981, p. 512-541.
- CALS (Philippe), *Vabre cartoliste*, dans *Carto-Club tarnais*, n° 8, 1983.
- CFL 10. FFI Tarn, *Historique et anecdotes des maquis de Vabre*, Albi, 1964, 59 p. (ADT, C 2212).
- DARTIGUE (Charles), *La communauté de Vabre de 1715 à 1789*, dans *B.S.S.A.B.L.T.*, Mélanges, 1928, p. 76-101.
- DARTIGUE-PEYROU (J.), *L'église réformée de Vabre au XVIIIe siècle, d'après les archives municipales*, Albi, 1906, 72 p. (ADT, UC VAB) et dans *Revue du Tarn*, 1905, p. 289-313, 355-373 ; 1906, p. 35-63.
- MEILLAND (Claire-Lise), *Vabre, étude géographique d'une commune du Tarn*, D.E.S. de géographie, université Toulouse-Le Mirail, 1970, 107 p. dactyl.
- ROQUES (François), *La commune de Vabre (Tarn)*, mémoire pour l'Ecole Normale de la Seine, 1956, 72 p. dactyl.
- ROUVILLE (Odile de), *Formation, action, avenir des animateurs locaux dans une localité au développement économique difficile*, rapport pour l'association "Jeunes Femmes", Vabre, 1969, 36 p. dactyl.
- TOURNIER (Bernard), *Vabre et les débuts de la Révolution*, dans *Revue du Tarn*, 1974, n° 74, p. 172-180 ; *Vabre et la Révolution*, dans *Revue du Tarn*, 1975, n° 79, p. 291-300.

306. Valdériès

Valdariàs

Habitants : les Valdérois (los Valdarièses)
Chef-lieu de canton
Arrondissement d'Albi

Superficie : 2042 ha
Altitude : 390 m
Population : 633 h

La commune de Valdériès a été diminuée de Saint-Jean-de-Marcel, érigée en commune à ses dépens en 1853.

Historique

1789 : communauté de Valdériès, sénéchaussée de Toulouse, diocèse d'Albi

paroisses : *Notre-Dame de Valdériès, Saint-Jean de Marcel, Saint-Etienne de Mascle* (cette église est située sur la communauté de Lescure et ne passe dans le territoire de la commune de Valdériès qu'en 1852)

1790 : municipalité de Valdériès, chef-lieu de canton (comprenant les communes d'Andouque, Carmaux, Rosières, Saussenac, Sérénac et Valdériès-et-Saint-Jean-de-Marcel), district d'Albi

1790 : les communes de Carmaux et de Rosières sont distraites du canton lors de la création du canton de Carmaux (arrêté du Conseil général du 2 décembre)



An X, 7 frimaire : commune de Valdériès, chef-lieu de canton (comprenant les communes d'Andouque, Crespinet, Montauriol, Moularès, Saussenac, Sérénac, Tanus, Tréban et Valdériès), arrondissement d'Albi

An X, 9 pluviôse : le canton de Valdériès perd Montauriol, Moularès, Tanus et Tréban au profit de Pampelonne, et gagne Saint-Grégoire au détriment du canton de Saint-Juéry

paroisses : *Notre-Dame de Valdériès, Saint-Jean de Marcel*

1852 : loi du 9 juillet rattachant à Valdériès une portion de la commune de Lescure (tout le sud-ouest de l'actuelle commune de Valdériès, au sud de la route de Carmaux à Valdériès, avec les hameaux de la Fabrié, Rustan, Vergogne, La Garrigue, Les Jonquières, Mascle, etc.)

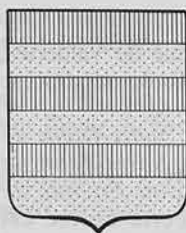
1853 : création de la commune de Saint-Jean-de-Marcel aux dépens de celle de Valdériès, à partir de la paroisse du même nom, par décret du 23 décembre

Étymologie

Valdériès est un dérivé en *-ariá*, passé régulièrement à *-aryè*, de l'ancien occitan *valadar* : "entourer de fossés" : le sens en est donc "entourage de fossés" (*Valderias*, 1371, XIIC, I, 176).

Blason

Fascé de gueules et d'or de six pièces
(A.O.- m.p. 642, n° 129.- C.p. 2055).



Bibliographie

- GRESLE-BOUIGNOL, p. 128 ; *Eglise du Puy-Saint-Georges*, ART ROMAN, p. 122-123.
BESOMBES (Albert), *Autour du Puy-Saint-Georges, le canton de Valdériès*, Valdériès, Association Centre d'animation socio-culturel et sportif, 1988, 265 p.
BESOMBES (Albert), *Canton de Valdériès : 1695, les capitations* [exposition], [Valdériès, 1989], n.p. (ADT, C 3171⁸).
BEZIAT (Adrien), *La paroisse de Saint-Etienne de Mascle, commune de Valdériès*, dactyl., [1971], 17 p. (ADT, Ms 36²²).
CABIE (Edmond), *Etat féodal de la judicature d'Albigeois*, dans *Revue du Tarn*, t. III, 1880-81, p. 316-320.
COUET (Thierry), *La révolution au pays de Jaurès : Carmaux et le Nord-Carmausin de 1789 à 1799*, Mirandol-Bourgnounac, Syndicat d'initiative, 1989, 150 p. (ADT, C 3177).
MOLINIER [ancien instituteur], *Monographie communale de Valdériès*, s.l.n.d. [avant 1964], dactyl., 91-55-86 p. (ADT, Ms 29).
RIEUNAUD (Edouard), *Catherine de Valdériès, roman*, Rodez, éd. Subervie, 1973, 153 p. (ADT, C 2461).

307. Valdurenque Valdurenca

Habitants : les Valdurenquois (los Valdurencòls)
Canton de Labruguière
Arrondissement de Castres

Superficie : 599 ha
Altitude : 200 m
Population : 640 h

Historique

1789 : communauté de Valdurenque, sénéchaussée de Castres, diocèse de Castres
fait partie de la paroisse Saint-Julien de Gaïx (Lagarriège)

1790 : municipalité de Valdurenque, canton de Boissezon, district de Castres

An X : commune de Valdurenque, canton de Labruguière (Boissezon ayant cessé d'être chef-lieu de canton), arrondissement de Castres

1835 : projet de réunion avec Lagarrigue (sans suite)


La paroisse Saint-Louis de Valdurenque est créée le 25 avril 1857

Etymologie

Valdurenque vient de l'occitan *val* : "vallée", et signifie "vallée de la Durenque".

Blason

D'argent à une hamaïde de sinople
(C.O.-m.p. 721, n° 240.- C.p. 2170).



D'or au chevron d'azur, accompagné de trois oeilletons de gueules, tigés et feuillés de sinople [il s'agit des armes de la famille de Richard, derniers seigneurs de Gaïx, actuellement utilisées par la commune].

Bibliographie

ESTADIEU, p. 455 ; *Inventaire archéologique et toponymique (période gallo-romaine)*, J. FABRE de MASSAGUEL, p. 15.

BLAY DE GAIX (baron G. de), *Etudes historiques sur les seigneurs et barons de Gaïx près Castres (Tarn)*..., Montauban, Forestié, 1880, 240 p.

BLAY DE GAIX (baron G. de), *Récit des tentatives faites vers le milieu du XVII^e siècle par noble Antoine de Pélapol, de Valdurenque, pour se rendre indépendant du seigneur de Gaïx*, Albi, impr. Nouguiès, 1910 (ADT, C 2367¹⁰).

BLAY DE GAIX (baron G. de), *Une amie inconnue d'Eugénie de Guérin, Coraly de Gaïx*, correspondance et œuvres publiées avec notes et portrait, Paris, H. Champion, 1912, 393 p. (ADT, C 2112).

ROUANET, *Historique du canton de Labruguière*, dans *B.S.S.A.B.L.T.*, 1922, t. I, p. 75-80.

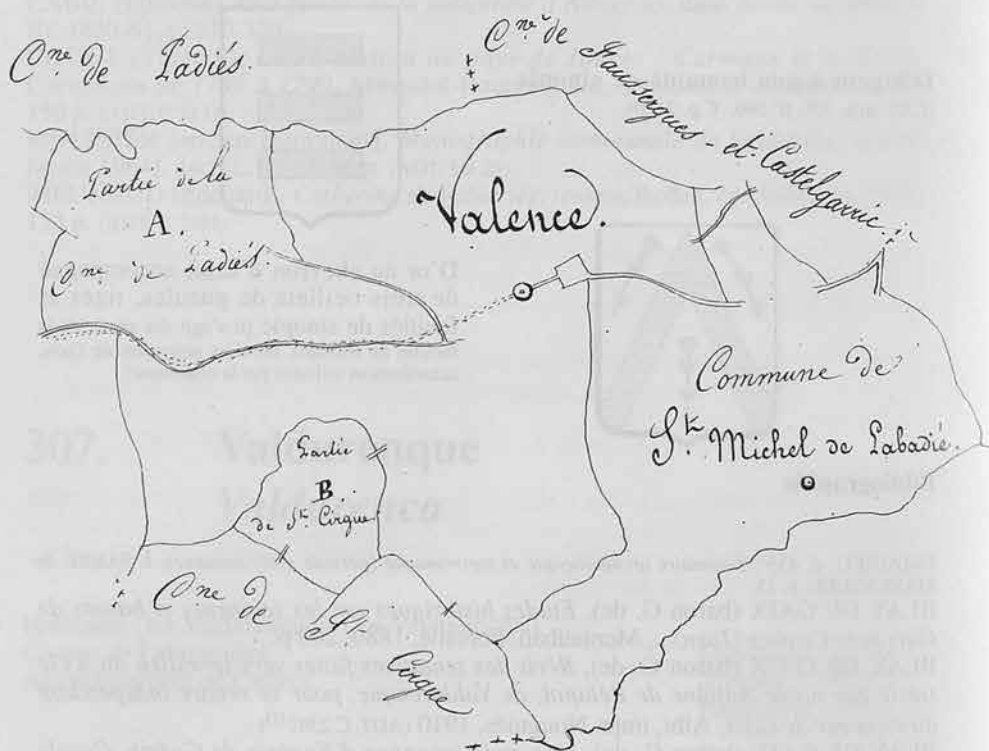
308. Valence d'Albigeois Valença d'Albigés

Habitants : les Valencinois (los Valençòls)
Chef-lieu de canton
Arrondissement d'Albi

Superficie : 2047 ha
Altitude : 464 m
Population : 1352 h

Historique

1789 : communauté de Valence, sénéchaussée de Toulouse, diocèse d'Albi
paroisse : *Saint-Amans*



Rattachement à Valence de la section de Peyreloux A), appartenant à Padiès. La portion B, appartenant à Saint-Cirgue, est revendiquée sans succès par Valence, 1835 (ADT, IX M³ 120)

1790 : municipalité de Valence, chef-lieu de canton (comprenant les communes d'Assac, Cadix, Castelnarric, Le Dourn, Faussergues, Frayssines, Gaulène, Lacapelle-Montauriol, Lédas, Padiès, Pentiès, Pinet, Roumégoux de Tels, Saint-Cirgue, Saint-Julien de Pradoux, Saint-Michel-Labadié, Saint-Pierre de Lasserre et Valence), district d'Albi

An X : commune de Valence, chef-lieu de canton (comprenant les communes d'Assac, Cadix, Castelnarric, Courris, Le Dourn, Faussergues, Frayssines, Gaycre, Gaulène, Larroque-Roucazel, Lédas, Padiès-Roumégoux-et-Tels, Lacapelle-Pinet, Saint-Cirgue, Saint-Julien de Pradoux, Saint-Michel-Labadié, Saint-Pierre de Lasserre, Trébas et Valence), arrondissement d'Albi

1835 : ordonnance du 20 mai rattachant à Valence la section dite de Peyreloux, appartenant précédemment à la commune de Padiès

1892 : décret du 22 août fixant le nouveau nom : "Valence d'Albigeois"


1972 : projet de rattachement de la commune de Saint-Michel-Labadié à Valence, repoussé par délibération du 10 octobre

Etymologie

Le nom de *Valence* a été donné par Eustache de Beaumarchais, sénéchal de Toulouse-Albigeois, revenant de guerroyer en Aragon, à la bastide qu'il venait de fonder, vers 1279, en souvenir de la *Valencia* espagnole.

Blasons

D'azur, à trois barres d'argent (l'armorial blasonné dit d'or) (A.O.- m.p. 644, n° 144.- C.p. 2058).



D'azur, à une lettre V d'or, accompagnée de trois fleurs de lis aussi d'or posées 2 et 1 (mairie d'Albi). (la mairie utilise actuellement un blason où les fleurs de lis sont posées 1 et 2).

Bibliographie

- Bastides, p. 41, 46 ; GRESLE-BOUIGNOL, p. 121-122.
BECAMEL (abbé Marcel), *L'ermitage au couvent de Saint-Louis dans la forêt de Valence d'Albigeois*, dans *B.S.S.A.B.L.T.*, n° 24, 1963, p. 535-547.
CAHOURS, *Document sur les origines de Valence d'Albigeois*, dans *Revue du Tarn*, IX, 1892, p. 171-174.

- COMBES (Gustave), *La congrégation des soeurs du Sacré-Coeur de Valence d'Albigeois*, Albi, I.C.S.O., 1953, 152 p.
- COUET (Thierry), *La révolution au pays de Jaurès : Carmaux et le Nord-Carmausin de 1789 à 1799*, Mirandol-Bourgnounac, Syndicat d'initiative, 1989, 150 p.
- JOLIBOIS (Emile), *Valence, chef-lieu judiciaire*, dans *Annuaire du Tarn*, 1862, p. 240-241.
- MALET (Louis), *Le Ségala tarnais devant l'impôt au XVIIe siècle*, dans *B.S.S.A.B.L.T.*, t. XLI, 1987, p. 495-516.
- RIGOBERT (abbé), *Chapelle Saint-Etienne, maison de santé, Valence*, Valence, 1990, n.p. (ADT, Ms 295).

309. **Vaour** **Vaur**

Habitants : les Vaourais (los Vaurencs)
 Chef-lieu de canton
 Arrondissement d'Albi

Superficie : 1412 ha
 Altitude : 432 m
 Population : 310 h

Historique

1789 : communauté de Vaour, sénéchaussée de Toulouse, diocèse d'Albi
 paroisse : *Notre-Dame de Vaour*

1790 : municipalité de Vaour, canton de Puycelsi, district de Gaillac

1790 : un nouveau canton dont Vaour est le chef-lieu est créé par arrêté du 26 novembre (il comprend les communes d'Itzac, Penne, Saint-Michel-de-Vax et Vaour)

An III : le chef-lieu du canton est transféré à Penne par arrêté départemental du 21 messidor et la loi du 20 thermidor. Disposition rapportée par un nouvelle loi du 4 brumaire an IV.

An X, 7 frimaire : commune de Vaour, canton de Puycelsi, arrondissement de Gaillac

An X, 9 pluviôse : Vaour remplace Puycelsi comme chef-lieu de canton avec les communes d'Iltzac, Penne, Saint-Michel-de-Vax et Vaour (ancien canton de Puycelsi) et de Marnaves, Milhars, Montrosier, Ratayrens, Le Riols et Roussayrolles (ancien canton de Cordes)

1873 : projet de distraction du hameau de Peyralade de la commune de Roussayrolles pour le réunir à celle de Vaour.


1900 : demande des habitants des hameaux de Haute-Serre, Fonblanque, Grèzes, Bezouls, pour être distraits de Penne et rattachés à Vaour (IX M³ 82)

Etymologie

Vaour vient du gaulois *vobero*, signifiant "ruisseau caché, ravin" (*Vaor*, vers 1120, ACLP, 20, 14 ; *Vahor*, 1260, DPCT, 64).

Blasons

Gironné d'azur et d'or de huit pièces
(A.O.- m.p. 664, n° 337.- C.p. 2090).



Écartelé : au 1 et 3 d'argent à la croix pattée de gueules, au 2 et au 4 de sinople à une fasce d'or chargée de trois cors de chasse virolés de sable, avec en chef une hure de sanglier d'argent (armoiries adoptées en 1950 par le Conseil municipal).

Bibliographie

- Château*, ROY, p. 30-31 ; *Notice historique*, COMPAYRE, p. 122-123 ; *Notre-Dame de Vaour*, BONNET, t. III, p. 162-169 ; *Eglise Saint-Pantaléon, château des Templiers*, ART ROMAN, p. 175-176.
CABIE (Edmond), *Notes statistiques fournies par le clergé du diocèse d'Albi au XVIII^e siècle*, dans *Albia Christiana*, n° 4, 1896, p. 242-243.
KUDLIKOWSKI (Christine), *La commanderie de Vaour*, dans *B.S.S.A.B.L.T.*, 1983-1984, XXXVIII, p. 35-46.
KUDLIKOWSKI (Christine), *La commanderie templière de Vaour*, mémoire de maîtrise sous la direction d'Y. Bruand, Toulouse-Le Mirail, s.d. [1984], 172 p. (ADT, Ms 181).
PORTAL (Charles) et CABIE (Edmond), *Cartulaire des templiers de Vaour*, dans *Archives historiques de l'Albigeois*, fasc. 1, Albi, Paris et Toulouse, 1894, XXIII-132 p. (ADT, C 115).
RAVIGNAN (François de), *Le pays dépaysé*, dans *Revue du Tarn*, 1982, n° 105, p. 51-57.

ROSSIGNOL (Elie-Augustin), *Monographies communales ou étude statistique, historique et monumentale du département du Tarn, 1ère partie : arrondissement de Gaillac*, t. III, Paris, E. Dentu, Toulouse, Delboy, Albi, Chaillol, 1865, p. 197-233 (ADT. C 82³).

TRIGON (Paul de), *La commanderie templière de Vaour*, dans *Revue du Tarn*, n° 86, 1977, p. 169-172.

310. Veilhes *Velhas*

Habitants : les Veilhois (los Velheses)
Canton de Lavour
Arrondissement de Castres

Superficie : 559 ha
Altitude : 226 m
Population : 77 h

Historique

1789 : communauté de Veilhes, sénéchaussée de Toulouse, diocèse de Lavour
paroisse : *Notre-Dame de Montgauzy*

1790 : municipalité de Veilhes, canton de Lavour, district de Lavour

An X : commune de Veilhes, canton de Lavour, arrondissement de Lavour

1972 : projet de rattachement de la commune de Veilhes à Maurens-Scopont

Etymologie

Veilhes vient de la formation latine ou romane *Velianos* ou *Vetulanos (agros)* : "champs de *Velius* ou *Vetulus*", nom de personne romain + suffixe *-anus* (très commun dans le Bas-Languedoc (*Velhanis*, 1272, AF, JJ25, 337v°).

Blason

Burelé de sable et d'argent de dix pièces (L.O.- m.p. 757, n° 121.- C.p. 2239).



Bibliographie

Notre-Dame de Montgauzy, BONNET, t. IV, p. 292-295.

311. Vénès

Venés

Habitants : les Vénessiens (los Venessòls)
Canton de Lautrec
Arrondissement de Castres

Superficie : 2742 ha
Altitude : 247 m
Population : 524 h

Historique

1789 : communauté de Vénès, sénéchaussée de Castres, diocèse de Castres (on parle sous l'Ancien Régime de "Vénès-et-Cheffouls")

paroisses : *Saint-Jean-Baptiste de Vénès*, *Saint-Laurent du Laud ou de Laudo*, *Saint-Barthélemy de Cheffouls*, *Saint-Salvi de Carquet ou de Finottes*

1790 : municipalité de Vénès, canton de Lautrec, district de Castres

An X : commune de Vénès, canton de Lautrec, arrondissement de Castres
paroisse : *Saint-Jean-Baptiste*

La paroisse Saint-Salvi de Finottes est créée le 17 février 1813 ; celle de Saint-Laurent est rétablie comme chapelle vicariale le 28 novembre 1866.

1835 : projet de réunion des communes de Peyregoux, Vénès, et d'une partie de Montfa (IX M³ 83)

1972 : projet de rattachement de la commune de Peyregoux à Vénès

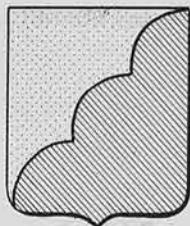
Etymologie

Vénès vient de l'occitan *vena* : "veine, filet d'eau souterrain" (*Venez*, 1256, MCL, 241).

L'arrêté du 3 ventôse an X fixe l'orthographe "Venés".

Blason


D'or, taillé nuagé de sinople (C.O.- m.p. 729, n° 309.- C.p. 2182).



Bibliographie

Bastides, p. 47 ; ESTADIEU, p. 461 ; *Château*, ROY, p. 31.

CABIE (Edmond), *Notes statistiques fournies par le clergé du diocèse d'Albi au XVIIIe siècle*, dans *Albia Christiana*, n° 4, 1896, p. 244.



Le château de Vénès, dessin de C. de Combettes-Labourelie (ADT, 32 J 94)

- BORREL, *La baronnie de Vénès au XVIe siècle*, dans *B.S.S.A.B.L.T.*, t. I, 1921, p. 125-134.
- BORREL, *Les de Carmaing, seigneurs de Vénès (1417-1600)*, dans *B.S.S.A.B.L.T.*, t. I, 1925, p. 360-367, 460-474.
- BORREL, *Le village de Vénès au XVIe siècle*, dans *B.S.S.A.B.L.T.*, t. I, 1925, p. 510-524.
- BORREL, *Vénès après la Révolution jusqu'à la chute de l'Empire*, dans *B.S.S.A.B.L.T.*, t. I, 1927, p. 628-642.
- BRIEUSSEL (colonel), *Château de Vénès*, dans *B.S.S.A.B.L.T.*, t. I, 1921, p. 111-115.
- GRILLOU (Etienne), *A propos des seigneurs de Vénès*, dans *B.S.S.A.B.L.T.*, t. XI, 1950, p. 161-167.
- PRAT (Henri), MALET (Louis), *Deux souterrains aménagés méconnus de l'Albigeois*, dans *Archéologie tarnaise*, n° 3, p. 97-103.
- ROSSIGNOL (Elie-Augustin), *Monographies communales du canton de Lautrec*, Albi, Chaillol, 1883, p. 216-230 (ADT, C 3126).
- ROUANET, *Une promenade dans la commune de Vénès, relatant son histoire*, dans *B.S.S.A.B.L.T.*, t. I, 1921, p. 59-61.
- ROUANET (J.), *Monographie de la famille de Guillaume "Le Nautonnier", seigneur de Castelfrac (Montredon) et de l'Ourmarié (Vénès)*, dans *Revue du Tarn*, t. XXX, 1913, p. 253-274, 388.
- THOMAS (Emile), *Assermentés et réfractaires*, dans *Revue du Tarn*, 1906, p. 220-235.

312. Verdalle

Verdala

Habitants : les Verdallais (les Verdaleses)

Canton de Dourgne

Arrondissement de Castres

Superficie : 2424 ha

Altitude : 236 m

Population : 660 h

Historique

1789 : communauté de Verdalle, sénéchaussée de Toulouse, diocèse de Lavaur
paroisse : *Saint-Jean-Baptiste*

1790 : municipalité de Verdalle, canton de Dourgne, district de Castres

An X : commune de Verdalle, canton de Dourgne, arrondissement de Castres

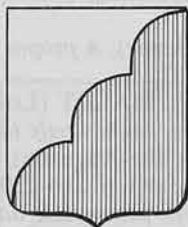
1832 : ordonnance du 28 octobre rattachant à la commune de Verdalle l'enclave de Sant, appartenant à Saint-Avit

Étymologie

Verdalle vient de l'occitan *verdal*, *verdala* : "verdâtre", qui décrit les prés et les bois des environs (*Verdala*, 1141, HGL, V, 1050 ; *Castro Verdale*, 1173, HGL, V, 1307).

Blason

D'argent, taillé nuagé de gueules (L.O.-
m.p. 754, n° 69.- C.p. 2221).



De gueules à la barre ondulée d'argent (?) accompagnée en chef de la croix de Toulouse d'or et en pointe d'un loup ravisant d'or (armes portées actuellement par la commune).

Bibliographie

ESTADIEU, p. 452-453 ; *Notre-Dame de Verdalle*, BONNET, t. II, p. 222-226 ; *Enquête archéologique et documentaire*, S. CAMPECH, t. I, p. 146-153, t. II, planches CXXXIV à CXLIX ; *Eglise Saint-Jean-Baptiste*, P. de GORSSE, p. 26.

FERRAS (Frère Vincent), *Toponymie d'un fief bénédictin et hospitalier : Verdalle, Montagne Noire (Sud-Albigeois) : approche de toponymie monastique et bénédictine*, Aucamville, éd. G.R.R., [1989], 37 p. (ADT, C 3206³).

FERRAS (Frère Vincent) et TRIGON (Paul de), *Contrast, proche de la Pouzaque, ancienne seigneurie au XIIe et XIIIe siècles*, dans *B.S.S.A.B.L.T.*, 1977-78, n° XXXV, p. 379-381.

LAUTIER (Jean), R.P. Pierre-Marie, *La grotte de la Frayssinette*, dans *Revue du Tarn*, 1967, n° 46, p. 185-196.



Clocher Saint-Jean, dessin de P. de Trigon >

313. Le Verdier

Lo Verdièr



Habitants : les Verdierois (los Verdieròs)
Canton de Castelnau-de-Montmiral
Arrondissement d'Albi

Superficie : 954 ha
Altitude : 180 m
Population : 238 h

Historique

1789 : communauté du Verdier, sénéchaussée de Toulouse, diocèse d'Albi
paroisse : *Saint-Pierre Saint-Paul*

1790 : municipalité du Verdier, canton de Castelnau-de-Montmiral, district de Gaillac

An X : commune du Verdier, canton de Castelnau-de-Montmiral, arrondissement de Gaillac

Étymologie

Le Verdier vient de l'occitan *verdièr* : "verger" (*Viridario*, 1259, DPCT, 3).

Bibliographie

- BECAMEL (abbé Marcel), *Denis Maignal et le cahier de doléances du Verdier*, dans *B.S.S.A.B.L.T.*, t. V, 1943-1944, p. 46-58.
DELPECH (M.), FARENC (Gustave), *Le dolmen du Verdier, Pèira Levada*, dans *Revue du Tarn*, 1958, n° 10, p. 125-129.
DELPECH (M.), FARENC (Gustave), *Le site préhistorique du Verdier*, dans *Revue du Tarn*, 1956, n° 4, p. 314-321.
ROSSIGNOL (Elie-Augustin), *Monographies communales ou étude statistique, historique et monumentale du département du Tarn, 1ère partie : arrondissement de Gaillac*, t. III, Paris, E. Dentu, Toulouse, Delboy, Albi, Chaillol, 1865, p. 337-346 (ADT, C 82³).

314. **Viane** *Viana*

Habitants : les Vianais (los Vianeses)
Canton de Lacaune
Arrondissement de Castres

Superficie : 3837 ha
Altitude : 615 m
Population : 863 h

Historique

1789 : communauté de Viane, sénéchaussée de Castres, diocèse de Castres
paroisses : *Notre-Dame de Pierre-Ségade*, *Notre-Dame de Fraysse*, *Notre-Dame de Gijas* (commune avec Gijounet)

1790 : municipalité de Viane, chef-lieu de canton (comprenant les communes d'Escroux-et-Roquère, Espérausses, Gijounet, Lacaze, Saint-Amans-de-Berlats, Senaux-et-Pomardelle, Viane), district de Lacaune

An X : commune de Viane, canton de Lacaune (Viane ayant cessé d'être chef-lieu de canton), arrondissement de Castres
paroisses : *Notre-Dame de Pierre-Ségade*

1818 : réunion d'une partie de la commune de Viane à celle de Lacaze : le hameau du Pujol passe de Viane à Lacaze et la limite est fixée au Gijou (IX M³ 49).

1835 : le conseil d'arrondissement de Castres demande la création du canton de Viane avec les communes Espérausses, Berlats, Gijounet, Escroux et Senaux (IX M¹ 3).

L'église de Gijas est abandonnée au début du XIX^e siècle et reconstruite à la Trivalle ; la paroisse Notre-Dame de Fraysse est rétablie le 3 mai 1863.

1884-1887 : enquête pour la création d'un canton à Viane. Le projet est abandonné après opposition du Ministère de la Justice (ADT, IX M² 27).

1972 : projet de rattachement des communes de Senaux et Escroux à Viane

Etymologie

Viane est le même nom que *Vianna*, forme ancienne de *Vienne* (Isère), au sens d'ailleurs ignoré (*Viana*, 1358, EACL, 242).

Blason

De sinople à une bande componnée
d'or et de sable (C.O.- m.p. 720, n° 225.-
C.p. 2181).



Bibliographie

- ESTADIEU, p. 458 ; *Mines antiques*, p. 132 ; GRESLE-BOUIGNOL, p. 129 ; *Notre-Dame de Gijas*, BONNET, t. II, p. 294-296 ; *Notre-Dame de Viane*, *ibid.*, p. 321-325.
ASTIE (L.P.), *Les tombes de lauze du Plo de la Prade (Viane)*, dans *Archéologie tarnaise*, n° 3, 1986, p. 19-48.
BOUSQUET (Chr.), *Le mariage à Pierre-Ségade au XIXe et au début du XXe siècle*, dans *Revue du Tarn*, 1975, n° 80, p. 452-455.
COMBES (Jean-Didier), *Les protestants du consistoire de Viane-Lacaune (Tarn) au XIXe siècle*, dans *Bulletin de la Société de l'Histoire du Protestantisme français*, 1981, CXXVII, p. 79-101.
CORBIERE (Philippe), *Viane, souvenir d'une ville ruinée, d'après un cartulaire inédit*, Montpellier, 1882, 118 p. (ADT. C 206).
GAUTRAND (abbé J.), *Histoire de Lacaune*, Bergerac, 1902, p. 14-19 du supplément (ADT. C 164).
GRESLE-BOUIGNOL (Maurice), *Plans des fortifications de Viane et de Lacaune vers 1628*, dans *B.S.S.A.B.L.T.*, t. XXXII, 1973, p. 745-751.
JOLIBOIS (Emile), *Le cartulaire de Viane, organisation de la commune*, dans *Annuaire du Tarn*, 1863, p. 220-227.

315. Vielmur-sur-Agoût Vièlhmur

Habitants : les Vielmurois (los Vièlhmurans o Vièlhmuròls)
Chef-lieu de canton
Arrondissement de Castres

Superficie : 1161 ha
Altitude : 155 m
Population : 849 h

Historique

1789 : communauté de Vielmur, sénéchaussée de Castres, diocèse de Castres
paroisse : *Saint-Géminien de Vielmur*

1790 : municipalité de Vielmur, chef-lieu de canton (comprenant les communes de Cuq d'Albigeois, Fréjeville, Guitalens, Lalbarède, le Pujol, Sémalens, Serviès et Vielmur), district de Castres

An X : commune de Vielmur, chef-lieu de canton (comprenant les communes de Carbes, Cuq, Fréjeville, Lalbarède, le Pujol, Sémalens, Serviès et Vielmur), arrondissement de Castres

An XII : Guitalens passe dans le canton de Vielmur par arrêté consulaire du 21 frimaire

1835 : ordonnance du 19 octobre délimitant les communes de Cuq et de Vielmur

Remarque

L'église de *Saint-Julien de Lagardié*, annexe de *Saint-Hilaire de Fréjeville*, est attestée jusqu'à la fin de l'ancien régime (ADT, E 5266).

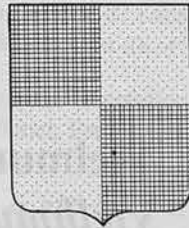
Etymologie

Vielmur est un nom descriptif latin signifiant : "vieux mur". Le village devait avoir un mur d'enceinte dès le Xe siècle (*Vetus murense*, 936, HGL, V, 174 ; *Vetustumuro*, 1038, HGL, V, 434).

La commission de révision du nom des communes, séance du 20 juin 1961, propose l'appellation officielle de "Vielmur-sur-Agoût"

Blason

De sable, écartelé d'or (C.O.- m.p. 740, n° 424.- C.p. 2213).



Bibliographie

ESTADIEU, p. 477-480 ; *Notice historique*, COMPAYRE, p. 206-207 ; *Sainte-Marie de Vielmur*, BONNET, t. II, p. 452-454 ; *Notre-Dame de Lassagne*, *ibid.*, t. IV, p. 400-402.

JOLIBOIS (Émile), *Reconnaissance faite au roi par la communauté de Vielmur (1674)*, dans *Revue du Tarn*, t. 6, p. 60-63.

Le district ecclésiastique de Vielmur pendant la Révolution, dans *Albia Christiana*, 1895, p. 227-229.

PAGES (Anne) et VIVIES (Bertrand de), *Vielmur sur Agoût*, dans les *Cahiers Tarnais*, n° 7, 1981, p. 16-19.

PRADE (Marcel), *Ponts et viaducs au XIXe siècle. Techniques nouvelles et grandes réalisations françaises* [pont "Antoinette" ou de l'Aguillon], Poitiers, Brissaud, 1988, p. 149-151 (ADT, AA 203).

Sources et bibliographie sur l'abbaye bénédictine dans *Guide des Archives du Tarn*, p. 219-220.

316. **Vieux** *Vius*

Habitants : les Vieuxois (los Viussòls)
Canton de Castelnau-de-Montmiral
Arrondissement d'Albi

Superficie : 695 ha
Altitude : 190 m
Population : 209 h

Historique

1789 : communauté de Vieux, sénéchaussée de Toulouse, diocèse d'Albi
paroisse : *Saint-Eugène*

1790 : municipalité de Vieux, canton de Cahuzac, district de Gaillac

An X : commune de Vieux, canton de Castelnau-de-Montmiral (Cahuzac ayant cessé d'être chef-lieu de canton), arrondissement de Gaillac

1835-1837 : projets de fusion avec Alos et Andillac (IX M¹ 3).

Etymologie

Vieux peut être *viantium*, un dérivé de *viare*, "voyager", avec le sens de "station, relais" (*Viancio*, 961, HGL, V, 243 ; *Viaus*, 1259, DPCT, 3 ; *Viousso*, 1382, EACL, 149 ; *Viucio*, 1444, ERN, 7).

Blason

Tiercé en bande de sable, d'argent et d'azur (A.O.- m.p. 893, n° 349.- C.p. 2442).



Bibliographie

COMPAYRE, p. 535 ; *Eglise Saint-Eugène*, P. de GORSSE, p. 18 ; ART GOTHIQUE, p. 27, 90, 109, 154, 191, 216, 277, 337.

BIGET (Jean-Louis), *La sauveté de Vieux en Albigeois : reconsidérations*, dans *Annales du Midi*, 1990, n° 189-190 (à paraître).

BREUX (M.), FABRES (M.), RATIER (C.), *Connaissez-vous Vieux en Albigeois et ses environs ?*, Albi, APOSJ, 1979, 108 p.

E.F., *Les reliques des Saints de Vieux*, dans *Albia Christiana*, II, 1894, p. 150-154.

FERRAS (frère Vincent), *Historique des chanoines réguliers et des moines à Vieux en Albigeois (1080-1204)*, dans *Aro Cal*, n° 23, 1984, p. 22-25.

Eglise de Vieux, extrait de l'article de E.F. ci-dessus



LACGER (Louis de), *Vieux en Albigeois, ses corps saints et son monastère VIe - XVe siècle*, extrait de *La Revue Mabillon*, oct. 1922, p. 219-241 (ADT, C 304).

LUCAS (G.), *Une promenade à Vieux en Albigeois*, dans *Aro Cal*, n° 12, 1981, p. 36-42.

PAGES (Anne) et VIVIES (Bertrand de), *Vieux en Albigeois*, dans les *Cahiers tarnais*, n° 8, p. 13-15.

ROSSIGNOL (Elie-Augustin), *Monographies communales ou étude statistique, historique et monumentale du département du Tarn, 1ère partie : arrondissement de Gaillac*, t. III, Paris, E. Dentu, Toulouse, Delboy, Albi, Chaillol, 1865, p. 320-335 (ADT, C 82³).

317. Villefranche d'Albigeois *Vilafranca d'Albigés*

Habitants : les Villefranchois (los Vilafrancòls)
Chef-lieu de canton
Arrondissement d'Albi

Superficie : 2209 ha
Altitude : 420 m
Population : 850 h

Historique

1789 : communauté de Villefranche, sénéchaussée de Castres, diocèse d'Albi
paroisses : *Notre-Dame de Villefranche*

1790 : municipalité de Villefranche, chef-lieu de canton (comprenant les communes de Bellegarde, Bézacoul, Fauch, Fréjairolles, Marsal, Mouzieys, Terre-Clapier, Teulet, Le Travet, Villefranche), district d'Albi

An X, 7 frimaire : commune de Villefranche, canton de Saint-Juéry, arrondissement d'Albi

An X, 9 pluviôse : Villefranche devient chef-lieu de canton à la place de Saint-Juéry, avec les anciennes communes du canton de Saint-Juéry moins Arthès, Lescure et Saint-Grégoire (Les Avalats, Bellegarde, Cambon, Marsal, Mouzieys, Saint-Juéry, Teulet et Villefranche) et la commune d'Ambialet, de l'ancien canton d'Alban

1834 : ordonnance royale du 8 janvier rattachant à la commune de Villefranche la section de Fabas (d'Ambialet, avec l'église *Saint-Barthélemy de Fabas*), l'enclave de Carmaillac (de Teulet), l'enclave de la Sigaudié (de Terre-Clapier) et détachant, au profit de Terre-Clapier, deux sections situées à l'ouest du Puech de Ramaillou (voir planche hors texte)

La paroisse Saint-Barthélemy de Fabas est rétablie le 1er juin 1852.


1892 : par décret du 22 août, Villefranche s'appelle désormais "Villefranche d'Albigeois"

Etymologie

La bastide de Villefranche d'Albigeois fut créée en 1269 par Philippe de Montfort, neveu de Simon de Montfort. Son nom vient des *franchises* qu'elle a reçues alors (*Villafranca*, 1382, EACL, 139).


Blason

D'or, à deux fasces de sable (A.O.- m.p.
667, n° 373.- C.p. 2096).



Bibliographie

COMPAYRE, p. 535 ; Bastides, p. 46 ; GRESLE-BOUIGNOL, p. 122 ; *Notice historique*, COMPAYRE, p. 107-110.



Nouvelle et ancienne église de Villefranche,
litho. d'E. Cabié, 1893 (ADT, 36 J 134)



BERGES (Elise), *Inventaire archéologique du canton de Villefranche*, mémoire de maîtrise d'histoire de l'art et d'archéologie, Université Toulouse-Le Mirail, Toulouse, 1982-1984 (ADT, Ms 195).

BERGES (Elise), *Richesses de l'Ambialadés : présentation du canton de Villefranche d'Albigeois*, dans *Revue du Tarn*, 1988, n° 130, p. 237-276.

GRESLE-BOUIGNOL (Maurice), *Les coutumes de Villefranche d'Albigeois*, dans *B.S.S.A.B.L.T.*, 1979-80, n° XXXVI, p. 555-570.

TAVOSO (André), *Le paléolithique inférieur et moyen du Haut-Languedoc : gisements des terrasses fluviales du Tarn, du Dadou, de l'Agout, du Sor et du Fresquel* [stations de la Vergnarié, La Barraque, le Vergnet], Paris, éd. du Laboratoire de paléontologie humaine et de préhistoire, 1986, p. 234-237 (ADT, A 1547).

318. Villeneuve-lès-Lavaur

Vilanòva de la Vaur

Habitants : les Villeneuvois
Canton de Lavaur
Arrondissement de Castres

Superficie : 616 ha
Altitude : 200 m
Population : 134 h

Historique

1789 : communauté de Villeneuve, sénéchaussée de Toulouse, diocèse de Lavaur
paroisses : *Saint-Saturnin de Villeneuve, Saint-Sernin de Vidillac*

1790 : municipalité de Villeneuve, canton de Lavaur, district de Lavaur

An X : commune de Villeneuve, canton de Lavaur, arrondissement de Lavaur
paroisse : *Saint-Saturnin*

1825 : projet de fusion des communes de Bannières, Montcabrier et Villeneuve-lès-Lavaur


Etymologie et noms de la commune

Villeneuve-lès-Lavaur est attestée dès le Xe siècle (*Vila nova*, 961, HGL, V, 243). Ce n'est donc pas une bastide, une ville neuve du XIIIe siècle, mais une *villa* antique.

L'existence et la date d'un texte officiel fixant l'appellation "Villeneuve-lès-Lavaur" sont inconnues. Dans les résultats des recensements publiés dans le *Bulletin des actes administratifs*, elle apparaît en 1856.

Blason

D'argent, taillé nuagé de sinople (L.O.-
m.p. 762, n° 180.- C.p. 2234).



Bibliographie

Notre-Dame d'Espérance, BONNET, t. IV, p. 302-303.

319. Villeneuve-sur-Vère

Vilanova de Vera

Habitants : les Villeneuvois (los Vilanoveses)
Canton d'Albi-Nord-Ouest
Arrondissement d'Albi

Superficie : 1589 ha
Altitude : 280 m
Population : 366 h

Historique

1789 : communauté de Villeneuve, sénéchaussée de Toulouse, diocèse d'Albi
paroisses : *Saint-Sauveur de Villeneuve, Saint-Etienne de Brès et Notre-Dame de la Gardelle*

1790 : municipalité de Villeneuve, canton de Castelnau-de-Lévis, district d'Albi

1791 : les hameaux de Pradals et de Lobre sont incorporés à Mailhoc.

An X : commune de Villeneuve-sur-Vère, canton d'Albi (Castelnau-de-Lévis ayant cessé d'être chef-lieu de canton), arrondissement d'Albi
paroisse : *Saint-Sauveur*

1973 : la commune de Villeneuve-sur-Vère est rattachée au canton d'Albi-Nord suite au décret n° 73-675 du 13 juillet 1973 divisant le canton d'Albi en 3 cantons distincts.

1984 : la commune de Villeneuve-sur-Vère est rattachée au canton d'Albi-Nord-Ouest suite au décret n° 84-1238 du 24 décembre 1984 divisant le canton d'Albi-Nord en 2 cantons distincts

Remarque

Le 11 septembre 1790, les communes de Castanet, Noailles et Cardonnac demandent la création d'un canton à Villeneuve-sur-Vère (L 93).

Etymologie et noms de la commune

Ville nouvelle au XIII^e siècle, elle était appelée *Villanova la noela* (1229, ACH, 1898, 288) et coexistait alors avec *Villanova la vielha* (ibidem), la seule *Vilanova* en 1164 (ACLP, 101, 1) qui était sur la rive droite de la Vère, là où est le cimetière actuel (*Villanova d'En Doat*, 1259, DPCT, 76).

L'existence et la date d'un texte officiel fixant l'appellation "Villeneuve-sur-Vère" sont inconnues. Dans les résultats des recensements publiés dans le *Bulletin des actes administratifs*, elle apparaît en 1876.

Blason

D'azur, à un anneau d'or (A.O.- m.p. 660,
n° 293.- C.p. 2084).



Bibliographie

Bastides, p. 42, 44.

BECAMEL (Marcel), *Aux origines d'une bastide du Nord Albigeois, Villeneuve-sur-Vère*, dans *B.S.S.A.B.L.T.*, t. IX, 1948, p. 55-61.

BECAMEL (Marcel), *Notes sur la fondation des bastides de Villeneuve-sur-Vère et de Labastide-de-Lévis*, dans *Revue du Tarn*, 1957, n° 6, p. 153-157.

CABIE (Edmond), MAZENS (Louis), *Un cartulaire et divers actes des Alaman, des de Lautrec et des de Lévis...*, Paris, éd. Picard, 1883, p. 88, 126, 133 (ADT, U 25).

HIGOUNET (Charles), *Les Alaman, seigneurs bastidors et péagers du XIIIe siècle*, dans *Annales du Midi*, t. LXVIII, 1956, p. 227-253, et dans *Paysages et villages neufs du moyen-âge*, Bordeaux, 1975, p. 305-323.

JOLIBOIS (Emile), *Notice historique sur Villeneuve-sur-Vère*, dans *Annuaire du Tarn*, 1874, p. 360-362.

SUC (abbé), *Historique de la paroisse de Saint-Sauveur de Villeneuve-sur-Vère*, 1938, dactyl. (ADT, C 1095¹⁰).

320. Vindrac-Alayrac *Vindrac e Alairac*

Habitants : les Vindracois (los Vindracòls)

Canton de Cordes

Arrondissement d'Albi

Superficie : 1000 ha

Altitude : 160 m

Population : 169 h

Les communes de Vindrac et Alayrac ont fusionné en 1839.

Historique

1789 : communautés de Vindrac et d'Alayrac, sénéchaussée de Toulouse, diocèse d'Albi

paroisses : pour Vindrac, *Saint-Martin*, pour Alayrac, *Saint-Genest*

1790 : municipalités de Vindrac et d'Alayrac, canton de Cordes, district de Gaillac

An X : communes de Vindrac et d'Alayrac, canton de Cordes, arrondissement de Gaillac

paroisse : *Saint-Martin de Vindrac*

1839 : ordonnance du 21 octobre réunissant les deux communes

1972 : projet de rattachement de la commune de Vindrac-Alayrac à Labarthe-Bleys


Etymologie

Vindrac vient du nom de personne germanique *Vinnerius*, avec le suffixe *-acus* (*Vindraco*, 1261, DPCT, 91).

Alayrac vient du nom de personne germanique *Hilarius*, avec le suffixe *-acus* (*Alaraicum*, *Halaraico*, 1260-1, DPCT, 64, 91).

Blason

Alayrac : de sinople, à un sautoir d'or
(A.O.- m.p. 658, n° 279.- C.p. 2081).



Bibliographie

Eglise Saint-Martin, Hameau des Fargues, ART GOTHIQUE, p. 159, 192, 215, 256, 317.

BESSOU (abbé Marius), *Aux origines de Vindrac*, dans *Aro Cal*, n° 26, 1985, p. 4-15, et dans *Travaux et recherches*, n° 16, 1979, p. 76-89.

BESSOU (abbé Marius), *Fouilles de Vindrac (Tarn)*, dans *Archéologie tarnaise*, n° 3, 1964-65, p. 69-81 ; *Vindrac (Tarn), campagne 1986*, *ibid.*, n° 4, 1965-66, p. 57-68.

GIRARD (Fr. J.-A.), *Le souterrain-refuge d'Alayrac*, dans *Revue du Tarn*, 1959, n° 16, p. 372-384.

LAUTIER (Jean), *Le dolmen de la Sazelle*, dans *Bull. de la Société méridionale de Spéléologie et Préhistoire*, juillet 1962.

ROSSIGNOL (Elie-Augustin), *Monographies communales ou étude statistique, historique et monumentale du département du Tarn, 1ère partie : arrondissement de Gaillac*, t. III, Paris, E. Dentu, Toulouse, Delboy, Albi, Chaillol, 1865, p. 149-152 (ADT, C 82³).

321. Le Vintrou

Lo Vintron

Habitants : les Vintrounais (los Vintronòls)
Canton de Mazamet-Nord-Est
Arrondissement de Castres

Superficie : 1138 ha
Altitude : 575 m
Population : 85 h

Historique

1789 : communauté du Vintrou, sénéchaussée de Castres, diocèse de Castres
paroisse : *Saint-Mathieu* (érigée en église paroissiale le 28 août 1772 et
séparée de la paroisse *Saint-Beaudile de Mouscaillac*)

1790 : municipalité du Vintrou, canton de Mazamet, district de Castres

1793 : réunion éphémère des communes de Pont-de-Larn, Le Rialet et Le Vintrou
en une seule dont le chef-lieu est Pont-de-Larn, par délibération du Conseil général
du département du 11 mai (L 84).

An X : commune du Vintrou, canton de Mazamet, arrondissement de Castres

1838-1845 : projet de réunion avec Lasfaillades et Le Rialet, et d'inclusion dans le
canton d'Anglès. Forte opposition de la municipalité du Vintrou (ADT, IX M² 16).

1972 : projet de rattachement de la commune du Rialet au Vintrou

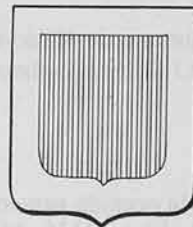
1973 : la commune du Vintrou est rattachée au canton de Mazamet-Nord-Est suite
au décret n° 73-675 du 13 juillet 1973 divisant le canton de Mazamet en 2 cantons
distincts.

Etymologie

Le Vintrou vient du nom de personne germanique *Wintro* (*Vintronem*, vers 1035,
HGL, V, 413).

Blason

De gueules, à une bordure d'argent
(C.O.-m.p. 722, n° 247.- C.p. 2171).



Bibliographie

ESTADIEU, p. 465.

CALVET (Jean), *Histoire de la ville de Saint-Amans*, Castres-Paris, 1887, p. 264-265.

GAUTRAND (J.), *Le Vintrou*, dans *Labastide-Rouairoux*, Bergerac, I.G.S.O., 1930, p. 115 (ADT. C 8).

322. Virac

Virac

Habitants : les Viracois (los Viragòls)

Canton de Monestiés

Arrondissement d'Albi

Superficie : 1117 ha

Altitude : 320 m

Population : 206 h

La commune de Lagauginié a été réunie à celle de Virac à la demande des deux municipalités en 1792.

Historique

1789 : communautés de Virac et de Lagauginié, sénéchaussée de Toulouse, diocèse d'Albi

paroisse : *Saint-Victor de Virac*

1790 : municipalités de Virac et de Lagauginié, canton de Monestiés, district d'Albi

1792, 29 août : réunion des deux communes de Virac et Lagauginié (L 82).

An X : commune de Virac-et-Lagauginié, canton de Monestiés, arrondissement d'Albi

Etymologie

Virac vient du nom de personne romain *Virius*, avec le suffixe *-acus* (*Viragio*, vers 1100, CS, D ; *Virag*, 1135, ACLP, 27, 1).

Bibliographie

COMPAYRE, p. 6.

ALLEGRE (Victor), *Promenade archéologique dans l'ombre de Combefa : vieilles églises Saint-Pierre de Monestiés, Saint-Sauveur de Salles, Saint-Victor de Virac et Saint-Hippolyte*, dans *Revue du Tarn*, 1963, p. 288-294.

BEZIAT (Adrien), *Monographie de Virac*, Albi, 1982, manuscrit, 35 p. (BMA, n° 230 (31) C.A. F°).

CABIE (Edmond), *Etat féodal de la judicature d'Albigeois*, dans *Revue du Tarn*, t. VI, 1886-87, p. 39.

Conseil général du Tarn, Service du patrimoine culturel et Conservation des antiquités et objets d'art, *Objets d'art sacré des cantons de Carmaux et de Monestiés*, Albi, Archives et Patrimoine, 1989, 36 p.

323. Viterbe Vitèrba

Habitants : les Viterbois (los Viterbòls)
Canton de Saint-Paul-Cap-de-Joux
Arrondissement de Castres

Superficie : 651 ha
Altitude : 140 m
Population : 223 h

Historique

1789 : communauté de Viterbe, sénéchaussée de Toulouse, diocèse de Lavaur
paroisse : *Saint-Jean-Baptiste*

1790 : municipalité de Viterbe, canton de Fiac, district de Lavaur

1790 : la commune de Viterbe passe dans le nouveau canton de Saint-Paul, créé par arrêté du Conseil général du 2 décembre

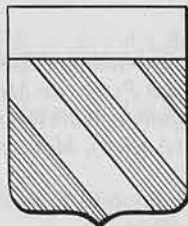
An X : commune de Viterbe, canton de Saint-Paul, arrondissement de Lavaur

Étymologie

Bastide royale créée en 1299 ; nom importé de *Viterbe*, ville d'Italie (*bastida vocata Viterbia*, 1309 ; *Viterbia*, 1384-5, EAEL, 171).

Blason

De sinople, à deux bandes d'argent et un chef de même (L.O.- m.p. 757, n° 117.- C.p. 2239).



Bibliographie

Bastides, p. 47.

JOLIBOIS (Emile), *Viterbe*, dans *Revue du Tarn*, t. VII, 1888-89, p. 293-295.

MAUREL (B.), *Monographie de la ville de Viterbe*, dans *Albia Christiana*, t. I, 1893, p. 27-31, 61-65, 98-102, 174-176, 340-344.



Vue de Viterbe, dessin de Doenlen, dans l'article ci-dessus, p. 98

TAVOSO (André), *Le paléolithique inférieur et moyen du Haut-Languedoc : gisements des terrasses fluviales du Tarn, du Dadou, de l'Agout, du Sor et du Fresquel*, Paris, éd. du Laboratoire de paléontologie humaine et de préhistoire, 1986, p. 260-267 (ADT, A 1547).

324. Viviers-lès-Lavaur

Vivièrs de la Vaur

Habitants : les Viviérois
Canton de Lavaur
Arrondissement de Castres

Superficie : 1002 ha
Altitude : 260 m
Population : 140 h

Historique

1789 : communauté de Viviers, sénéchaussée de Toulouse, diocèse de Lavaur
paroisse : *Saint-André*

1790 : municipalité de Viviers, canton de Lavaur, district de Lavaur

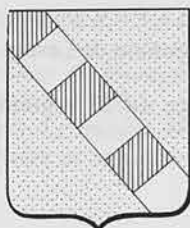
An X : commune de Viviers, canton de Lavaur, arrondissement de Lavaur

Etymologie et noms de la commune

Viviers vient du latin *vivarium* : "pièce d'eau d'étendue restreinte", destinée à l'élevage des poissons pour la consommation (*Viveriis*, 1272, AF, JJ25, 309v°). L'existence et la date d'un texte officiel fixant l'appellation "Viviers-lès-Lavaur" sont inconnues. Dans les résultats des recensements publiés dans le *Bulletin des actes administratifs*, elle apparaît en 1856.

Blason

D'or, à une bande componnée de gueules et d'argent (L.O.- m.p. 761, n° 171.- C.p. 2246).



Bibliographie

JALBY (Robert), *Archéologie médiévale : éléments de bibliographie et pièces d'archives*, s.l., 1987 (BMA, n° 365 (17) C.A. f°).

325. Viviers-les-Montagnes

Vivièrs de las Montanhas

Habitants : les Vивиérois (los Vivieròls)
Canton de Labruguière
Arrondissement de Castres

Superficie : 1790 ha
Altitude : 167 m
Population : 1351 h

La commune de Troupiac a été réunie à Viviers-les-Montagnes en 1827.

Historique

1789 : communautés de Viviers et de Troupiac, sénéchaussée de Toulouse, diocèse de Lavaur

paroisse : pour Viviers, *Saint-Martin de Viviers*

1790 : municipalités de Viviers-les-Montagnes et de Troupiac, canton de Dulac-Labruguière, district de Castres

Dès 1790, Troupiac demande à être rattachée à Viviers

1793 : réunion provisoire des communes de Montespieu et de Troupiac à celle de Viviers par délibération du Conseil général du département du 11 mai (L 84).

An X : communes de Viviers et de Troupiac, canton de Labruguière, arrondissement de Castres

An X : projet de réunion de Lestap à Viviers, puis à Soual

1827 : ordonnance du 27 septembre fusionnant les communes de Viviers et de Troupiac


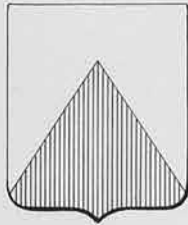
Etymologie et noms de la commune

Viviers vient du latin *vivarium* : "pièce d'eau d'étendue restreinte", destinée à l'élevage des poissons pour la consommation (*Vivariis*, 1164, HGL, V, 1282).

Viviers s'est appelée "Viviers-la-Montagne" pendant la Révolution.

Blasons

Viviers-les-Montagnes : d'argent, à une souche de sable entée de sinople (armoiries déclarées) (L.D.- m.p. 567, n° 176.- C.p. 1953).



Troupiac : d'argent, mantelé de gueules (L.O.- m.p. 762, n° 177.- C.p. 2234).

La commune porte actuellement les deux blasons écartelés.

Bibliographie

- Bastides, p. 48-49 ; ESTADIEU, p. 455 ; *Notre-Dame de Troupiac*, BONNET, t. II, p. 254-259 ; ART GOTHIQUE, p. 116, 126, 170, 178, 207, 213, 220 ; *Inventaire archéologique et toponymique (période gallo-romaine)*, J. FABRE de MASSAGUEL, p. 15-16.
- Exposition "Un village à lire" : Viviers-les-Montagnes, catalogue d'exposition 1989*, Viviers-les-Montagnes, 1989, 21 p. (ADT, Ms 297).
- FRUCHARD (Marie-Françoise), VIVIES (Bertrand de), *Viviers-les-Montagnes*, dans *Revue du Tarn*, 1980, n° 99, p. 385-392.
- JALBY (Robert), *Archéologie médiévale : éléments de bibliographie et pièces d'archives*, s.l., 1987 (BMA, n° 365 (17) C.A. 1°).
- MAFFRE (François), *Viviers-les-Montagnes, la paroisse, l'église*, Albi, I.C.S.O., 1966, 40 p. (ADT, C 170⁷).
- Les marques de tâcherons à l'église de Viviers-les-Montagnes*, dans *Bulletin spéléo-archéologique*, n° 2, Labruguière, 1966, p. 6-9.
- ROUANET, *Historique du canton de Labruguière*, dans *B.S.S.A.B.L.T.*, 1922, t. I, p. 75-80.
- VIVIES (Bertrand de), *Le 1er avril 1590, le comte de Montgomery met le siège devant Viviers*, dans les *Cahiers tarnais*, n° 2, 1980, p. 11-13.
- VIVIES (Bertrand de), *Un moulin et ses meuniers. Le moulin de La Roque du XVe au XXe siècle* dans *Ecomusée de la Montagne Noire et la Vallée du Thoré*, dossier n° 3, 1986, n.p., 12 p.





Viviers de las Montanhux

Viviers-les-Montagnes est une commune française, située dans le département de l'Ardennes, en région Grand-Est.

Viviers-les-Montagnes est une commune française, située dans le département de l'Ardennes, en région Grand-Est.



Viviers-les-Montagnes est une commune française, située dans le département de l'Ardennes, en région Grand-Est.

La commune de Viviers-les-Montagnes a été créée le 1er janvier 2017 par la fusion de Viviers-les-Montagnes et de Trigny.

Historique

Évolution

Le 1er janvier 2017, la commune de Viviers-les-Montagnes est créée par la fusion de Viviers-les-Montagnes et de Trigny. Elle est rattachée au canton de Trigny.

La commune de Viviers-les-Montagnes est créée le 1er janvier 2017 par la fusion de Viviers-les-Montagnes et de Trigny. Elle est rattachée au canton de Trigny.

Administration

Le maire de la commune est M. [Nom], élu le 15 juin 2017. Il est soutenu par une majorité de [Nombre] élus.

Diocèses civils, ecclésiastiques et métropolitains
à la fin de l'ancien régime.

Diocèse civil d'Albi

Albi

Albi

Albi

Albi

Albi

Albi

Albi

Albi

Albi

Albi

Albi

Albi

Albi

Albi

Albi

Albi

Albi

Albi

Albi

Albi

Albi

Albi

Albi

Albi

Albi

Albi

Albi

Albi

Albi

Albi

Albi

Albi

Albi

Albi

Albi

Albi

Albi

Albi

Albi

Albi

Albi

TABLES

TABLES

Diocèses civils, communautés et sénéchaussées à la fin de l'ancien régime

Diocèse civil d'Albi

Alayrac	Sén. de Toulouse
Alban	Sén. de Castres
Albi	Sén. de Carcassonne
Almayrac	Sén. de Toulouse
Alos	Sén. de Toulouse
Amarens	Sén. de Toulouse
Ambialet	Sén. de Castres
Andillac	Sén. de Toulouse
Andouque	Sén. de Toulouse
Annay	Sén. de Carcassonne
Arthés	Sén. de Toulouse
Assac	Sén. de Toulouse
Aussac	Sén. de Carcassonne
Avalats (Les)	Sén. de Carcassonne
Bellegarde	Sén. de Castres
Bézacoul	Sén. de Castres
Blaye	Sén. de Toulouse
Bonnevialle-Fayssac	Sén. de Toulouse
Bournazel	Sén. de Toulouse
Brens et Saint-Félix	Sén. de Castres
Broze	Sén. de Toulouse
Bruc (Le)	Sén. de Castres
Busque	Sén. de Castres
Cadalen	Sén. de Carcassonne
Cadix	Sén. de Toulouse
Cahuzac(-sur-Vère)	Sén. de Toulouse
Cambon-de-Montels	Sén. de Carcassonne
Campagnac	Sén. de Toulouse
Campes	Sén. de Toulouse
Cardonnac	Sén. de Toulouse
Carlus	Sén. de Carcassonne
Carmaux	Sén. de Toulouse
Castanet	Sén. de Toulouse
Castelgarric	Sén. de Toulouse
Castelnau-de-Bonnafois	Sén. de Toulouse
Castelnau-de-Montmiral	Sén. de Toulouse
Castelviel (Le)	Sén. de Castres
Cazelles	Sén. de Toulouse
Cestayrols	Sén. de Toulouse
Combefa	Sén. de Toulouse
Cordes	Sén. de Toulouse
Cornebouc-Rivières	Sén. de Toulouse
Corrompis	Sén. de Toulouse

Diocèse civil d'Albi (suite)

Couffouleux	Sén. de Castres
Courris	Sén. de Toulouse
Crespinet	Sén. de Toulouse
Curvalle	Sén. de Castres
Dénat	Sén. de Carcassonne
Donnazac	Sén. de Toulouse
Dourn (Le)	Sén. de Toulouse
Fauch	Sén. de Castres
Faussergues	Sén. de Toulouse
Fénols	Sén. de Carcassonne
Florentin	Sén. de Carcassonne
Frausseilles	Sén. de Toulouse
Frayssines	Sén. de Toulouse
Fréjairolles	Sén. de Castres
Gaïcre	Sén. de Toulouse
Gaillac	Sén. de Toulouse
Gaulène	Sén. de Toulouse
Giroussens	Sén. de Castres
Grèzes	Sén. de Carcassonne
Itzac	Sén. de Toulouse
Jouqueviel	Sén. de Toulouse
Labarthe-Bleys	Sén. de Toulouse
Labastide-Dénat	Sén. de Carcassonne
Labastide-Gabausse	Sén. de Toulouse
Labastide-Montfort	Sén. de Toulouse
Labessière-Candeil	Sén. de Carcassonne
Laboutarié	Sén. de Castres
Labruguière-de-Carlus	Sén. de Carcassonne
Labruguière-Massals	Sén. de Toulouse
Lacapelle-Sainte-Luce	Sén. de Toulouse
Lacapelle-Ségalar	Sén. de Toulouse
Lacourtade	Sén. de Toulouse
Lagauginié	Sén. de Toulouse
Lagrange	Sén. de Carcassonne
Laguépie	Sén. de Toulouse
Lamillarié	Sén. de Castres
Lamothe-Panenque	Sén. de Toulouse
Laparroquial	Sén. de Toulouse
Lapelissarié	Sén. de Castres
Laroque-du-Travet	Sén. de Castres
Laroque-Roucazel	Sén. de Toulouse
Lasalvetat	Sén. de Toulouse
Lasclottes	Sén. de Toulouse
Lasgraisses	Sén. de Carcassonne
Lasplanques	Sén. de Toulouse
Lateyssonarié	Sén. de Toulouse
Latreyne	Sén. de Toulouse
Lédas	Sén. de Toulouse
Lescure	Sén. de Toulouse
Lisle	Sén. de Toulouse

**Diocèses civils, communautés
et sénéchaussées, en 1789**

Diocèse civil d'Albi (suite)

Livers	Sén. de Toulouse
Lombers	Sén. de Castres
Loubers	Sén. de Toulouse
Loupiac	Sén. de Carcassonne
Mailhoc	Sén. de Toulouse
Marnaves	Sén. de Toulouse
Marsal	Sén. de Castres
Marssac	Sén. de Carcassonne
Massals-et-Puget	Sén. de Castres
Massuguiès	Sén. de Castres
Maussans	Sén. de Carcassonne
Milhars	Sén. de Toulouse
Milhavet	Sén. de Toulouse
Miolles	Sén. de Castres
Mirandol	Sén. de Toulouse
Monestiés	Sén. de Toulouse
Montans	Sén. de Carcassonne
Montauriol	Sén. de Toulouse
Montels	Sén. de Toulouse
Montirat	Sén. de Toulouse
Montrosier	Sén. de Toulouse
Montsalvi	Sén. de Carcassonne
Moularès	Sén. de Toulouse
Mouzieys(-Panens)	Sén. de Toulouse
Mouzieys(-Teulet)	Sén. de Castres
Narhoux	Sén. de Toulouse
Noailles	Sén. de Toulouse
Orban	Sén. de Castres
Padiès	Sén. de Toulouse
Pampelonne	Sén. de Toulouse
Panens	Sén. de Toulouse
Parisot	Sén. de Castres
Paulin	Sén. de Castres
Penne	Sén. de Toulouse
Pentiès	Sén. de Toulouse
Peyrole	Sén. de Castres
Pinet	Sén. de Toulouse
Poulan	Sén. de Castres
Pouzols	Sén. de Castres
Puybegon	Sén. de Castres
Puycelsi	Sén. de Toulouse
Puygouzon	Sén. de Castres
Puylanier	Sén. de Carcassonne
Rabastens	Sén. de Toulouse
Ratayrens	Sén. de Toulouse
Réalmont	Sén. de Carcassonne
Riols (Le)	Sén. de Toulouse
Ronel	Sén. de Castres

Diocèse civil d'Albi (suite)

Rosières	Sén. de Toulouse
Raucoules	Sén. de Toulouse
Roumégoux-de-Fauch	Sén. de Castres
Roumégoux-de-Tels	Sén. de Toulouse
Roussayrolles	Sén. de Toulouse
Rouyre	Sén. de Toulouse
Saint-André	Sén. de Castres
Saint-Antonin-de-Lacalm	Sén. de Castres
Saint-Beauzile	Sén. de Toulouse
Saint-Benoît	Sén. de Toulouse
Saint-Benoît-de-Frédefond	Sén. de Carcassonne
Saint-Cirgue	Sén. de Toulouse
Saint-Grégoire	Sén. de Toulouse
Saint-Juéry	Sén. de Castres
Saint-Julien-de-Pradoux	Sén. de Toulouse
Saint-Lieux-Lafenasse	Sén. de Castres
Saint-Marcel	Sén. de Toulouse
Saint-Martial	Sén. de Toulouse
Saint-Michel-de-Vax	Sén. de Toulouse
Saint-Michel-Labadié	Sén. de Toulouse
Saint-Pierre-de-Lasserre	Sén. de Toulouse
Saint-Salvi-de-Carcavès	Sén. de Carcassonne
Saint-Sernin-lès-Mailhoc	Sén. de Toulouse
Sainte-Gemme	Sén. de Toulouse
Saliès	Sén. de Carcassonne
Salles	Sén. de Toulouse
Salvagnac	Sén. de Toulouse
Sarmazes	Sén. de Toulouse
Sausсенac	Sén. de Toulouse
Séгур (Le)	Sén. de Toulouse
Senouillac	Sén. de Toulouse
Sequestre (Le)	Sén. de Carcassonne
Sérénac	Sén. de Toulouse
Sieurac	Sén. de Castres
Souel	Sén. de Toulouse
Suech (Le)	Sén. de Toulouse
Taïx	Sén. de Toulouse
Tanus	Sén. de Toulouse
Taur (Le)	Sén. de Castres
Técou	Sén. de Carcassonne
Terre-Clapier	Sén. de Castres
Terssac	Sén. de Carcassonne
Teulet	Sén. de Castres
Tonnac	Sén. de Toulouse
Travet (Le)	Sén. de Castres
Tréban	Sén. de Toulouse
Trébas	Sén. de Toulouse
Tréviën	Sén. de Toulouse
Valdériès	Sén. de Toulouse
Valence	Sén. de Toulouse

**Diocèses civils, communautés
et sénéchaussées, en 1789**

Diocèse civil d'Albi (suite)

Vaour	Sén. de Toulouse
Verdier (Le)	Sén. de Toulouse
Vieux	Sén. de Toulouse
Villefranche	Sén. de Castres
Villeneuve(-sur-Vère)	Sén. de Toulouse
Vindrac	Sén. de Toulouse
Virac	Sén. de Toulouse

Diocèse civil de Castres

Ambres	Sén. de Castres
Arifat	Sén. de Castres
Augmontel	Sén. de Castres
Berlats	Sén. de Castres
Bez-de-Belfortès (Le)	Sén. de Castres
Boissezon-d'Augmontel	Sén. de Castres
Boissezon-de-Matviel	Sén. de Castres
Brassac-de-Belfortès	Sén. de Castres
Brassac-de-Castelnaud	Sén. de Castres
Brazis	Sén. de Castres
Briatexte	Sén. de Castres
Brousse	Sén. de Castres
Burlats	Sén. de Castres
Cabanés	Sén. de Castres
Cabannes-et-Barre	Sén. de Castres
Cambounès-et-Lavalette	Sén. de Castres
Carbes	Sén. de Castres
Castanet-le-Haut	Sén. de Béziers
Castelnaud-de-Brassac	Sén. de Castres
Castres	Sén. de Castres
Caucalières	Sén. de Castres
Caylus (ou Rouairoux)	Sén. de Castres
Contrast (Le)	Sén. de Castres
Cuq	Sén. de Castres
Damiatte	Sén. de Castres
Escroux-et-Roqueferre	Sén. de Castres
Espérausses	Sén. de Castres
Ferrières	Sén. de Castres
Fiac	Sén. de Castres
Fréjeville	Sén. de Castres
Gibrondes	Sén. de Castres
Gijounet	Sén. de Castres
Graulhet	Sén. de Castres
Janes-de-Raissac	Sén. de Castres
Labastide-Saint-Georges	Sén. de Castres
Labessière-Burens	Sén. de Castres

Diocèse civil de Castres (suite)

Laboulbène	Sén. de Castres
Lacabarède	Sén. de Castres
Lacaune	Sén. de Castres
Lacaze-de-Sénégats	Sén. de Castres
Lacrouzette	Sén. de Castres
Lagarrique	Sén. de Castres
Lalbarède	Sén. de Castres
Lamartinié	Sén. de Castres
Lasfaillades	Sén. de Castres
Lautrec	Sén. de Castres
Laux (Le)	Sén. de Castres
Mandoul	Sén. de Castres
Margnès-de-Brassac (Le)	Sén. de Castres
Missècle	Sén. de Castres
Montcouyoul	Sén. de Castres
Montdragon	Sén. de Castres
Montfa	Sén. de Castres
Montlédier-et-Pont-de-Larn	Sén. de Castres
Montpinier	Sén. de Castres
Montredon	Sén. de Castres
Moulayrès	Sén. de Castres
Nages	Sén. de Castres
Peyregoux	Sén. de Castres
Pujol (Le)	Sén. de Castres
Puycalvel	Sén. de Castres
Rialet (Le)	Sén. de Castres
Roquecourbe	Sén. de Castres
Saint-Amans-Valtoret	Sén. de Castres
Saint-Gauzens	Sén. de Castres
Saint-Geniès-de-Varansal	Sén. de Béziers
Saint-Germier	Sén. de Castres
Saint-Gervais-ville	Sén. de Béziers
Saint-Gervais-terre foraine	Sén. de Béziers
Saint-Jean-de-Vals	Sén. de Castres
Saint-Julien du Puy	Sén. de Castres
Sauveterre	Sén. de Castres
Senaux-et-Pomardelle	Sén. de Castres
Senegas-et-Trevisy	Sén. de Castres
Serviès	Sén. de Castres
Vabre	Sén. de Castres
Valdurenque	Sén. de Castres
Venès-et-Chefouls	Sén. de Castres
Viane	Sén. de Castres
Vielmur	Sén. de Castres
Vintrou (Le)	Sén. de Castres

Diocèse civil de Lavaur

Aguts	Sén. de Lauragais
-------	-------------------

**Diocèses civils, communautés
et sénéchaussées, en 1789**

Aigüefonde	Sén. de Toulouse
Algans	Sén. de Toulouse
Appelle	Sén. de Toulouse
Arfons	Sén. de Toulouse

Diocèse civil de Lavaur (suite)

Avezac	Sén. de Toulouse
Aussillon	Sén. de Toulouse
Belcastel	Sén. de Toulouse
Belleserre	Sén. de Lauragais
Bertré	Sén. de Toulouse
Blan	Sén. de Toulouse
Cahuzac	Sén. de Lauragais
Cambon	Sén. de Toulouse
Cambounet	Sén. de Toulouse
Caucalières-de-Lavaur	Sén. de Toulouse
Cuq-Toulza	Sén. de Lauragais
Dourgne	Sén. de Toulouse
Dournes	Sén. de Toulouse
Durfort	Sén. de Lauragais
Engarrevagues	Sén. de Lauragais
Escaupons (Scopont)	Sén. de Toulouse
Escoussens	Sén. de Toulouse
Flamarens	Sén. de Toulouse
Gandels	Sén. de Lauragais
Garrigues	Sén. de Toulouse
Guitalens	Sén. de Toulouse
Jul	Sén. de Toulouse
Labruguière	Sén. de Toulouse
Lacougotte-Cadoul	Sén. de Toulouse
Lacroisille	Sén. de Toulouse
Lagardiolle	Sén. de Toulouse
Lamothe	Sén. de Toulouse
Lastens	Sén. de Toulouse
Lastouzeilles	Sén. de Lauragais
Lavaur	Sén. de Toulouse
Lempaut	Sén. de Toulouse
Lescout	Sén. de Toulouse
Lestap	Sén. de Toulouse
Lugan	Sén. de Toulouse
Magrin	Sén. de Toulouse
Marzens	Sén. de Toulouse
Massac	Sén. de Toulouse
Massaguel	Sén. de Toulouse
Maurens	Sén. de Toulouse
Mazamet-Hautpoul	Sén. de Toulouse
Montespieu	Sén. de Toulouse
Montgey	Sén. de Lauragais

Diocèse civil de Lavaur (suite)

Montmoure	Sén. de Toulouse
Mouzens	Sén. de Lauragais
Navès	Sén. de Toulouse
Paleville	Sén. de Lauragais
Pechaudier	Sén. de Toulouse
Poudis	Sén. de Lauragais
Prades	Sén. de Toulouse
Pratviel	Sén. de Toulouse
Preignan	Sén. de Toulouse
Puéchoursy	Sén. de Lauragais
Puylaurens	Sén. de Toulouse
Revel	Sén. de Lauragais
Roquefort-Les Cammazes	Sén. de Lauragais
Roquevidal	Sén. de Toulouse
Saint-Affrique	Sén. de Toulouse
Saint-Agnan	Sén. de Toulouse
Saint-Albi	Sén. de Toulouse
Saint-Amancet	Sén. de Lauragais
Saint-Amans-Labastide	Sén. de Toulouse
Saint-Avit	Sén. de Toulouse
Saint-Germain	Sén. de Toulouse
Saint-Germier	Sén. de Toulouse
Saint-Jean-de-Rives	Sén. de Toulouse
Saint-Lieux-lès-Lavaur	Sén. de Toulouse
Saint-Paul	Sén. de Toulouse
Saint-Sernin-de-Montlong	Sén. de Toulouse
Saïx	Sén. de Toulouse
Sallespieussou	Sén. de Toulouse
Sémalens	Sén. de Toulouse
Senil	Sén. de Toulouse
Seran	Sén. de Toulouse
Sorèze	Sén. de Lauragais
Soual	Sén. de Toulouse
Teyssode	Sén. de Toulouse
Troupiac	Sén. de Toulouse
Valcournouze	Sén. de Toulouse
Veilhes	Sén. de Toulouse
Verdalle	Sén. de Toulouse
Villeneuve	Sén. de Toulouse
Viterbe	Sén. de Toulouse
Viviers-lès-Lavaur	Sén. de Toulouse
Viviers-les-Montagnes	Sén. de Toulouse

Diocèse civil de Montauban

Communautés transférées dans le Tarn en 1790

Beauvais	Sén. de Toulouse
Laroquette	Sén. de Toulouse

**Diocèses civils, communautés
et sénéchaussées, en 1789**

Mézens	Sén. de Toulouse
Montdurausse	Sén. de Toulouse
Montgaillard	Sén. de Toulouse
Montvalen	Sén. de Toulouse
Roquemaure	Sén. de Toulouse
Saint-Urcisse	Sén. de Toulouse
Tauriac	Sén. de Toulouse
Villette	Sén. de Toulouse

Diocèse civil de Saint-Pons

Communautés transférées dans le Tarn en 1797

Anglès	Sén. de Carcassonne
Labastide-Rouairoux	Sén. de Carcassonne
Lamontélarie	Sén. de Carcassonne
Margnès d'Anglés (Le)	Sén. de Carcassonne

Diocèse civil de Toulouse

Communautés transférées dans le Tarn en 1790

Montaussel	Sén. de Toulouse
Pugnères (paroisse de la communauté de Saint-Martin-de-la-Rivière)	Sén. de Toulouse
Saint-Sulpice	Sén. de Toulouse

Communautés transférées dans le Tarn en 1804

Bannières	Sén. de Toulouse
Montcabrier	Sén. de Toulouse
Teulat (deuxième partie de Saint- Martin-de-la-Rivière)	Sén. de Toulouse



Cantons et communes à partir de la fin de 1790

Le tableau ci-dessous donne l'état des cantons et des communes du Tarn tel qu'il résulte des décisions prises au début de l'année 1790, reprises dans le *Tableau général des districts, cantons et municipalités...* imprimé par P.G. de Robert (Arch. dép. du Tarn, L 213) et des arrêtés du Conseil général des 26 novembre et 2 décembre 1790 modifiant le Tableau précédent pour les districts de Gaillac, Albi et Lavaur (Arch. dép. du Tarn, L 70).

La carte cantonale ne subit jusqu'en l'an X que les modifications ci-après :

- Penne remplace Vaour comme chef-lieu entre le 20 thermidor an III (7 août 1795) et le 4 brumaire an IV (26 octobre 1795).
- Massals remplace Massugiès comme chef-lieu par la loi du 7 nivôse an V (27 décembre 1796).
- le canton de Saint-Gervais est transféré dans l'Hérault en échange de celui d'Anglès, par la loi du 28 pluviôse an V (16 février 1797)
- la commune de Puybegon passe du canton de Cadalen à celui de Briatexte par l'arrêté départemental du 6 germinal an V (26 mars 1797).

Alban (district d'Albi)

Alban
Ambialet
Courris
Curvalle
Gaïcre

Laroque-Roucazel
Paulin
Saint-André
Trébas

Albi (district d'Albi)

Albi
Carlus
Castelviel (Le)
Labruguière
Maussans

Montsalvi
Puygouzon
Saint-Benoît de Frédefont
Saliès
Séquestre (Le)

Boissezon (district de Castres)

Augmontel
Boissezon
Cambounès

Saint-Julien de Gaïx ou Lagarrigue
Valdurenque

Brassac (district de Lacaune)

Bez (Le)
Brassac de Belfortès
Brassac de Castelnau
Castelnau-de-Brassac

Lasfaillades
Margnès de Brassac (Le)
Vabre

Briatexte (district de Lavaur)

Briatexte

Saint-Gauzens

Cadalen (district de Gaillac)

Aussac
Cadalen
Fénols
Florentin
Labessière-Candeil

Lagrave
Lasgraïsses
Puybégon ^{est} c. de Briatexte le 6 germ. an V
Técou (avec la Commarque
haute d'Annay)

Cahuzac (district de Gaillac)

Alos
Andillac
Broze
Cahuzac
Donnazac

Frausseilles
Montels
Noailles
Vieux

Carmaux ou Cramaux (district d'Albi)*canton créé par arrêté du 2 décembre 1790*

Blaye (c. de Monestiès en 1790)
Carmaux (c. de Valdériès en 1790)
Labastide-Gabausse (c. de Monestiès en 1790)
Rosières (c. de Valdériès en 1790)

Saint-Benoît (c. de Monestiès en 1790)
Sainte-Gemme (c. de Pampelonne en 1790)
Taïx (c. de Castelnau-de-Lévis en 1790)

Castelnau-de-Lévis (district d'Albi)

Castelnau-de-Lévis
Mailhoc
Marssac

Saint-Sernin-lès-Mailhoc
Terssac
Villeneuve

Castelnau-de-Montmiral (district de Gaillac)

Campagnac
Castelnau-de-Montmiral
Lamothe

Rouyre
Saint-Bauzille
Verdier (Le)

Castres (district de Castres)

Carbes
Castres
Mandoul
Montespieu

Navès
Saïx
Sallespioussou

Cordes (district de Gaillac)

Alayrac
Amarens
Bourmazel
Campes
Cardonnac
Cazelles
Cordes
Corrompis (ou les Cabannes)
Labarthe-Bleys
Lacapelle-Sainte-Luce
Lacapelle-Ségalar

La Salvetat
La Treyne
Livers
Loubers
Mouziès
Saint-Marcel
Saint-Martial
Sarmazes
Souel (c. de Cahuzac en 1790)
Tonnac
Vindrac

Cuq-Toulza (district de Lavaur)

Aguts
Algans
Cambon
Cuq-Toulza
Lacroisille
Lastens ou Saint-Perdous

Maurens et Scopont
Montgey
Mouzens
Péchaudier
Puéchoursi
Roquevidal

Dourgne (district de Castres)

Dourgne
Lestap
Massaguel
Montmoure

Saint-Avit
Soual
Verdalle

Dulac (Labruguière) (district de Castres)

Escoussens
Labruguière
Saint-Affrique

Troupiac
Viviers-les-Montagnes

Cantons et communes, 1790 - an X

Fiac (district de Lavaur)

Ambres
Brasis
Cabanès

Fiac
Massac
Séran

Gaillac (district de Gaillac)

Brens
Gaillac

Montans (avec la Commarque
du milieu d'Annay)
Senouillac

Graulhet (district de Lavaur)

Busque
Graulhet

Missècle
Moulayrès

Labastide-de-Lévis (district de Gaillac)

Bernac
Bonneviale ou Fayssac
Castanet
Cestayrols

Labastide-de-Lévis
Lacourtade (c. de Gaillac en 1790)
Rivières et Cornebouc (id.)

Lacaune (district de Lacaune)

Lacaune

Nages

Lautrec (district de Castres)

Brousse
Gibrondes
Labessière-Burens
Laboulbène
Lamartinié
Lautrec
Laux (Le)

Montdragon
Montpinier
Peyrégoux
Puycalvel
Saint-Julien-du-Puy
Vénès

Lavaur (district de Lavaur)

Avezac
Belcastel
Garrigues
Jul
Labastide-Saint-Georges
Lacougotte-Cadoul
Lavaur
Marzens

Montaussel
Preignan
Pugnères
Saint-Aignan
Veilhes
Villeneuve
Viviers lès Lavaur

Lisle (district de Gaillac)

Lapelissarié
Lisle
Loupiac

Parisot
Peyrole
Saint-Martin du Taur (avec la Commarque
basse d'Annay)

Lombers (district d'Albi)

Bruc (Le)
Dénat
Labastide-Dénat
Laboutarié
Lamillarié
Lombers

Orban
Poulan
Pouzols
Puylanier
Sieurac

Massugiès Massals par la loi du 7 nivôse an V (district de Lacaune)

Labruguière-Bezacoul
Massals et Puget
Massugiès

Miolles
Saint-Salvi-de-Carcavès

Mazamet (district de Castres)

Aiguefonde
 Aussillon
 Caucalières de Castres
 Caucalières de Lavour
 Mazamet

Montlédier-et-Pont-de-Larn

Rialet (Le) *ou* Linas
 Saint-Albi
 Vintrou (Le)

Milhars (district de Gaillac)

Marnaves
 Milhars
 Montrozier
 Panens

Ratayrens
 Riols (Le)
 Roussayrolles
 Saint-Martin-Laguépie (c. de Cordes en 1790)

Monestiés (district d'Albi)

Combefa
 Lagauginié
 Laparrouquial
 Milhavet
 Monestiés
 Salles

Séгур (Le)
 Suech (Le)
 Teyssonarié (La)
 Trévien
 Virac

Montirat (district d'Albi)

Jouqueviel
 Mirandol
 Montirat

Narhoux
 Raucoules

Montredon (district de Castres)

Contrast (Le)

Montredon

Murat (district de Lacaune)

Barre
 Cabannes

Murat

Pampelonne (district d'Albi)

Almayrac
 Lasplanques
 Moularès

Pampelonne
 Tanus
 Tréban

Puycelsi (district de Gaillac)

Larroque (créé en 1791)
 Lasclottes (c. de Salvagnac en 1790)

Puycelsi

Puylarens (district de Lavour)

Appelle (c. de Cuq-Toulza en 1790)
 Bertre
 Blan
 Cambounet
 Dournes
 Lamothe

Lempaut
 Lescout
 Poudis
 Puylarens
 Saint-Germain
 Saint-Sernin de Montlong
 (c. de Cuq-Toulza en 1790)

Rabastens (district de Gaillac)

Couffouleux
 Mézens

Rabastens
 Roquemaure

Réalmont (district d'Albi)

Laroque-Travet
 Réalmont
 Ronel

Roumégoux
 Saint-Antonin de Lacalm
 Saint-Lieux-Lafenasse

Cantons et communes, 1790 - an X

Roquecourbe (district de Castres)

Burlats
Ferrières
Lacrouzette
Montfa

Roquecourbe
Saint-Germier
Saint-Jean de Vals

Saint-Amans (district de Castres)

Caylus (ou Rouairoux)
Lacabarède
Saint-Amans-Labastide

Saint-Amans-Valtoret
Sauveterre

Saint-Gervais (district de Lacaune)

cédé à l'Hérault par la loi du 28 pluviôse an V

Castanet
Saint-Geniès de Varsal

Saint-Gervais (terre foraine)
Saint-Gervais (ville)

Saint-Juéry (district d'Albi)

Arthés
Avalats (Les)
Cambon
Crespinet

Grèzes
Lescure
Saint-Grégoire
Saint-Juéry

Saint-Paul (district de Lavour)

canton créé par arrêté du 2 décembre 1790

Damiatte ou Saint-Martin-de-Damiatte
(c. de Fiac en 1790)
Magrin ou Saint-André de Magrin
(c. de Puylaurens en 1790)
Prades (c. de Puylaurens en 1790)
Pratviel (c. de Lavour en 1790)

Saint-Germier (c. de Cuq-Toulza en 1790)
Saint-Paul (c. de Puylaurens en 1790)
Teyssode (id.)
Valcournoise (id.)
Viterbe (c. de Fiac en 1790)

Saint-Pierre de Trivisy (district de Lacaune)

Arifat
Montcouyoul

Rayssac
Saint-Pierre-de Trivisy

Saint-Sulpice (district de Lavour)

Giroussens
Lugan
Saint-Jean de Rives

Saint-Lieux
Saint-Sulpice
Sénil

Salvagnac (district de Gaillac)

Beauvais ou Sainte Catherine
Larouquette
Montdurausse
Montgaillard
Montvalen

Saint-Urcisse
Salvagnac
Tauriac
Vilette

Sorèze (district de Castres)

Arfons
Belleserre
Cahuzac
Cammazes (Les) ou Roquefort-et-Les Cammazes
Durfort
Gandels

Garrevaques
Lagardiolle
Las Tousseilles
Palleville
Saint-Amancet ou Saint-Chameaux
Sorèze

Valdériès (district d'Albi)

Andouque
Saussenac

Sérénac
Valdériès

Valence (district d'Albi)

Assac
 Cadix
 Castelgarric
 Doum (Le)
 Faussergues
 Frayssines
 Gaulène
 Lacapelle-Montauriol
 Lédas

Padiès
 Penthiès
 Pinet
 Roumégoux de Tels
 Saint-Cirgue
 Saint-Julien de Pradoux
 Saint-Michel-Labadié
 Saint-Pierre de Lasserre
 Valence

Vaour (district de Gaillac)*canton créé par arrêté du 24 novembre 1790*

Itzac (c. de Cahuzac en 1790)
 Penne (c. de Puycelsi en 1790)

Saint-Michel de Vax (c. de Milhars en 1790)
 Vaour (c. de Puycelsi en 1790)

Viane (district de Lacaune)

Berlats ou Saint-Amans-de-Berlats
 Escroux et Roquefère
 Espérausses
 Gijounet

Lacaze
 Senaux et Pomardelle
 Viane

Vielmur (district de Castres)

Cuq
 Fréjeville
 Guitalens
 Lalbarède

Pujol (Le)
 Sémalens
 Serviès
 Vielmur

Villefranche (district d'Albi)

Bellegarde
 Bezacoul
 Fauch
 Fréjairolles
 Marsal

Mouziès
 Terre-Clapier
 Teulet
 Travet (Le)
 Villefranche



Noms donnés à certaines communes pendant la Révolution

Aguts	<i>Aguts-Rousseau</i>
Anglès	<i>Belle-Montagne</i>
Cagnac-les-Mines	<i>Roc-la-Montagne</i> (ou <i>Bonair</i>)
Castelnau-de-Lévis	<i>Castelnau du Tarn</i>
Cordes	<i>Cordes la Montagne</i>
Labastide-de-Lévis	<i>Labastide du Tarn</i>
Lisle-sur-Tarn	<i>Lisle du Tarn</i>
Puycelci	<i>Puycelci la Montagne</i>
Réalmon	<i>Mont-Dadou</i>
Saint-André	<i>Mont-Marat</i>
Saint-Antonin-de-Lacalm	<i>Haute-Montagne</i>
Saint-Avit	<i>Mont-Avit</i>
Saint-Benoît-de-Carmaux	<i>La Montagne</i>
Saint-Benoît-de-Frèdefond	<i>Agros</i>
Saint-Cirgue	<i>Mont-Ayguou</i>
Saint-Jean-de-Marcel	<i>Marcel-Haut</i>
Saint-Juéry	<i>Bellevue</i>
Saint-Lieux-Lafénasse	<i>Pied-Montagne</i>
Saint-Michel-Labadié	<i>Montagnarde</i>
Saint-Paul-Cap-de-Joux	<i>Agoût-Rousseau</i>
Viviers-les-Montagnes	<i>Viviers-la-Montagne</i>



Noms donnés à certaines communes pendant la Révolution

Département de la Seine
 Arrondissement de Paris
 Communes de Paris
 Communes de la Seine
 Communes de la Seine-et-Oise
 Communes de la Seine-et-Marne
 Communes de la Seine-et-Aval
 Communes de la Seine-et-Nord
 Communes de la Seine-et-Est
 Communes de la Seine-et-Sud
 Communes de la Seine-et-Centre

Département de la Seine
 Arrondissement de Paris
 Communes de Paris
 Communes de la Seine
 Communes de la Seine-et-Oise
 Communes de la Seine-et-Marne
 Communes de la Seine-et-Aval
 Communes de la Seine-et-Nord
 Communes de la Seine-et-Est
 Communes de la Seine-et-Sud
 Communes de la Seine-et-Centre

Département de la Seine
 Arrondissement de Paris
 Communes de Paris
 Communes de la Seine
 Communes de la Seine-et-Oise
 Communes de la Seine-et-Marne
 Communes de la Seine-et-Aval
 Communes de la Seine-et-Nord
 Communes de la Seine-et-Est
 Communes de la Seine-et-Sud
 Communes de la Seine-et-Centre
 Département de la Seine
 Arrondissement de Paris
 Communes de Paris
 Communes de la Seine
 Communes de la Seine-et-Oise
 Communes de la Seine-et-Marne
 Communes de la Seine-et-Aval
 Communes de la Seine-et-Nord
 Communes de la Seine-et-Est
 Communes de la Seine-et-Sud
 Communes de la Seine-et-Centre
 Département de la Seine
 Arrondissement de Paris
 Communes de Paris
 Communes de la Seine
 Communes de la Seine-et-Oise
 Communes de la Seine-et-Marne
 Communes de la Seine-et-Aval
 Communes de la Seine-et-Nord
 Communes de la Seine-et-Est
 Communes de la Seine-et-Sud
 Communes de la Seine-et-Centre

Département de la Seine
 Arrondissement de Paris
 Communes de Paris
 Communes de la Seine
 Communes de la Seine-et-Oise
 Communes de la Seine-et-Marne
 Communes de la Seine-et-Aval
 Communes de la Seine-et-Nord
 Communes de la Seine-et-Est
 Communes de la Seine-et-Sud
 Communes de la Seine-et-Centre
 Département de la Seine
 Arrondissement de Paris
 Communes de Paris
 Communes de la Seine
 Communes de la Seine-et-Oise
 Communes de la Seine-et-Marne
 Communes de la Seine-et-Aval
 Communes de la Seine-et-Nord
 Communes de la Seine-et-Est
 Communes de la Seine-et-Sud
 Communes de la Seine-et-Centre

000

000

Communes et cantons après l'an X

Le tableau ci-dessous décrit la situation des rattachements cantonaux telle qu'elle résulte de l'arrêté du 7 frimaire an X (28 novembre 1801) modifié par l'arrêté du 9 pluviôse an X (29 janvier 1802). Les modifications ultérieures, jusqu'en 1969, sont également portées.

Alban (arrondissement d'Albi)

Alban
Bezacoul
Curvalle

Paulin
Saint-André
Travet (Le) (*ex canton de Réalmont, 1835*)

Albi (arrondissement d'Albi)

Albi
Arthés
Carlus
Castanet (*ex canton de Gaillac, an XII*)
Fréjairolles
Lescure
Mailhoc
Marssac
Maussans

Milhavet
Montsalvi
Puygouzon
Saint-Sernin-lès-Mailhoc
Saliès
Séquestre (Le)
Terssac
Villeneuve

Anglès (arrondissement de Castres)

Anglès
Lamontélaré

Margnès d'Anglès (Le)

Brassac (arrondissement de Castres)

Bez (Le)
Brassac
Cambounès

Lasfaillades (*ex canton d'Anglès, 1846*)
Margnès-de-Brassac (Le)

Cadalen (arrondissement de Gaillac)

Aussac
Cadalen
Fénols
Florentin

Labessière
Lasgraïsses
Técou

Castelnau-de-Montmiral (arrondissement de Gaillac)

Alos
Andillac
Cahuzac
Campagnac
Donnazac (*ex canton de Cordes, 1828*)
Frausseilles (*ex canton de Cordes, 1828*)
Larroque

Lasclottes (*ex canton de Salvagnac, 1814*)
Montels
Puyceley
Saint-Bauzille
Sainte-Cécile-du-Cayrou
Verdier (Le)
Vieux

Castres (arrondissement de Castres)

Castres
Laboulbène
Mandoul
Montspieü

Navès
Saïx
Sallespieussou

Cordes (arrondissement de Gaillac)

Alayrac
 Amarens
 Bournazel
 Cabannes (Les)
 Campes
 Cardonnac
 Cazelles
 Cordes
 Labarthe-Bleys
 Lacapelle-Sainte-Luce
 Lacapelle-Ségalar
 Lasalvetat

Latreyne
 Livers
 Loubers
 Mouzieys
 Noailles
 Panens
 Saint-Marcel
 Saint-Martin-Laguépie
 Sarmazes
 Souel
 Tonnac
 Vindrac

Cuq-Toulza (arrondissement de Lavaur)

Aguts
 Cambon
 Cuq-Toulza
 Lacroisille
 Lastens

Maurens et Scopont
 Montgey
 Mouzens
 Péchaudier
 Roquevidal

Dourgne (arrondissement de Castres)

Arfons
 Belleserre
 Cahuzac
 Cammazes (Les)
 Dourgne
 Durfort
 Garrevaques
 Lagardiolle
 Lestap

Massaguel
 Montmoure
 Paleville
 Saint-Amancet ou Saint-Chameaux
 Saint-Avit
 Sorèze
 Soual
 Verdalle

Gaillac (arrondissement de Gaillac)

Bernac
 Bonneville ou Fayssac
 Brens
 Broze
 Cestayrols
 Gaillac

Labastide-de-Lévis
 Lagrave
 Montans
 Rivières
 Senouillac

Graulhet (arrondissement de Lavaur)

Briatexte
 Busque
 Graulhet

Missècle
 Puybégon
 Saint-Gauzens

Labruguière (arrondissement de Castres)

Escoussens
 Labruguière
 Saint-Affrique
 Saint-Julien de Gaix ou Lagarrigue

Troupiac
 Valdurenque
 Viviers-lès-Montagnes

Lacaune (arrondissement de Castres)

Berlats ou Saint-Amans-de-Berlats
 Escroux et Roquefère
 Espérausses
 Gijounet

Lacaune
 Nages (*est canton de Murat, 1969*)
 Senaux et Pomardelle
 Viane

Cantons et communes, an X - 1969

Lautrec (arrondissement de Castres)

Brousse
Gibrondes
Lamartinié
Lautrec
Laux (Le)
Mondragon

Montpinier
Peyregoux
Puycalvel
Saint-Julien-du-Puy
Venès

Lavaur (arrondissement de Lavaur)

Ambres
Avezac
Belcastel
Garrigues
Giroussens
Lacougotte
Lavaur
Lugan
Marzens
Montaussel
Preignan

Pugnères
Saint-Aignan
Saint-Jean-de-Rives
Saint-Lieux
Saint-Martin-de-Rivières
Saint-Sulpice
Sénil
Teulat
Veilhes
Villeneuve
Viviers

Lisle (arrondissement de Gaillac)

Lisle
Parisot

Peyrole

Mazamet (arrondissement de Castres)

Aigüefonde
Augmontel
Aussillon
Boissezon
Caucalières-de-Castres
Caucalières-de-Lavaur

Mazamet
Pont-de-Larn
Rialet (Le)
Saint-Albi
Vintrou (Le)

Monestiés (arrondissement d'Albi)

Blaye (¹⁸⁸⁹ *canton de Carmaux*, 1889)
Carmaux (¹⁸⁸⁹ *canton de Carmaux*, 1889)
Combefa
Labastide-Gabause (¹⁸⁸⁹ *Carmaux*, 1889)
Laparrouquial
Monestiés
Montirat
Narthoux
Rosières (¹⁸⁸⁹ *canton de Carmaux*, 1889)

Roucoules
Saint-Benoît (¹⁸⁸⁹ *canton de Carmaux*, 1889)
Salles
Ségur (Le)
Suech (Le)
Taïx (¹⁸⁸⁹ *canton de Carmaux*, 1889)
Teyssonarié (La)
Trévien
Virac

Montredon (arrondissement de Castres)

Arifat
Montcouyoul

Montredon
Rayssac

Murat (arrondissement de Castres)

Cabannes-et-Barre

Murat

Pampelonne (arrondissement d'Albi)

Almayrac
Jouqueviel

Moularès
Pampelonne

Lasplanques
Mirandol
Montauriol

Puylaurens (arrondissement de Lavaur)

Appelle
Cambounet
Lamothe
Lempaut
Lescout

Rabastens (arrondissement de Gaillac)

Couffouleux
Loupiac
Mezens

Réalmont (arrondissement d'Albi)

Dénat
Fauch
Labastide
Laboutarié
Lamillarié
Lombers
Orban
Poulan
Pouzols

Roquecourbe (arrondissement de Castres)

Burlats
Lacrouzette
Montfa

Saint-Amans (arrondissement de Castres)

Caylus (Rouairoux)
Lacabarède
Saint-Amans-Labastide

Saint-Paul (arrondissement de Lavaur)

Brasis
Cabanès
Damiatte
Fiac
Guitalens (*est* *canton de Vielmur, an XII*)
Jul
Magrin
Massac

Salvagnac (arrondissement de Gaillac)

Beauvais ou Sainte-Catherine
Larouquette
Montdurasse
Montgaillard
Montvalen

Vabre (arrondissement de Castres)

Castelnau-de-Brassac (*est* *c. Brassac, 1819*)
Ferrières
Labruguière
Lacaze
Massals (*est* *canton d'Alban, 1829*)

Sainte-Gemme
Tanus
Tréban

Poudis
Puylaurens
Saint-Germain
Saint-Sernin de Montlong

Rabastens
Roquemaure

Puylanier
Réalmont
Ronel
Roumégoux
Saint-Antonin
Saint-Lieux
Sieurac
Terre-Clapier

Roquecourbe
Saint-Germier
Saint-Jean de Vals

Saint-Amans-Valtoret
Sauveterre

Prades
Pratviel
Saint-Germier
Saint-Paul
Séran
Teyssode
Valcournoise
Viterbe

Saint-Urcisse
Salvagnac
Tauriac
Vilette

Massuguiès
Miolles (*est* *canton d'Alban, 1829*)
Saint-Pierre-de-Trivisy
Saint-Salvi
Vabre

Cantons et communes, an X - 1969

Valence (arrondissement d'Albi)

Assac
Cadix
Castelgarric
Courris
Dourn (Le)
Faussergues
Frayssines
Gaicre
Gaulène
Laroque-Roucazel

Lédas
Padiès
Pinet
Saint-Cirgue
Saint-Julien de Pradoux
Saint-Michel-Labadié
Saint-Pierre de Lasserre
Trébas
Valence

Vaour (arrondissement de Gaillac)

Itzac
Marnaves
Milhars
Montrozier
Penne

Ratayrens
Riols (Le)
Roussayrolles
Saint-Michel-de-Vax
Vaour

Vielmur (arrondissement de Castres)

Carbes
Cuq
Fréjeville
Lalbarède

Pujol (Le)
Sémalens
Serviès
Vielmur

Villefranche (arrondissement d'Albi)

Ambialet
Avalats (Les)
Bellegarde
Cambon
Marsal

Mouzieys
Saint-Juéry
Teulet
Villefranche



Table 1. Summary of the 1990s (continued)

Accounting	
Accounting	
Psychology (continued)	
Abnormal	1990
Behavioral	1990
Counseling	1990
Developmental	1990
Experimental	1990
Health	1990
Industrial	1990
Intelligence	1990
Personality	1990
Physiological	1990
Public	1990
Research	1990
Statistics	1990
Therapy	1990
Training	1990
Women	1990

Education (continued)	
Adult	1990
Classroom	1990
Curriculum	1990
Instruction	1990
Measurement	1990
Methods	1990
Philosophy	1990
Psychology	1990
Research	1990
Statistics	1990
Teacher	1990
Testing	1990
Value	1990
Writing	1990

Engineering (continued)	
Automotive	1990
Chemical	1990
Electrical	1990
Environmental	1990
Industrial	1990
Mechanical	1990
Software	1990
Systems	1990

Health Services (continued)	
Behavioral	1990
Community	1990
Health	1990
Management	1990
Research	1990
Statistics	1990

Social Policy (continued)	
Child	1990
Community	1990
Development	1990
Health	1990
Homeless	1990
Immigration	1990
Intergenerational	1990
Justice	1990
Law	1990
Policy	1990
Programs	1990
Research	1990
Statistics	1990
Urban	1990
Welfare	1990

Social Science (continued)	
Anthropology	1990
Communication	1990
Comparative	1990
Development	1990
History	1990
International	1990
Law	1990
Political	1990
Religion	1990
Sociology	1990
Statistics	1990
Theory	1990

Teaching (continued)	
Classroom	1990
Curriculum	1990
Instruction	1990
Measurement	1990
Methods	1990
Philosophy	1990
Psychology	1990
Research	1990
Statistics	1990
Teacher	1990
Testing	1990
Value	1990
Writing	1990

Business (continued)	
Accounting	1990
Finance	1990
Marketing	1990
Management	1990
Operations	1990
Production	1990
Quality	1990
Statistics	1990
Strategy	1990
Training	1990
Value	1990
Writing	1990

Mathematics (continued)	
Algebra	1990
Calculus	1990
Geometry	1990
Statistics	1990
Trigonometry	1990
Probability	1990
Number Theory	1990
Combinatorics	1990
Topology	1990
Analysis	1990
Logic	1990
Set Theory	1990
Group Theory	1990
Ring Theory	1990
Field Theory	1990
Module Theory	1990
Vector Spaces	1990
Linear Algebra	1990
Matrix Theory	1990
Differential Equations	1990
Integral Equations	1990
Partial Differential Equations	1990
Ordinary Differential Equations	1990
Stochastic Processes	1990
Probability Theory	1990
Statistics	1990
Bayesian Statistics	1990
Decision Theory	1990
Game Theory	1990
Information Theory	1990
Control Theory	1990
Optimization	1990
Operations Research	1990
Queueing Theory	1990
Simulation	1990
System Dynamics	1990
Artificial Intelligence	1990
Computer Science	1990
Database Systems	1990
Software Engineering	1990
Human-Computer Interaction	1990
Information Systems	1990
Management Information Systems	1990
Marketing Information Systems	1990
Operations Management	1990
Production Management	1990
Quality Management	1990
Supply Chain Management	1990
Value Management	1990
Writing	1990

Mathematics (continued)	
Algebra	1990
Calculus	1990
Geometry	1990
Statistics	1990
Trigonometry	1990
Probability	1990
Number Theory	1990
Combinatorics	1990
Topology	1990
Analysis	1990
Logic	1990
Set Theory	1990
Group Theory	1990
Ring Theory	1990
Field Theory	1990
Module Theory	1990
Vector Spaces	1990
Linear Algebra	1990
Matrix Theory	1990
Differential Equations	1990
Integral Equations	1990
Partial Differential Equations	1990
Ordinary Differential Equations	1990
Stochastic Processes	1990
Probability Theory	1990
Statistics	1990
Bayesian Statistics	1990
Decision Theory	1990
Game Theory	1990
Information Theory	1990
Control Theory	1990
Optimization	1990
Operations Research	1990
Queueing Theory	1990
Simulation	1990
System Dynamics	1990
Artificial Intelligence	1990
Computer Science	1990
Database Systems	1990
Software Engineering	1990
Human-Computer Interaction	1990
Information Systems	1990
Management Information Systems	1990
Marketing Information Systems	1990
Operations Management	1990
Production Management	1990
Quality Management	1990
Supply Chain Management	1990
Value Management	1990
Writing	1990



**Table chronologique
des créations, suppressions et changements
de nom des communes
1790-1990**

- 1790 Saint-Martial réunie à Saint-Marcel
 1790 Penthès réunie à Lédas pour former Lédas-et-Penthès
 1790 Roumégoux de Tels réunie à Padiès
 1790 Rouyre et Lamothe forment Sainte-Cécile de Cayrou
 1790 Annay partagée entre Técoü, Montans et Le Taur
 1791 Grèzes réunie à Cambon
 1791 Larroque-Travet réunie à Saint-Antonin de Lacalm
 1791 Larroque créée à partir de Puycelsi
 1791 Cabannes et Barre forment Cabannes-et-Barre
 1792 Lagauginié réunie à Virac
 1792 Brassac de Castelnaud et Brassac de Belfortès forment Brassac
 1793 Lapélessarié réunie à Saint-Martin du Taur
 1793 Castelveil (Le) réunie à Albi
 1793 Contrast (Le) réunie à Montredon
 1794 Labruguière réunie à Carlus
 1794 Saint-Martin du Taur réunie à Montans
 1794 Lacourtade réunie à Rivières-et-Cornebouc pour former Rivières
 1797 Gandels réunie à Garrevaques
 1797 Lastouzeilles réunie à Palleville
 1797 Anglès, Lamontelarié, Le Margnès d'Anglès et Labastide-Rouairoux transférées de l'Hérault
 1797 Saint-Gervais (Ville), Saint-Gervais (Terre), Castanet-le-Haut et Saint-Geniès-de-Varensal transférées dans l'Hérault
 1804 Bannières et Montcabrier transférées de la Haute-Garonne
 1808 Teyssonarié (La) réunie à Labastide-Gabause
 1810 Panens réunie à Mouzieys pour former Mouzieys-Panens
 1815 Salvetat (La) réunie à Cazelles
 1824 Jul et Valcournouse réunies à Pratviel
 1824 Brasis réunie à Fiac
 1824 Saint-Germier réunie à Teyssode
 1824 Séran réunie à Massac
 1825 Sénil réunie à Garrigues
 1825 Montausseil réunie à Teulat
 1825 Montespieu et Sallespieussou réunies à Navès

- 1826 Preignan réunie à Marzens
- 1827 Lamothe et Dournes réunies à Blan
- 1827 Cardonnac réunie à Noailles
- 1827 Castelgarric réunie à Faussergues
- 1827 Puylianier réunie à Dénat
- 1827 Labruguière-Bezacoul réunie à Massals
- 1827 Montsalvy réunie à Puygouzon
- 1827 Sarmazes (Les) réunie à Souel
- 1827 Suech (Le) réunie à Ségur (Le)
- 1827 Troupiac réunie à Viviers-les-Montagnes
- 1827 Latreyne réunie à Labarthe-Bleys
- 1827 Lestap réunie à Soual
- 1828 Montmoure réunie à Saint-Amancet
- 1829 Avezac réunie à Lacougotte-Cadoul
- 1829 Lastens réunie à Algans pour former Algans-Lastens
- 1829 Labessière-Burens réunie à Montpinier
- 1829 Lamartinié et Le Laux forment Saint-Genest-de-Contest
- 1831 Bruc (Le) réunie à Montdragon
- 1831 Caucalières de Lavaur et Saint-Alby réunies à Aiguefonde
- 1832 Avalats (Les) réunie à Saint-Juéry
- 1832 Saint-Benoît de Frédefont réunie à Lamillarié
- 1832 Pouzols réunie à Poulan
- 1832 Villette (La) et Larouquette réunies à Montgaillard
- 1832 Grazac créée à partir de Rabastens
- 1832 Cunac créée à partir de Saint-Juéry
- 1833 Teillet créée à partir de Paulin
- 1833 Bezacoul réunie à Teillet
- 1833 Lasplanques réunie à Tanus
- 1833 Teulet réunie à Mouzieys pour former Mouzieys-Teulet
- 1834 Gaulène réunie à Saint-Julien-de-Pradoux pour former Saint-Julien-Gaulène
- 1835 Saint-Pierre de Lasserre et Gaïcre réunies à Cadix
- 1835 Laroque-Roucazel réunie à Trébas
- 1839 Cazelles réunie à Livers pour former Livers-Cazelles
- 1839 Alayrac réunie à Vindrac pour former Vindrac-Alayrac
- 1840 Lacapelle-Sainte-Luce réunie à Cabannes (Les)
- 1840 Tauriac réunie à Montvalen
- 1843 Mandoul réunie à Castres
- 1844 Pujol (Le) réunie à Fréjeville
- 1844 Raucoules réunie à Ségur (Le)
- 1846 Margnès d'Anglès (Le) et Le Margnès de Brassac forment Le Margnès
- 1852 Saint-Amans-Labastide devient Saint-Amans-Soul
- 1853 Saint-Jean-de-Marcel créée à partir de Valdériès
- 1870 Garric (Le) créée à partir de Lescure

Table chronologique des communes

- 1873 Massuguiès devient Masnau (Le)
- 1876 Saint-Christophe créée à partir de Montirat
- 1886 Augmontel devient Payrin-Augontel
- 1887 Gibrondes devient Jonquières
- 1889 Mirandol devient Mirandol-Bourgnounac
- 1889 Tauriac créée à partir de Montvalen-Tauriac
- 1889 Saint-Salvy-de-la-Balme créée à partir de Boissezon
- 1891 Murat devient Murat-sur-Vèbre
- 1891 Saint-Paul devient Saint-Paul-Cap-de-Joux
- 1892 Maussans devient Rouffiac
- 1892 Valence devient Valence d'Albigeois
- 1892 Villefranche devient Villefranche d'Albigeois
- 1895 Montredon devient Montredon-Labessonnié
- 1896 Saint-Pierre-de-Trivisy-et-Sénégas devient Saint-Pierre de Trivisy
- 1897 Paulin devient Paulinet
- 1898 Lisle d'Albi devient Lisle-sur-Tarn
- 1900 Barre et Moulin-Mage créées à partir de Cabannes-et-Barre
- 1901 Massac devient Massac-Séran
- 1902 Cambounet devient Cambounet-sur-le-Sor
- 1903 Lasclottes devient Sauzière-Saint-Jean (La)
- 1905 Crespin créée à partir d'Andouque
- 1909 Albine créée à partir de Saint-Amans-Soult
- 1910 Saint-Sernin-lès-Mailhoc devient Cagnac
- 1920 Masnau (Le) devient Masnau-Massuguiès (Le)
- 1926 Montcouyoul devient Mont-Roc
- 1928 Ratayrens réunie à Riols (Le)
- 1928 Bout-du-Pont-de-Larn créée à partir de Saint-Amans-Valtoret
- 1928 Noailhac créée à partir de Boissezon
- 1931 Cagnac devient Cagnac-les-Mines
- 1931 Marssac devient Marssac-sur-Tarn
- 1934 Blaye devient Blaye-les-Mines
- 1937 Beauvais devient Beauvais-sur-Tescou
- 1937 Fraysse (Le) créée à partir d'Ambialet
- 1941 Lescure devient Lescure d'Albigeois
- 1953 Sainte-Croix créée à partir de Castelnau-de-Lévis
- 1972 Narthoux réunie à Saint-Christophe
- 1972 Campes réunie à Saint-Marcel pour former Saint-Marcel-Campes



1525	Le Livre de la Vie	1525
1526	Le Livre de la Vie	1526
1527	Le Livre de la Vie	1527
1528	Le Livre de la Vie	1528
1529	Le Livre de la Vie	1529
1530	Le Livre de la Vie	1530
1531	Le Livre de la Vie	1531
1532	Le Livre de la Vie	1532
1533	Le Livre de la Vie	1533
1534	Le Livre de la Vie	1534
1535	Le Livre de la Vie	1535
1536	Le Livre de la Vie	1536
1537	Le Livre de la Vie	1537
1538	Le Livre de la Vie	1538
1539	Le Livre de la Vie	1539
1540	Le Livre de la Vie	1540
1541	Le Livre de la Vie	1541
1542	Le Livre de la Vie	1542
1543	Le Livre de la Vie	1543
1544	Le Livre de la Vie	1544
1545	Le Livre de la Vie	1545
1546	Le Livre de la Vie	1546
1547	Le Livre de la Vie	1547
1548	Le Livre de la Vie	1548
1549	Le Livre de la Vie	1549
1550	Le Livre de la Vie	1550
1551	Le Livre de la Vie	1551
1552	Le Livre de la Vie	1552
1553	Le Livre de la Vie	1553
1554	Le Livre de la Vie	1554
1555	Le Livre de la Vie	1555
1556	Le Livre de la Vie	1556
1557	Le Livre de la Vie	1557
1558	Le Livre de la Vie	1558
1559	Le Livre de la Vie	1559
1560	Le Livre de la Vie	1560
1561	Le Livre de la Vie	1561
1562	Le Livre de la Vie	1562
1563	Le Livre de la Vie	1563
1564	Le Livre de la Vie	1564
1565	Le Livre de la Vie	1565
1566	Le Livre de la Vie	1566
1567	Le Livre de la Vie	1567
1568	Le Livre de la Vie	1568
1569	Le Livre de la Vie	1569
1570	Le Livre de la Vie	1570
1571	Le Livre de la Vie	1571
1572	Le Livre de la Vie	1572
1573	Le Livre de la Vie	1573
1574	Le Livre de la Vie	1574
1575	Le Livre de la Vie	1575
1576	Le Livre de la Vie	1576
1577	Le Livre de la Vie	1577
1578	Le Livre de la Vie	1578
1579	Le Livre de la Vie	1579
1580	Le Livre de la Vie	1580
1581	Le Livre de la Vie	1581
1582	Le Livre de la Vie	1582
1583	Le Livre de la Vie	1583
1584	Le Livre de la Vie	1584
1585	Le Livre de la Vie	1585
1586	Le Livre de la Vie	1586
1587	Le Livre de la Vie	1587
1588	Le Livre de la Vie	1588
1589	Le Livre de la Vie	1589
1590	Le Livre de la Vie	1590
1591	Le Livre de la Vie	1591
1592	Le Livre de la Vie	1592
1593	Le Livre de la Vie	1593
1594	Le Livre de la Vie	1594
1595	Le Livre de la Vie	1595
1596	Le Livre de la Vie	1596
1597	Le Livre de la Vie	1597
1598	Le Livre de la Vie	1598
1599	Le Livre de la Vie	1599
1600	Le Livre de la Vie	1600

Table alphabétique
des créations, suppressions et changements
de nom des communes
1790-1990

- Alayrac** est réunie à Vindrac en 1839 pour former Vindrac-Alayrac
Albine est créée à partir de Saint-Amans-Soult en 1909
Anglès est transférée de l'Hérault en 1797
Annay est réunie à Técoou, Montans et Le Taur en 1790
Augmontel devient Payrin-Augmontel en 1886
Avalats (Les) est réunie à Saint-Juéry en 1832
Avezac est réunie à Lacougotte-Cadoul en 1829
Bannières est transférée de la Haute-Garonne en 1804
Barre est réunie à Cabannes en 1791 pour former Cabannes-et-Barre
Barre est créée à partir de Cabannes-et-Barre en 1900
Beauvais devient Beauvais-sur-Tescou en 1937
Bezacoul est réunie à Teillet en 1833
Blaye devient Blaye-les-Mines en 1934
Bout-du-Pont-de-Larn est créée à partir de Saint-Amans-Valtoret en 1928
Brasis est réunie à Fiac en 1824
Brassac-de-Belfortès et Brassac-de-Castelnau forment Brassac en 1792
Bruc (Le) est réunie à Montdragon en 1831
Cabannes est réunie à Barre en 1791 pour former Cabannes-et-Barre
Cagnac devient Cagnac-les-Mines en 1931
Cambounet devient Cambounet-sur-le-Sor en 1902
Campes est réunie à Saint-Marcel pour former Saint-Marcel-Campes en 1972
Cardonnac est réunie à Noailles en 1827
Castanet-le-Haut est transférée dans l'Hérault en 1797
Castelgarric est réunie à Faussergues en 1827
Castelviel (Le) est réunie à Albi en 1793
Caucalières-de-Lavaur est réunie à Aiguefonde en 1831
Cazelles est réunie à Livers en 1839 pour former Livers-Cazelles
Contrast (Le) est réunie à Montredon en 1793
Crespin est créée à partir d'Andouque en 1905
Cunac est créée à partir de Saint-Juéry en 1832
Dournes est réunie à Blan en 1827
Fraysse (Le) est créée à partir d'Ambialet en 1937
Gaïcre est réunie à Cadix en 1835
Gandels est réunie à Garveques en 1797

Garric (Le) est créée à partir de Lescure en 1870
Gaulène est réunie à Saint-Julien-de-Pradoux en 1834 pour former Saint-Julien-Gaulène
Gibrondes devient Jonquières en 1887
Grazac est créée à partir de Rabastens en 1832
Grèzes est réunie à Cambon en 1791
Jul est réunie à Pratviel en 1824
Labessière-Burens est réunie à Montpinier en 1829
Labruguière est réunie à Carlus en 1794
Labruguière-Bezacoul est réunie à Massals en 1827
Lacapelle-Sainte-Luce est réunie à Cabannes (Les) en 1840
Lacourtade est réunie à Rivières et Cornebouc en 1794 pour former Rivières
Laguginié est réunie à Virac en 1792
Lamartinié forme, avec Le Laux, Saint-Genest-de-Contest en 1829
Lamontelarié est transférée de l'Hérault en 1797
Lamothe forme, avec Rouyre, Sainte-Cécile de Cayrou en 1790
Lamothe est réunie à Blan en 1827
Lapélessarié est réunie à Saint-Martin du Taur en 1793
Laroque-Roucazel est réunie à Trébas en 1835
Larouquette est réunie à Montgaillard en 1832
Larroque est créée à partir de Pucelsi en 1791
Larroque-Travet est réunie à Saint-Antonin de Lacalm en 1791
Lasclottes devient Sauzière-Saint-Jean (La) en 1903
Lasplanques est réunie à Tanus en 1833
Lastens est réunie à Algans en 1829 pour former Algans-Lastens
Lastouzeilles est réunie à Palleville en 1797
Latreyné est réunie à Labarthe-Bleys en 1827
Laux (Le) forme, avec Lamartinié, Saint-Genest-de-Contest en 1829
Lescure devient Lescure d'Albigeois en 1941
Lestap est réunie à Soual en 1827
Lisle d'Albi devient Lisle-sur-Tarn en 1898
Mandoul est réunie à Castres en 1843
Margnès d'Anglès (Le) est transférée de l'Hérault en 1797
Margnès de Brassac (Le) et **Margnès d'Anglès (Le)** forment Le Margnès en 1846
Marssac devient Marssac-sur-Tarn en 1931
Masnau (Le) devient Masnau-Massuguiès (Le) en 1920
Massac devient Massac-Séran en 1901
Massuguiès devient Masnau (Le) en 1873
Maussans devient Rouffiac en 1892
Mirandol devient Mirandol-Bourgnounac en 1889
Montausseil est réunie à Teulat en 1825
Montcabrier est transférée de la Haute-Garonne en 1804
Montcouyoul devient Mont-Roc en 1926

Table alphabétique des communes

- Montespieu** est réunie à Navès en 1825
Montmoure est réunie à Saint-Amancet en 1828
Montredon devient Montredon-Labessonnié en 1895
Montsalvy est réunie à Puygouzon en 1827
Moulin-Mage est créée à partir de Cabannes-et-Barre en 1900
Murat devient Murat-sur-Vèbre en 1891
Narthoux est réunie à Saint-Christophe en 1972
Noailhac est créée à partir de Boissezon en 1928
Panens est réunie à Mouzieys en 1810 pour former Mouzieys-Panens
Paulin devient Paulinet en 1897
Penthiès est réunie à Lédas en 1790 pour former Lédas-et-Penthiès
Pouzols est réunie à Poulan en 1832 pour former Poulan-Pouzols
Preignan est réunie à Marzens en 1826
Pujol (Le) est réunie à Fréjeville en 1844
Puylanier est réunie à Dénat en 1827
Ratayrens est réunie à Riols (Le) en 1928
Raucoules est réunie à Ségur (Le) en 1844
Roumégoux de Tels est réunie à Padiès en 1790
Rouyre forme, avec Lamothe, Sainte-Cécile-du-Cayrou en 1790
Saint-Alby est réunie à Aigüefonde en 1831
Saint-Amans-Labastide devient Saint-Amans-Soult en 1852
Saint-Benoît de Frédefont est réunie à Lamillarié en 1832
Saint-Christophe est créée à partir de Montirat en 1876
Saint-Geniès de Varensal est transférée dans l'Hérault en 1797
Saint-Germier est réunie à Teyssode en 1824
Saint-Gervais (Terre) est transférée dans l'Hérault en 1797
Saint-Gervais (Ville) est transférée dans l'Hérault en 1797
Saint-Jean-de-Marcel est créée à partir de Valdériès en 1853
Saint-Martial est réunie à Saint-Marcel en 1790
Saint-Martin du Taur est réunie à Montans en 1794
Saint-Paul devient Saint-Paul-Cap-de-Joux en 1891
Saint-Pierre de Lasserre est réunie à Cadix en 1835
Saint-Pierre-de-Trivisy-et-Sénégas devient Saint-Pierre de Trivisy en 1896
Saint-Salvy-de-la-Balme est créée à partir de Boissezon en 1889
Saint-Sernin-lès-Mailhoc devient Cagnac en 1910
Sainte-Croix est créée à partir de Castelnaud de Lévis en 1953
Sallespieussou est réunie à Navès en 1825
Salvetat (La) est réunie à Cazelles en 1815
Sarmazes (Les) est réunie à Souel en 1827
Sénégas-et-Saint-Pierre-de-Trivisy : voir Saint-Pierre-de-Trivisy-et-Sénégas
Sénil est réunie à Garrigues en 1825

Séran est réunie à Massac en 1824 pour former Massac-Séran
Suech (Le) est réunie à Ségur (Le) en 1827
Tauriac est réunie à Montvalen en 1840
Tauriac est créée à partir de Montvalen-Tauriac en 1889
Teillet est créée à partir de Paulin et Bezacoul en 1833
Teulet est réunie à Mouzieys en 1833 pour former Mouzieys-Teulet
Teyssonarié (La) est réunie à Labastide-Gabausse en 1808
Troupiac est réunie à Viviers-les-Montagnes en 1827
Valcournoise est réunie à Pratviel en 1824
Valence devient Valence d'Albigeois en 1892
Villefranche devient Villefranche d'Albigeois en 1892
Villette (La) est réunie à Montgaillard en 1832



Tableau des églises par Saint patron

(Il s'agit de l'ensemble des églises attestées depuis le XVIII^e siècle environ jusqu'à nos jours)

Sources :

JOLIBOIS (Emile), *Tableau des communautés en 1779, formation du département en 1790, nouvelles divisions territoriales en l'an X, puis tableaux des circonscriptions politiques et ecclésiastiques en 1889*, p. V-XLIX, dans *Inventaire-sommaire des archives départementales antérieures à 1790, t. 3, 1^{ère} partie : Série E supplément, communes*, Albi, impr. Nouguiès, 1884.

PORTAL (Charles), *Les fêtes patronales dans le département du Tarn*, p. 369-380, 405-421, dans *Annuaire administratif, statistique, historique et commercial du département du Tarn*, Albi, impr. Nouguiès, 1917-1918.

THOMAS (Charles), *Guides des anciennes paroisses du Tarn, dressé en 1896*, manuscrit, non folioté, comprenant un état par communes, suivi d'un état par vocables. En annexe, liste des lieux-dits concernant les paroisses et un tableau récapitulatif des vocables.

Notre Dame : fête de son Assomption ou mort le 15 août

Alban	
Algans	
Ambialet	de l'Oder
Andouque	d'Energues
Anglès	
Barre	
Bernac	
Bez (Le)	de Guyor
Blan	
Briatexte	de Beaulieu
Cadalen	
Cahuzac-sur-Vère	de Lentin
Cammazes (Les)	
Castelnau-de-Brassac	de Jaladieu
Castelnau-de-Lévis	du Carla
Castelnau-de-Montmiral	de Montmiral
Castelnau-de-Montmiral	de Gradilles
Castres	de Campans
Castres	de La Platé
Cestayrols	de Roumanou
Cordes	de La Vaysse
Cuq-Toulza	d'Estampes
Damiatte	des Homs
Damiatte	de Montrecolet
Dénat	

Notre Dame : Assomption (suite)

Dourn (Le)	
Faussergues	
Gaillac	de Boissel
Garrigues	
Gijounet	
Giroussens	de Septfages
Graulhet	de Besplô
Graulhet	du Val d'Amour
Graulhet	des Vignes
Grazac	de Grâce
Grazac	de Montpélegri
Grazac	de La Colombe
Itzac	
Jouqueviel	des Infournats
Labastide-Gabause	
Labessière-Candeil	de Maurival
Labruguière	de Grâce
Lacaune	
Lacaze	
Lacougotte-Cadoul	de Cadoul
Lacrouzette	
Laparrouquial	
Larroque	de Mespel ou du Désert
Lasgraïsses	
Lautrec	de Provillergues
Lavaur	de Consolation, du Pech
Lavaur	de Jonquières
Lavaur	de Montpelat
Lavaur	des Douleurs
Lavaur	du Port, d'Espérance ou de Grâce
Lavaur	la Belle
Lisle-sur-Tarn	de la Jonquière
Lisle-sur-Tarn	de Montaigu
Lisle-sur-Tarn	d'Oustrières
Lombers	de La Cassagne
Masnau-Massuguiès (Le)	du Masnau
Masnau-Massuguiès (Le)	du Pourencas
Maurens-Scopont	de Maurens
Mazamet	
Mézens	de Remoul
Milhars	d'Aussevaïsse
Mirandol-Bourgnounac	de Bourgnounac
Mont-Roc	de Salvignane
Montcabrier	
Montels	
Montgey	d'Auvezines
Montredon-Labessonnié	de Blaucau
Montredon-Labessonnié	de Ruffis
Montredon-Labessonnié	des Fournials
Moularès	
Mouzens	

Notre Dame : Assomption (suite)

Mouzens	de Bonnemort
Mouzieys-Teulet	de Teulet
Murat-sur-Vèbre	de Boissezon de Matviel
Murat-sur-Vèbre	de Montaigu
Nages	de Condomines
Nages	de Villelongue
Noailhac	
Orban	
Padiès	de Tels
Paulinet	d'Ourtiguet
Péchaudier	des Camis
Péchaudier	des Salettes
Penne	de Roussergues
Puybegon	de Larmès
Puybegon	de la Jonquière
Puycelsi	de Laval
Puylaurens	d'Ardiale
Puylaurens	de Labarthe ou de Condat
Puylaurens	du Lac
Puylaurens	de Rouairet
Puylaurens	de Sabournac
Rabastens	du Bourg
Rabastens	de La Recoste
Réalmont	du Taur
Riols (Le)	
Rivières	de Lacourtade
Rouairoux	
Roumégoux	de la Brune
Roussayrolles	
Saint-Amans-Soult	de Beaulieu
Saint-Beauzile	de Cabannes
Saint-Grégoire	de Cahuzaguet
Saint-Jean-de-Rives	de Pierrecise
Saint-Lieux-Lafenasse	de Lafenasse
Saint-Marcel-Campes	de Saint-Martial
Saint-Pierre-de-Trivisy	de Tournadou ou de Ganoubre
Saint-Urcisse	du Caire
Saliès	
Salvagnac	
Sorèze	de la Paix
Souel	
Tanus	de Lasplanques
Tanus	des Fournials (ou Saint Salvi)
Terre-Clapier	du Clapier
Teulat	de Montausssel
Vaour	
Veilhès	de Montgauzy
Viane	de Gijas
Viane	de La Trivalle
Viane	de Pierreségade

Notre Dame : Assomption (suite)

Villeneuve-lès-Lavaur de l'Espérance
Villeneuve-sur-Vère de la Gardelle

Notre Dame : fête de l'Annonciation ou Conception de Jésus, le 25 mars

Florentin d'Olivèges

Notre Dame : fête de sa Conception, le 8 décembre

Arfons des Escudiés
Curvalle de Villeneuve
Viane du Fraysse

Notre Dame : fête de sa Nativité, le 8 septembre

Albi de Fonlabour
Ambialet de Bonneval
Ambialet de Lacapelle
Andouque de Ligots
Cagnac-les-Mines de La Drèche
Cuq Toulza
Espérausses
Lacabarède de Salles
Lescout
Montrosier
Moulin-Mage
Pampelonne
Paulinet de La Garde
Rialet (Le)
Saint-Grégoire de Caussanel
Saint-Marcel-Campes de Campes
Valdériès
Villefranche d'Albigeois de Villefranche

Notre Dame : fête de la Visitation à Elizabeth, le 2 juillet

Lamontelarié

Notre Dame : fête de Notre-Dame des Neiges, le 5 août

Lasfaillades

Notre Dame : fête de Notre-Dame du Rosaire, le 1er dimanche d'octobre

Montirat de Lagarde-Viaur

Sacré-Coeur. Fête le vendredi après le dimanche qui suit la dernière fête du *Corpus Christi*

Saix de Longuegineste

Saint Affric (*Africanus*), évêque de Comminges au VI^e siècle. Fête le 11 mai (d'après le *Proprium sanctorum* du diocèse d'Albi de 1703. Les Bollandistes fixent la fête au 1er mai. L'abbé Salabert (*Les Saints du diocèse d'Albi*, 2e éd. 1892) au 28 avril

Albi

Paroisses par Saint patron

Saint Agnan (*Anianus*), évêque d'Orléans, + le 1er nov. 452. Fête le 17 novembre
 Bez (Le)
 Brassac
 Saint-Agnan

Saint Alain (*Alanus, Elanus*). Fête le 6 février
 Lavour
 Lavour le vieux
 Prades

Saint Amans (*Amantius*), évêque de Rodez, + vers 487. Fête le 4 novembre
 Berlats de Lavitarelle
 Cestayrols de Lincarque
 Montdragon
 Montredon-Labessonnié de Négrin
 Montrosier
 Rabastens de Pratsméja
 Saint-Amans-Valtoret
 Saint-Marcel-Campes de Campes
 Teillet
 Valence d'Albigeois

Saint Anatole (*Anatolius*), évêque de Cahors, + vers 500. Fête le 21 octobre, à
 Saint Anatole, fête gourmande le 3e dimanche de septembre.
 Giroussens

Saint André (*Andreas*), apôtre. Fête le 30 novembre
 Amarens
 Aussillon
 Castanet
 Castelnau-de-Montmiral de l'Hom
 Fayssac de Tersses
 Jonquières d'Alayrac
 Lamillarié de Léjos
 Magrin
 Rabastens de Mareux
 Saint-André d'Alban
 Saix
 Técou
 Viviers-lès-Lavour

Saint Antoine (*Antonius*), patriarche des cénobites, + en 356. Fête le 17 janvier
 Cabannes (Les)
 Castres de La Verdarié

Saint Antonin (*Antoninus*), archevêque de Florence, + le 2 mai 1459. Fête le 2 mai
 Saint-Antonin-de-Lacalm

Saint Augustin (*Augustinus*), évêque d'Hippone, + en 430. Fête le 28 août
 Lisle-sur-Tarn
 Mazamet des Lombards

Saint Barthélemy (*Bartholomeus*), apôtre. Fête le 24 août

Bournazel	
Castelnau-de-Lévis	
Curvalle	du Truel
Lacroisille	
Lavaur	de Montpelat
Missècle	
Montgey	
Rouffiac	de Maussans
Saint-Amancet	de Saint Chameaux
Saint-Julien-du-Puy	d'Astoul (ou Saint Etienne)
Sausсенac	du Puy Saint Georges
Técou	d'Annay
Vènès	de Cheffouls
Villefranche d'Albigeois	de Fabas

Saint Baudille (*Baudilius*), martyr à Nîmes au III ou IV^e siècle. Fête le 20 mai

Pont de Larn	de Mouscaillac
--------------	----------------

Saint Benoît (*Benedictus*), patriarche des moines d'occident, + le 21 mars 543. Fête le 21 mars

Bellegarde	de Montels
Castres	
Lamillarié	de Frédefont
Lautrec	de Gourgues
Saint-Benoît-de-Carmaux	
Saint-Juéry	des Avalats
Sainte-Croix	

Saint Blaise (*Blasius*), évêque de Sébaste, + vers 316. Fête le 3 février

Labastide-de-Levis	
Lugan	
Roquevidal	
Tréban	
Trébas	

Saint-Caprais (*Caprasius*), évêque d'Agen, martyr en 303. Fête le 20 octobre

Algans-Lastens	de Lastens
Lombers	
Rabastens	de Passé

Saint Celse (*Celsius*), martyr à Milan sous Néron. Fête le 28 juillet

Puycalvel	
-----------	--

Saint Christophe (*Christophorus*), dit le Sabaïte, martyr en Palestine. Fête le 14 avril

Saint-Christophe	
------------------	--

Saint Cirgue, Cyrice ou Cyr (*Syricus*) et sa mère **Sainte Julitte**, martyrs en Cilicie en 305. Fête le 15 juillet

Lautrec

Lavaur

Milhavet

Puylaurens

Saint-Cirgue

Sainte-Gemme

d'Ardiale (fête le 16 juin)

d'Ayguou

Saint Claude (*Claudius*), évêque de Besançon, abbé de Saint Oyan, + en 693. Fête le 6 juin

Carlus

Saint Clément (*Clemens*), Clément I^{er}, pape et martyr vers l'an 100. Fête le 23 novembre

Lautrec

Saint Corneille (*Cornelius*), Corneille I^{er}, pape + en 252. Fête le 16 septembre

Lisle-sur-Tarn

Pucelsi

Salvagnac

de Comensens

de Saint Angel

Saint-Crucifix. Fête le 1^{er} vendredi de mai

Cordes

Saint Cyriaque (*Cyriacus*), martyr à Rome au I^{er} siècle. Fête le 8 août

Giroussens

Saint Dalmase (*Damasus*), pape + le 10 décembre 380. Fête le 11 décembre

Cagnac-les-Mines

Saint-Christophe

de Cagnac

Saint Denis (*Dionysius*), apôtre des Gaules, évêque de Paris, + vers 286. Fête le 9 octobre

Loubers

Saint Eloi (*Eligius*), évêque de Noyon et de Tournai, ministre de Dagobert, + le 30 novembre 659. Fête le 1^{er} décembre

Mailhoc

Saint Etienne (*Stephanus*), martyr en l'an 33. Fête le 26 décembre

Albi

Algans

Belcastel

Cabanès

Castelnau-de-Montmiral

Castres

Castres

Cuq

Damiatte

Durfort

Fayssac

de Coucourens

de Brugnac

de Cahuzac

de La Bernardié

de Lacapelle

Saint Etienne (suite)

Grazac	des Millets
Jonquières	de Braconac
Labessière-Candeil	de Dourlhès
Lacaune	
Lautrec	de Graissac
Lisle-sur-Tarn	de Vionan
Massac-Séran	de Séran
Murat-sur-Vèbre	de Murat
Paulinet	de Terrabusset
Puybegon	de la Régobertière
Puylaurens	de Florac
Rabastens	de Teyssode
Saint-Julien-du-Puy	d'Astoul (ou Saint Barthélemy)
Travet (Le)	
Valdériès	de Mascle
Villeneuve-sur-Vère	de Brès

Saint Eugène (*Eugenius*), évêque de Carthage, + à Albi en 505. Fête le 13 juillet

Ambres	
Brens	
Lavaur	de Cahuzac
Poulan-Pouzols	de Poulan
Rosières	
Sausсенac	
Vieux	

Saint Eusèbe (*Eusebius*), évêque de Verceil, + vers 370. Fête le 16 décembre

Campagnac
Sausсенac

Saint-Eutrope (*Eutropus*), premier évêque de Saintes au IIIe siècle. Fête le 30 avril

Cahuzac-sur-Vère d'Arzac
Villeneuve-lès-Lavaur

Saint Félix (*Felix*), pape et martyr en 274. Fête le 30 mai

Labruguière

Saint Ferréol (*Ferreolus*), martyr à Vienne en 304. Fête le 18 septembre

Fiac
Grazac de Montlougue
Dourgne
Saint-Julien-Gaulène de Saint-Julien de Pradoux

Saint François d'Assise (*Franciscus*), fondateur des frères mineurs, + le 4 octobre 1226. Fête le 4 octobre

Graulhet
labruguière
Lavaur
Roquecourbe

Paroisses par Saint patron

Saint Fructueux ou Fruchou (*Fructuosus*), évêque de Tarragone, martyr au III^e siècle. Fête le 21 janvier

Mirandol-Bourgnounac

Saint-Fruchou

Saint Gaudens (*Gaudentius*), martyr en Comminges au VIII^e siècle. Fête le 30 septembre (?)

Saint-Gauzens

Saint Géminien (*Geminianus*), évêque de Modène, + vers 90. Fête le 9 juillet

Vielmur-sur-Agout

Saint Genest (*Genesius*), de Beaulieu, bénédictin. Fête le 30 avril

Damiatte

de l'Albanelle ou de l'Albanède

Puygouzon

Rabastens

de Lauzefan

Saint-Genest-de-Contest

de Contest

Vindrac-Alayrac

d'Alayrac

Saint Georges (*Georgius*), martyr en Palestine en 303. Fête le 23 avril

Brassac

Busque

Labastide-Saint-Georges

des Marets

Montredon-Labessonnié

de Berlan

Rabastens

de Mézerac

Rabastens

de Saint-Géry

Saint-Juéry

Sausсенac

du Puy Saint Georges

Sauzière-Saint-Jean (La)

de La Sauzière

Tauriac

Saint Gérard (*Gerardus*), moine de Saint-Aubin d'Angers, + en 1123. Fête le 4 novembre

Lisle-sur-Tarn

d'Armissard

Saint Géraud (*Geraldus*), abbé de Brogne, + 959. Fête le 3 octobre

Andouque

Sieurac

Saint Germain (*Germanus*) évêque d'Auxerre, + le 31 juillet 448. Fête le 31 juillet

Saint-Germain-des-Prés

Saint Germier (*Geremarus*) évêque de Toulouse, + vers 560. Fête le 16 mai

Saint-Germier

Teyssode

Saint Gervais (*Gervasius*) martyr au I^{er} siècle. Fête le 19 juin

Montdurausse

Saint-Urcisse

Saint Gilles (*Aegidius*), abbé en Languedoc, + vers 721. Fête le 1^{er} septembre

Ambialet

Saint-Gratien (*Gratianus*), martyr près d'Amiens en 303. Fête le 23 octobre (?)
Saint-Paul-Cap-de-Joux de Gourmès

Saint Grégoire le Grand (*Gregorius*), dit le Thaumaturge, évêque de Néocésarée,
+ vers 270. Fête le 17 novembre
Saint-Grégoire

Saint Hilaire (*Hilarius*), évêque de Poitiers, + en 368. Fête le 14 janvier
Frèjeville
Labarthe-Bleys de Bleys
Labruguière
Montdurausse
Moulin-Mage de Cabannes
Pratviel

Saint Hippolyte (*Hippolytus*), martyr à Rome au III^e siècle. Fête le 13 août
Castres de Lagriffoul
Monestiés

Saint Isidore (*Isidorus*), laboureur de Madrid, + en 1130. Fête le 15 mai
Mirandol-Bourgnounac de Cazouls

Saint Jacques le Majeur (*Jacobus*), apôtre et martyr en l'an 44. Fête le 25 juillet
Brens
Castres de Villegoudou
Cunac
Curvalle de Montredon
Donnazac
Ferrières
Fraissines
Fraysse (Le) de Cambon du Temple
Graulhet de Primepause
Labruguière
Lacapelle-Pinet de Lacapelle
Monestiés de Camalières
Montirat
Parisot
Paulinet de Ginestières
Pratviel de Valcourouse
Puycelsi de Lacapelle
Puylaurens
Saint-Antonin-de-Lacalm de Trav Janet
Sainte-Gemme de Vers
Salvagnac de La Bouisse
Sieurac de Vitrac
Sorèze de Besaucelles (Saint Jammes)

Saint Jean l'Evangeliste, apôtre + en l'an 101. Fête le 27 décembre
Aiguefonde
Albine d'Albine
Ambres de Montferrier
Arfons

Paroisses par Saint patron

Saint Jean l'Évangéliste (suite)

Cahuzac-sur-Vère	de Granejous
Castelnau-de-Lévis	de Queye
Castres	de Bellecelle
Caucalières	
Cordes	de Mordagne
Espérausses	de Prades
Fénols	
Fraysse (Le)	de Salès
Gaillac	de Celles
Gaillac	de Tartage
Graulhet	de La Rive
Jonquières	de Magreperbeyre
Laboulbène	de La Volvène
Lacaze	del Frech
Lautrec	dels Tremols
Lavaur	de Pibres
Mailhoc	le Froid
Mailhoc	
Massaguel	
Maurens-Scopont	de Scopont
Montgaillard	
Montredon-Labessonnié	de Blaucou
Navès	
Puycelsi	de Linas
Puylaurens	de Foulimou
Puylaurens	de Greffeille
Puylaurens	de Tourtrac
Rabastens	de Blagnac
Rabastens	de Puchival
Rivières	de Cédel
Roumégoux	de Prémiau
Saint-Jean-de-Rives	de Rives
Sauzière-Saint-Jean (La)	de Sènespe
Serviès	
Verdalle	

Saint Jean Baptiste (*Johannes Baptista*), précurseur du Christ, martyr en l'an 32.
Fête de sa Nativité le 24 juin. Fête de sa Décollation le 29 août

Bannières	
Boissezon	
Cadalen	de Gabriac
Cadalen	du Vigan
Cambounet-sur-le Sor	de Cambounet
Castelnau-de-Montmiral	de Montels
Castres	
Crespinet	des Farguettes
Fraysse (Le)	de Lacalm (Décollation)
Jonquières	
Laboutarié	d'Assou
Montredon-Labessonnié	de Labessonnié
Mouzieys-Teulet	de Mouzieys

Saint Jean Baptiste (suite)

Pampelonne	de Prunet
Paulinet	de Saint Jean de Janes
Pont-de-Larn	
Poulan-Pouzols	de Pouzols
Rivières	
Saint-Beauzile	
Saint-Jean-de-Marcel	
Saint-Jean-de-Vals	
Saint-Martin-Laguépie	de Sommart
Salvagnac	de Gourguillac
Vénès	
Viterbe	

Saint Jérôme (*Hieronymus*), docteur de l'Eglise, + en 420. Fête le 30 septembre
Castelnau-de-Montmiral de Tescou

Saint Joseph (*Josephus*), mari de la sainte Vierge. Fête le 3e dimanche après
Pâques

Albi	
Moulin-Mage	de Gos

Saint Julien (*Julianus*), martyr à Brioude vers 304. Fête le 28 août

Albi	
Castelnau-de-Brassac	de Biot
Jonquières	de Burens
Lagarrigue	de Gaix
Loupiac	d'Avignonet
Mazamet	de Roquerlan
Puycelsi (ou Salvagnac)	le Vieux
Saint-Julien-du-Puy	du Puy
Saint-Julien-Gaulène	de Pradoux
Vielmur	de Lagardié

Saint Laurent (*Laurentius*), archidiacre de Rome, martyr en 258. Fête le 10 août

Castelnau-de-Brassac	de Soulègre
Castres	d'Auterive
Castres	de Lambert
Gaillac	de Pompirac
Garrevaques	
Grazac	de Lapeyrouse
Lacougote-Cadoul	d'Avezac
Loupiac	
Moulayrès	de Réal
Noailles	de Cardonnac
Peyrole	de Bougros
Trévien	
Vénès	du Laud ou de Laudo

Saint Léonard (*Leonardus*), ermite (?). Fête le 6 novembre (?)

Masnau-Massuguiès (Le)	del Carme
------------------------	-----------

Paroisses par Saint patron

Saint Léonce, Lieux ou Lions (*Leontius, Liou*), évêque d'Autun au Ve siècle.
Fête le 1er juillet ou le 16 octobre

Giroussens de Saussens ou Jussens (Saint Lieux)
Saint-Lieux-Lafenasse
Saint-Lieux-lès-Lavaur

Saint Louis (*Ludovicus*), roi de France, + en 1270. Fête le 25 août

Albi de Saint-Amarand
Blaye-les-Mines de Boisredon
Cambounès
Carmaux
Castelnau-de-Brassac de Cambous
Castres
Fraysses (Le)
Lacabarède
Valdurenque

Saint Loup ou Leu (*Lupus*), évêque de Sens, + en 623. Fête le 1er septembre

Albi du Castelviel
Montgaillard de Villette
Puylaurens
Teulat de Pugnères

Saint Luc (*Lucas*), évangéliste. Fête le 18 octobre

Puechoursy

Saint Marcel (*Marcellus*), évêque de Paris, + en 436. Fête le 1er novembre

Padiès de Tels

Saint Marcellin (*Marcellinus*), pape, martyr en 304. Fête le 26 avril

Pampelonne de Lunaguet

Saint Martial (*Martialis*), premier évêque de Limoges au IIIe siècle. Fête le 30 juin

Alos
Burlats de Lafontasse
Cadix de Gaycre
Castelnau-de-Montmiral de Prasials
Castres de Camarens
Garric (Le) de Pouzounac
Jouqueviel
Orban
Ronel
Roumégoux
Saint-Marcel-Campes de Cérat
Senouillac

Saint Martin (*Martinus*), évêque de Tours, + en 397. Fête le 11 novembre (S. Martin d'hiver)

Anglès de La Souque
Cambon-lès-Lavaur de Maziès
Cambounès de Lavalette
Carbes

Saint Martin (suite)

Castelnau-de-Montmiral	de Lespinasse
Castres	de Lodiès
Courris	
Cuq	de Carnac
Curvalle	de Négremont
Damiatte	Sauveboeuf
Gaillac	de Villecourtès
Laboutarié	de Coras
Lagardiolle	
Larroque	d'Urbens
Lautrec	de Dauzats
Lautrec	de Scrabins ou Brametourt
Lavaur	de Poudeux
Lavaur	du Carla
Lavaur	de Paulin
Lescure d'Albigeois	de Besellé
Livers-Cazelles	de Campmar
Lombers	
Massac-Séran	de Massac
Montans	
Montans	du Taur
Montirat	de Canzac
Montredon-Labessonnié	de Calmès
Montvalen	
Moulayrès	del Py
Palleville	
Pampelonne	de Teillet
Puybegon	de Grizac ou des Grès
Puylaurens	de Tournadou
Rabastens	de Guiddal
Rabastens	de Mézerac
Rabastens	de Mours
Rabastens	de Teyssode
Rayssac	
Rouffiac	
Saint-Gauzens	de Casselvi
Saint-Martin-Laguépie	de Laguépie
Salvagnac	de La Sesquièrre
Senouillac	de Mauriac
Sorèze	
Souel	de Sarmazes
Terssac	
Terssac	del Boys
Teulat	de La Rivière
Vindrac-Alayrac	de Vindrac
Viviers-les-Montagnes	

Saint Mathieu (*Mattaëus*), apôtre et évangéliste. Fête le 21 septembre
Vintrou (Le)

Paroisses par Saint patron

Saint Maurice (*Mauritius*), chef de la légion thébaine, martyr dans le Valais en 286. Fête le 22 septembre

Broze	
Gaillac	de Candastre
Peyrole	de Privats
Puycelsi	de Camp

Saint Médard (*Medardus*), évêque de Noyon et de Tournay, + en 545. Fête le 8 juin

Andillac
Marnaves

Saint Mémy (*Mammias*), martyr en Cappadoce vers 274. Fête le 17 août

Graulhet de Gairac

Saint Michel (*Michael*), archange. Fête le 29 septembre

Bertre	
Cestayrols	
Cordes	
Dourn (Le)	
Gaillac	
Giroussens	
Lacaze	de Léon
Lescure d'Albigeois	de Lescure
Mirandol-Bourgnounac	de Mirandol
Mont-Roc	de Montcouyoul
Montgaillard	
Montirat	de Darnis
Mouzieys-Panens	de Mouzieys
Payrin-Augmontel	de Payrin
Puygouzon	de Montsalvi (ou de Brassac)
Rabastens	
Saint-Genest-de-Contest	del Bosc
Saint-Marcel-Campes	de Saint Marcel
Saint-Michel-de-Vax	de Vax
Saint-Michel-Labadié	Labadié
Sémalens	

Saint Nazaire (*Nazarius*), évêque de Capo d'Istria en 524. Fête le 19 juin

Castres	de Campans
Castres	de Mandoul
Larroque	

Saint Nicolas (*Nicolaus*), évêque de Myra vers 325. Fête le 6 décembre

Saint-Julien-Gaulène de Gaulène

Saint Orens (*Orentius*), évêque d'Auch au IV^e ou Ve siècle. Fête le 1er mai

Marssac-sur-Tarn

Saint Pantaléon (*Pantaleo*), martyr à Nicomédie en 303. Fête le 27 juillet

Penne

Saint Paul (*Paulus*), apôtre, martyr à Rome en l'an 67. Fête le 29 juin

Arifat	de Barbetogne
Cuq-Toulza	de Bajos
Masnau-Massuguiès (Le)	de Massuguiès
Penne	de Mamiac
Saint-Paul-Cap-de-Joux	

Saint Perdouls (*Pardulfus*), abbé de Guéret, + vers 737. Fête le 6 octobre

Algans-Lastens	de Lastens
----------------	------------

Saint Pierre (*Petrus*), apôtre et premier pape, martyr en l'an 67. Fête principale le 29 juin

Aguts	
Aigefonde	de Fronze
Ambialet	de Lacondomine
Arifat	
Arthès	
Assac	
Aussac	
Beauvais-sur-Tescou	
Belleserre	
Bez (Le)	
Burlats	
Cadalen	de Beseille
Cadix	de La Serre
Cahuzac-sur-Vère	d'Arzac
Cambon	
Cambon-lès-Lavaur	du Lac
Castres	d'Avits
Cordes	de Crantoul
Couffouleux	de Bracou
Curvalle	d'Illiergues
Dourgne	
Escroux	de Lacapelle
Fiac	de Brazis
Frausseilles	
Fraysse (Le)	de Cambon du Temple
Gaillac	
Giroussens	del Puy ou de Salong
Graulhet	des Ports
Graulhet	de Rousède
Guitalens	
Lacaune	des Vidals
Lacaze	de Combejac
Lautrec	d'Espertens
Lisle-sur-Tarn	de La Peyrière
Lisle-sur-Tarn	de La Vernière
Lisle-sur-Tarn	de Saur
Livers-Cazelles	de Cazelles
Lomers	de Bénajan
Lomers	de Conils
Marzens	de Courret ou de Preignan

Saint Pierre (suite)

Mazamet	des Plos
Monestiés	
Montpinier	de Mazières
Montredon-Labessonnié	de Lagriffoul
Mouzieys-Panens	de Panens
Murat-sur-Vèbre	de Canac
Nages	de Tastavi
Peyregoux	
Poudis	
Puycelsi	de Laval
Puylaurens	des Larmès
Puylaurens	de Lermet
Rabastens	des Pénitents blancs
Rabastens	de Raust
Rabastens	de Saint Caprais
Rabastens	de Teyssode
Rabastens	de Vertus
Roquemaure	de Réal
Saint-Gauzens	de Bulgo ou de Monestiés
Saint-Martin-Laguépie	de Mersens
Saint-Pierre-de-Trivisy	de Trivisy
Salvagnac	de Messenac
Sausсенac	de Magrin
Senouillac	
Serviès	de Rouzieux
Soual	de Lestap
Taïx	
Teyssode	
Tonnac	
Trévien	de Gil

Saint Pierre ès Liens, S. Peire de las aspas. Fête le 1er août

Florentin	del Pouget
Gaillac	de Vors
Grazac	de Condol
Lisle-sur-Tarn	de Convers
Marsal	
Milhars	
Montdragon	de Frègfont
Montdragon	du Puy
Séгур (Le)	
Sérénac	

Saint Pierre Saint Paul. Fête le 29 juin

Murat-sur-Vèbre	de Labessière
Noailles	
Verdier (Le)	

Saint Prim (?)

Parisot	
---------	--

- Saint Privat** (*Privatus*), évêque du Gévaudan, martyr vers 256. Fête le 21 août
Carmaux
- Saint Projet** (*Praejectus*), évêque d'Auvergne, + vers 674. Fête le 25 janvier
Graulhet
Paulinet
Riols (Le) de Laroque ou de Ratayrens
- Saint Quentin** (*Quintinus*), martyr en Vermandois vers 287. Fête le 4 octobre
Appelle
- Saint Raphaël** (*Raphaël*), archange. Fête le 12 ou le 19 septembre
Lasgraïsses
- Saint Remy** (*Remigius*), évêque de Reims, + en 533. Fête de sa translation le 1er octobre
Lautrec
- Saint Robert** (*Robertus*) d'Arbrissel, fondateur de l'abbaye de filles de Fontevrault, + en 1117. Fête le 24 février (le 25 dans les années bissextiles)
Lavaur
Rabastens des Filles
- Saint Roch** (*Rochus*), confesseur à Montpellier, + en 1327. Fête le 16 août
Giroussens
Graulhet
Lédas-et-Penthiès de Lédas
- Saint Salvi** (*Salvius*), évêque d'Albi, + en 584. Fête le 10 septembre
Albi
Almayrac
Blaye-les-Mines de Lagrefeuille
Castelnau-de-Lévis del Reclus
Castelnau-de-Montmiral de Combirat
Castres de Campaliergues ou de Puechauriol
Couffouleux de Fieuzet
Fiac de Montmoure
Frayse (Le) de Bonneval
Giroussens
Itzac de l'Herm
Lisle-sur-Tarn de Coutens
Magrin
Montredon-Labessonnié de Salclas
Paulinet des Brugues ou del Burg
Pratviel de Jul
Puycalvel de Montlong
Rabastens de Belmontet
Rabastens de la Recoste
Saint-Christophe de Narthoux
Saint-Julien-du-Puy du Sérail
Saint-Salvi-de-Carcavès
Saint-Salvi-de-la-Balme de la Balme

Saint Salvi (suite)

Tanus	des Fournials (ou Notre-Dame)
Terre-Clapier	de Fourestès
Vénès	du Carquet (Finottes)

Saint Saturnin (*Saturninus*), évêque de Toulouse, martyr en 257. Fête le 29 novembre

Cagnac-les-Mines	de Saint-Sernin-lès-Mailhoc
Escoussens	
Labastide-Rouairoux	
Saint-Gauzens	de Gourgoy
Saint-Sernin-lès-Lavaur	
Villeneuve-lès-Lavaur	

Saint Sauveur (Le) ou Fête-Dieu, ou du Sacrement ou du *Corpus Christi*. Fête le jeudi qui suit le dimanche de la Trinité mais reportée au 2e dimanche après Pâques

Alos
Ambres
Brousse
Marzens
Mazamet
Salles
Villeneuve-sur-Vère

Saint Sébastien (*Sebastianus*), martyr à Rome vers 287. Fête le 20 janvier
Puylaurens

Saint Sernin (*Saturninus*), évêque de Toulouse, martyr en 257. Fête le 29 novembre

Ambres	de la Commanderie
Cahuzac-sur-Vère	de Salettes
Cuq Toulza	de Cadix
Graulhet	de Félix
Grazac	aux Millets
Lautrec	de Ganoubre
Lombers	
Marzens	de Preignan
Montcabrier	
Puygouzon	d'Entremont ou de Creyssens
Soual	de Soulet
Villeneuve-lès-Lavaur	de Vidillac

Saint Sever (*Severus*), apôtre et martyr en Gascogne. Fête le 1er novembre (?)
Lacaze

Saint Sigismond (*Sigismundus*), roi des Burgondes, + en 524. Fête le 1er mai
Puybegon

Saint Simplicie (*Simplicius*), martyr à Rome vers 303. Fête le 29 juillet
Massals

Saint Stapin (*Stapinus*), personnage problématique qu'on a voulu identifier avec un évêque de Carcassonne à la fin du VII^e siècle. Fête le 6 août
Dourgne

Saint Sulpice (*Sulpicius*), évêque de Bourges, + en 644. Fête le 17 janvier
Lautrec
Saint-Sulpice

Saint Symphorien (*Symphorianus*), martyr à Autun, vers l'an 80. Fête le 22 août
Rabastens de Ladin

Saint Théodard (*Theodardus*), archevêque de Narbonne, + vers 893. Fête le 1^{er} mai
Puylaurens de Rouairet
Saint-Affrique

Saint Thomas (*Thomas*) Becket, archevêque de Cantorbery, martyr en 1170. Fête le 29 décembre
Cahuzac-sur-Vère de Lagardeviaur
Montirat

Saint Thyrs (*Thyrus*) de Saulieu, martyr. Fête le 24 septembre
Labruguière

Saint Urcisse (*Ursicius*), évêque de Cahors, + en 588. Fête le 13 décembre
Saint-Urcisse

Saint Valentin (*Valentinus*), martyr à Rome en 269. Fête le 14 février
Saint-Avit

Saint Vast (*Vedastus*), évêque d'Arras, + en 540. Fête le 6 février
Couffouleux

Saint Vergondin (*Verecundus*), évêque de Vérone, + en 522. Fête le 22 octobre
Penne de Salès

Saint Victor (*Victor*), martyr de la légion thébaine en 304. Fête du saint et de ses compagnons le 22 septembre
Couffouleux de la Roussinarié
Nages
Virac

Saint Vincent (*Vincentius*), diacre de Saragosse, martyr à Valence en 304. Fête le 22 janvier
Algans de Lastens
Cahuzac
Fauch
Garrevaques de Gandels
Lautrec de Lacapelle (Arnac)
Lisle-sur-Tarn d'Avens ou de l'Albar
Ségur (Le) du Suech

Paroisses par Saint patron

Saint Vital (*Vitalis*), martyr à Bologne en 304 (?). Fête le 4 novembre (?)
 Busque de Colonhes

Sainte Anne (*Anna*), mère de la sainte Vierge. Fête le 26 juillet
 Grazac
 Labessière-Candeil de Labessière
 Paulinet de Pomardelle
 Vabre

Sainte Barbe (*Barbara*), vierge et martyre à Héliopolis en 306. Fête le 4 décembre
 Cagnac-les-Mines

Sainte Catherine (*Catharina*), vierge et martyre à Alexandrie au IV^e siècle. Fête le 25 novembre
 Beauvais-sur-Tescou
 Labastide-Dénat
 Lescure d'Albigeois
 Penne
 Puycelsi de Mourens

Sainte Cécile (*Cecilia*), vierge et martyre à Rome en 230. Fête le 22 novembre
 Albi
 Ambres de Manens
 Cadix
 Carmaux
 Crespinet
 Fréjairolles
 Gaillac d'Avès
 Labruguière des Montagnes
 Lacapelle-Ségalar de Lacapelle
 Monestiés de Sabin
 Puybegon de Mauribal
 Saint-Julien-du-Puy de Lastourges
 Saint-Paul-Cap-de-Joux de Planesylve
 Sainte-Cécile-du-Cayrou

Sainte Claire (*Clara*), fondatrice de l'ordre des Franciscaines, + le 11 août 1233.
 Fête le 12 août
 Aiguefonde

Sainte Croix (La). Fête de son "invention" le 3 mai
 Sauveterre

Sainte Exupérie (*Exuperia*), vierge et martyre en Quercy, vers 760. Fête le 12 octobre
 Labastide-de-Lévis de Pleus
 Mouzieys-Panens de Panens
 Parisot de Maux

Sainte Foi - Sainte Rafine (*Fidis et Rufina*). Sainte Foi, vierge et martyre à Agen vers 287. Fête le 5 octobre
 Peyrole

Sainte Luce (*Lucia*), vierge et martyre à Syracuse en 303. Fête le 13 décembre
Cabannes (Les) de Lacapelle

Sainte Madeleine (Ste Marie-Madeleine) (*Magdalena*), disciple du Christ. Fête le 22 juillet

Albi	
Castelnau-de-Lévis	de La Tronque
Faussergues	de Castelgarric
Lempaut	
Livers-Cazelles	de La Salvetat
Margnès (Le)	de Lagrange
Mirandol-Bournounac	du Pont de Cirou
Montdragon	du Bruc
Payrin-Augmontel	d'Augmontel
Penne	des Albis
Saint-Amancet	de Montmoure

Sainte Martianne (*Martiana*), originaire d'Albi, vivant au Ve siècle. Fête le 5 novembre

Albi	
Garric (Le)	
Tanus	de Laval

Sainte Quitterie (*Quitteria*), vierge portugaise. Fête le 22 mai

Couffouleux	de Lentil
Roquemaure	

Sainte Radegonde (*Radegundis*), reine des Francs, + en 587. Fête le 13 août
Miolles

Sainte Sigolène (*Sigolena*), originaire d'Albi (?), fondatrice et abbesse du monastère de Troclar, près de Lagrave au VIIe siècle. Fête le 24 juillet

Lagrave	
Parisot	de la Genevrière
Soual	

La Trinité. Fête le premier dimanche après la Pentecôte

Mirandol-Bournounac	de Cazouls
---------------------	------------



Tableau des églises par localité

Alayrac (<i>Saint André d'</i>)	Jonquières
Alayrac (<i>Saint Genest d'</i>)	Vindrac-Alayrac
Alban (<i>Saint André d'</i>)	Saint-André
Albanède (<i>Saint Genest de l'</i>)	Damiatte
Albanelle (<i>Saint Genest de l'</i>)	Damiatte
Albar (<i>Saint Vincent de l'</i>)	Lisle-sur-Tarn
Albis (<i>Sainte Madeleine des</i>)	Penne
Algans (<i>Notre Dame d'</i>)	Algans-Lastens
Annay (<i>Saint Barthélemy d'</i>)	Técou
Ardiale (<i>Notre Dame d'</i>)	Puylaurens
Ardiale (<i>Saint Cyrice - Sainte Julitte</i>)	Puylaurens
Armissard (<i>Saint Gérard d'</i>)	Lisle-sur-Tarn
Arnac (<i>Saint Vincent d'</i>)	Lautrec
Arzac (<i>Saint Pierre d'</i>)	Cahuzac-sur-Vère
Assou (<i>Saint Jean Baptiste d'</i>)	Laboutarié
Astoul (<i>Saint Barthélemy d'</i>)	Saint-Julien-du-Puy
Astoul (<i>Saint Etienne d'</i>)	Saint-Julien-du-Puy
Augmontel (<i>Sainte Madeleine d'</i>)	Payrin-Augmontel
Aussevaïsse (<i>Notre Dame d'</i>)	Milhars
Auterive (<i>Saint Laurent d'</i>)	Castres
Auvezines (<i>Notre Dame d'</i>)	Montgey
Avalats (<i>Saint Benoît des</i>)	Saint-Juéry
Avens (<i>Saint Vincent d'</i>)	Lisle-sur-Tarn
Avès (<i>Sainte Cécile d'</i>)	Gaillac
Avezac (<i>Saint Laurent d'</i>)	Lacougotte-Cadoul
Avignonet (<i>Saint Julien d'</i>)	Loupiac
Avits (<i>Saint Pierre d'</i>)	Castres
Aygou (<i>Saint Cyr d'</i>)	Saint-Cirgue
Bajos (<i>Saint Paul de</i>)	Cuq-Toulza
Balme (<i>Saint Salvi de la</i>)	Saint-Salvi-de-la-Balme
Barbetogne (<i>Saint Paul de</i>)	Arifat
Barthe (<i>Notre Dame de la</i>)	Puylaurens
Beaulieu (<i>Notre Dame de</i>)	Briatexte
Beaulieu (<i>Notre Dame de</i>)	Saint-Amans-Soult
Belle (<i>Notre Dame la</i>)	Lavaur
Bellecelle (<i>Saint Jean de</i>)	Castres
Belmontet (<i>Saint Salvi de</i>)	Rabastens
Bénajan (<i>Saint Pierre de</i>)	Lombers
Berlan (<i>Saint Georges de</i>)	Montredon-Labessonnié

Bernardié (<i>Saint Etienne de la</i>)	Castres
Besaucelles (<i>Saint Jammes de</i>)	Sorèze
Beseille (<i>Saint Pierre de</i>)	Cadalen
Besellé (<i>Saint Martin de</i>)	Lescure d'Albigeois
Besplô (<i>Notre Dame de</i>)	Graulhet
Bessière (<i>Sainte Anne de la</i>)	Labessière-Candeil
Bessière (<i>Saint Pierre - Saint Paul de la</i>)	Murat-sur-Vèbre
Biot (<i>Saint Julien de</i>)	Castelnau-de-Brassac
Blagnac (<i>Saint Jean de</i>)	Rabastens
Blaucau (<i>Notre Dame de</i>)	Montredon-Labessonnié
Blaucau (<i>Saint Jean de</i>)	Montredon-Labessonnié
Bleys (<i>Saint Hilaire de</i>)	Labarthe-Bleys
Boisredon (<i>Saint Louis de</i>)	Blaye-les-Mines
Boissel (<i>Notre Dame de</i>)	Gaillac
Boissezon de Matviel (<i>Notre Dame de</i>)	Murat-sur-Vèbre
Bonnemort (<i>Notre Dame de</i>)	Mouzens
Bonneval (<i>Notre Dame de</i>)	Ambialet
Bonneval (<i>Saint Salvi de</i>)	Fraysse (Le)
Bosc (<i>Saint Michel del</i>)	Saint-Genest-de-Contest
Bougros (<i>Saint Laurent de</i>)	Peyrole
Bourg (<i>Notre Dame du</i>)	Rabastens
Bouysse (<i>Saint Jacques de la</i>)	Salvagnac
Bourgnounac (<i>Notre Dame de</i>)	Mirandol-Bourgnounac
Boys (<i>Saint Martin del</i>)	Terssac
Braconac (<i>Saint Etienne de</i>)	Jonquières
Bracou (<i>Saint Pierre de</i>)	Couffouleux
Brametourt ou Scrabins (<i>Saint Martin de</i>)	Lautrec
Brassac (<i>Saint Michel de</i>)	Puygouzon
Brazis (<i>Saint Pierre de</i>)	Fiac
Brès (<i>Saint Etienne de</i>)	Villeneuve-sur-Vère
Brignac (<i>Saint Etienne de</i>)	Castelnau-de-Montmiral
Bruc (<i>Sainte Madeleine du</i>)	Montdragon
Brugues (<i>Saint Salvi des</i>)	Paulinet
Bulgo (<i>Saint Pierre de</i>)	Saint-Gauzens
Burens (<i>Saint Julien de</i>)	Jonquières
Burg (<i>Saint Salvi del</i>)	Paulinet
Cabannes (<i>Notre Dame de</i>)	Saint-Beauzile
Cabannes (<i>Saint-Hilaire de</i>)	Moulin-Mage
Cadix (<i>Saint Sernin de</i>)	Cuq Toulza
Cadoul (<i>Notre Dame de</i>)	Lacougotte-Cadoul
Cagnac (<i>Saint Dalmase de</i>)	Cagnac-les-Mines
Cahuzac (<i>Saint Etienne de</i>)	Castres
Cahuzac (<i>Saint Eugène de</i>)	Lavaur
Cahuzaguet (<i>Notre Dame de</i>)	Saint-Grégoire

Caire (<i>Notre Dame du</i>)	Saint-Urcisse
Calmès (<i>Saint Martin de</i>)	Montredon-Labessonnié
Camalières (<i>Saint Jacques de</i>)	Monestiés
Camarens (<i>Saint Martial de</i>)	Castres
Cambon du Temple (<i>Saint Pierre de</i>)	Fraysses (Le)
Cambon du Temple (<i>Saint Jacques de</i>)	Fraysses (Le)
Cambounet (<i>Saint Jean Baptiste de</i>)	Cambounet-sur-le-Sor
Cambous (<i>Saint Louis de</i>)	Castelnau-de-Brassac
Camis (<i>Notre Dame des</i>)	Péchaudier
Camp (<i>Saint Maurice de</i>)	Puycelsi
Campaliergues (<i>Saint Salvi de</i>)	Castres
Campans (<i>Notre Dame de</i>)	Castres
Campans (<i>Saint Nazaire de</i>)	Castres
Campes (<i>Notre Dame de</i>)	Saint-Marcel-Campes
Campes (<i>Saint Amans de</i>)	Saint-Marcel-Campes
Campmar (<i>Saint Martin de</i>)	Livers-Cazelles
Canac (<i>Saint Pierre de</i>)	Murat-sur-Vèbre
Candastre (<i>Saint Maurice de</i>)	Gaillac
Canezac (<i>Saint Martin de</i>)	Montirat
Cardonnac (<i>Saint Laurent de</i>)	Noailles
Carla (<i>Notre Dame du</i>)	Castelnau-de-Lévis
Carla (<i>Saint Martin du</i>)	Lavaur
Carme (<i>Saint Léonard del</i>)	Masnau-Massuguiès (Le)
Carnac (<i>Saint Martin de</i>)	Cuq
Carquet (<i>Saint Salvi du</i>)	Vénès
Cassagne (<i>Notre Dame de la</i>)	Lombers
Casselvi (<i>Saint Martin de</i>)	Saint-Gauzens
Castelgarric (<i>Sainte Madeleine de</i>)	Faussergues
Castelviel (<i>Saint Loup du</i>)	Albi
Caussanel (<i>Notre Dame de</i>)	Saint-Grégoire
Cayrou (<i>Sainte Cécile du</i>)	Sainte-Cécile-du-Cayrou
Cazelles (<i>Saint Pierre de</i>)	Livers-Cazelles
Cazouls (<i>Saint Isidore de</i>)	Mirandol-Bourgnounac
Cazouls (<i>La Trinité de</i>)	Mirandol-Bourgnounac
Cédel (<i>Saint Jean de</i>)	Rivières
Celles (<i>Saint Jean de</i>)	Gaillac
Cérat (<i>Saint Martial de</i>)	Saint-Marcel-Campes
Cheffouls (<i>Saint Barthélemy de</i>)	Vénès
Clapier (<i>Notre Dame du</i>)	Terre-Clapier
Colombe (<i>Notre Dame de la</i>)	Grazac
Colonhes (<i>Saint Vital de</i>)	Busque
Combejac (<i>Saint Pierre de</i>)	Lacaze

Combirat (*Saint Salvi de*)
Comensens (*Sainte Corneille de*)
Commanderie (*Saint Sernin de la*)
Condat (*Notre Dame de*)
Condel (*Saint Pierre de*)
Condomine (*Saint Pierre de la*)
Condomines (*Notre Dame de*)
Conils (*Saint Pierre de*)
Consolation (*Notre Dame de*)
Contest (*Saint Genest de*)
Convers (*Saint Pierre de*)
Coras (*Saint Martin de*)
Coucourens (*Saint Etienne de*)
Courret (*Saint Pierre de*)
Courses (*Saint Pierre de*)
Coutens (*Saint Salvi de*)
Creyssens (*Saint Sernin de*)
Darnis (*Saint Michel de*)
Dauzats (*Saint Martin de*)
Désert (*Notre Dame du*)
Douleurs (*Notre Dame des*)
Dourlhès (*Saint Etienne de*)
Drèche (*Notre Dame de la*)
Energues (*Notre Dame d'*)
Entremont (*Saint Sernin d'*)
Escrabins (*Saint Martin d'*)
Escudiés (*Notre Dame des*)
Espérance (*Notre Dame d'*)
Espérance (*Notre Dame de l'*)
Espertens (*Saint Pierre d'*)
Estampes (*Notre Dame d'*)
Estep (*Saint Pierre de l'*)
Fabas (*Saint Barthélemy de*)
Farguettes (*Saint Jean Baptiste des*)
Fayssac (*Saint Etienne de*)
Félix (*Saint Sernin de*)
Fieuzet (*Saint Salvi de*)
Filles (*Saint Robert des*)
Finottes (*Saint Salvi de*)
Florac (*Saint Etienne de*)
Fonlabour (*Notre Dame de*)
Fourestès (*Saint Salvi de*)
Fournials (*Notre Dame des*)
Fournials (*Saint Salvi des*)
 Castelnau-de-Montmiral
 Lisle-sur-Tarn
 Ambres
 Puylaurens
 Grazac
 Ambialet
 Nages
 Lombers
 Lavour
 Saint-Genest-de-Contest
 Lisle-sur-Tarn
 Laboutarié
 Algans-Lastens
 Marzens
 Marzens
 Lisle-sur-Tarn
 Puygouzon
 Montirat
 Lautrec
 Larroque
 Lavour
 Labessière-Candeil
 Cagnac-les-Mines
 Andouque
 Puygouzon
 Lautrec
 Arfons
 Lavour
 Villeneuve-lès-Lavour
 Lautrec
 Cuq-Toulza
 Soual
 Villefranche d'Albigeois
 Crespinet
 Fayssac
 Graulhet
 Couffouleux
 Rabastens
 Vénès
 Puylaurens
 Albi
 Terre-Clapier
 Montredon-Labessonnié
 Tanus

Paroisses par localité

Fournials (*Notre Dame des*)
Fraysse (*Notre Dame du*)
Frech (*Saint Jean del*)
Frèdefont (*Saint Benoît de*)
Frègfont (*Saint Pierre de*)
Froid (*Saint Jean le*)
Fronze (*Saint Pierre de*)
Gabriac (*Saint Jean Baptiste de*)
Gairac (*Saint Mémy de*)
Gaïx (*Saint Julien de*)
Gandels (*Saint Vincent de*)
Ganoubre (*Notre Dame de*)
Ganoubre (*Saint Sernin de*)
Garde (*Notre Dame de la*)
Gardelle (*Notre Dame de la*)
Gaulène (*Saint Nicolas de*)
Gaycre (*Saint Martial de*)
Genevrière (*Sainte Sigolène de la*)
Gijas (*Notre Dame de*)
Gil (*Saint Pierre de*)
Ginestières (*Saint Jacques de*)
Gos (*Saint Joseph de*)
Gourgouillac (*Saint Jean Baptiste de*)
Gourgoy (*Saint Saturnin de*)
Gourgues (*Saint Benoît de*)
Grâce (*Notre Dame de*)
Grâce (*Notre Dame de*)
Grâce (*Notre Dame de*)
Gradilles (*Notre Dame de*)
Graissac (*Saint Etienne de*)
Granejouis (*Saint Jean de*)
Grange (*Sainte Madeleine de la*)
Gravelle (*Notre Dame de la*)
Grés (*Saint Martin des*)
Grizac (*Saint Martin de*)
Guiddal (*Saint Martin de*)
Guyor (*Notre Dame de*)
Herm (*Saint Salvi de l'*)
Hom (*Saint André de l'*)
Homs (*Notre Dame des*)
Illiergues (*Saint Pierre d'*)
Infournats (*Notre Dame des*)

Tanus
 Viane
 Lacaze
 Lamillarié
 Montdragon
 Mailhoc
 Aigufonde
 Cadalen
 Graulhet
 Lagarrigue
 Garrevaques
 Saint-Pierre-de-Trivisy
 Lautrec
 Paulinet
 Villeneuve-sur-Vère
 Saint-Julien-Gaulène
 Cadix
 Parisot
 Viane
 Trévien
 Paulinet
 Barre
 Salvagnac
 Saint-Gauzens
 Lautrec
 Grazac
 Labruguière
 Lavaur
 Castelnaud-de-Montmiral
 Lautrec
 Cahuzac-sur-Vère
 Margnès (Le)
 Villeneuve-sur-Vère
 Puybegon
 Puybegon
 Rabastens
 Bez (Le)
 Itzac
 Castelnaud-de-Montmiral
 Damiatte
 Curvalle
 Jouqueviel

Jaladieu (*Notre Dame de*)
Jonquièrre (*Notre Dame de la*)
Jonquièrre (*Notre Dame de la*)
Jonquièrres (*Notre Dame de*)
Jul (*Saint Salvi de*)
Jussens (*Saint Lieux de*)
Labadié (*Saint Michel*)
Labarthe (*Notre Dame de*)
Labernardié (*Saint Etienne de*)
Labessière (*Sainte Anne de*)
Labessière (*Saint Pierre - Saint Paul de*)
Labessonnié (*Saint Jean Baptiste de*)
Labouisse (*Saint Jacques de*)
Lac (*Saint Pierre du*)
Lac (*Notre Dame du*)
Lacalm (*Saint Jean de*)
Lacapelle (*Notre Dame de*)
Lacapelle (*Saint Etienne de*)
Lacapelle (*Saint Jacques de*)
Lacapelle (*Saint Jacques de*)
Lacapelle (*Saint Pierre de*)
Lacapelle (*Saint Vincent de*)
Lacapelle (*Sainte Cécile de*)
Lacapelle (*Sainte Luce de*)
Lacesquière (*Saint Martin de*)
Lacondomine (*Saint Pierre de*)
Lacourtade (*Notre Dame de*)
Ladin (*Saint Symphorien de*)
Ladrèche (*Notre Dame de*)
Lafenasse (*Notre Dame de*)
Lafontasse (*Saint Martial de*)
Lagarde (*Notre Dame de*)
Lagardelle (*Notre Dame de*)
Lagardeviaur (*Saint Thomas de*)
Lagardeviaur (*Notre Dame de*)
Lagardié (*Saint Julien de*)
Lagrange (*Sainte Madeleine de*)
Lagravelle (*Notre Dame de*)
Lagrefeuille (*Saint Salvi de*)
Lagriffoul (*Saint Hippolyte de*)
Lagriffoul (*Saint Pierre de*)
Laguépie (*Saint Martin de*)
Lambert (*Saint Laurent de*)
Lapeyrière (*Saint Pierre de*)
 Castelnau-de-Brassac
 Lisle-sur-Tarn
 Puybegon
 Lavour
 Pratviel
 Giroussens
 Saint-Michel-Labadié
 Puylaurens
 Castres
 Labessière-Candeil
 Murat-sur-Vèbre
 Montredon-Labessonnié
 Salvagnac
 Cambon-lès-Lavour
 Puylaurens
 Fraysse (Le)
 Ambialet
 Damiatte
 Lacapelle-Pinet
 Puycelsi
 Escroux
 Lautrec
 Lacapelle-Ségalar
 Cabannes (Les)
 Salvagnac
 Ambialet
 Rivières
 Rabastens
 Cagnac-les-Mines
 Saint-Lieux-Lafenasse
 Burlats
 Paulinet
 Villeneuve-sur-Vère
 Montirat
 Montirat
 Vielmur
 Margnès (Le)
 Villeneuve-sur-Vère
 Blaye-les-Mines
 Castres
 Montredon-Labessonnié
 Saint-Martin-Laguépie
 Castres
 Lisle-sur-Tarn

Lapeyrouse (<i>Saint Laurent de</i>)	Grazac
Larecoste (<i>Notre Dame de</i>)	Rabastens
Larecoste (<i>Saint Salvi de</i>)	Rabastens
Larive (<i>Saint Jean de</i>)	Graulhet
Larmès (<i>Notre Dame de</i>)	Puybegon
Laroque (<i>Saint Projet de</i>)	Riols (Le)
Lasauzière (<i>Saint Georges de</i>)	Sauzière-Saint-Jean (La)
Lasplanques (<i>Notre Dame de</i>)	Tanus
Lasserre (<i>Saint Pierre de</i>)	Cadix
Lastens (<i>Saint Caprais de</i>)	Algans-Lastens
Lastens (<i>Saint Perdouls de</i>)	Algans-Lastens
Lastens (<i>Saint Vincent de</i>)	Algans-Lastens
Lastourges (<i>Sainte Cécile de</i>)	Saint-Julien-du-Puy
Latrivalle (<i>Notre Dame de</i>)	Viane
Laud (<i>Saint Laurent du</i>)	Vénès
Laudo (<i>Saint Laurent de</i>)	Vénès
Lauzefan (<i>Saint Genest de</i>)	Rabastens
Lavagne (<i>Saint Jean de (la)</i>)	Ambialet
Laval (<i>Notre Dame de</i>)	Puycelsi
Laval (<i>Saint Pierre de</i>)	Puycelsi
Laval (<i>Sainte Martianne de</i>)	Tanus
Lavalette (<i>Saint Martin de</i>)	Cambounès
Laverdarié (<i>Saint Antoine de</i>)	Castres
Lavernière (<i>Saint Pierre de</i>)	Lisle-sur-Tarn
Lavitarelle (<i>Saint Amans de</i>)	Berlats
Lavolvène (<i>Saint Jean de</i>)	Laboulbène
Lédas (<i>Saint Roch de</i>)	Lédas-et-Penthiès
Léjos (<i>Saint André de</i>)	Lamillarié
Lentil (<i>Sainte Quitterie de</i>)	Couffouleux
Lentin (<i>Notre Dame de</i>)	Cahuzac-sur-Vère
Léon (<i>Saint Michel de</i>)	Lacaze
Lermet (<i>Saint Pierre de</i>)	Puylaurens
Lespinasse (<i>Saint Martin de</i>)	Castelnau-de-Montmiral
Lestap (<i>Saint Pierre de</i>)	Soual
Ligots (<i>Notre Dame de</i>)	Andouque
Linas (<i>Saint Jean de</i>)	Puycelsi
Lincarque (<i>Saint Amans de</i>)	Cestayrols
Lodiès (<i>Saint Martin de</i>)	Castres
Lombards (<i>Saint Augustin des</i>)	Mazamet
Longuegineste (<i>Sacré Coeur de</i>)	Saix
Lunaguet (<i>Saint Marcellin de</i>)	Pampelonne
Magreperbeyre (<i>Saint Jean de</i>)	Jonquières

Magrin (*Saint Pierre de*)
Mamiac (*Saint Paul de*)
Mandoul (*Saint Nazaire de*)
Manens (*Sainte Cécile de*)
Marets (*Saint Georges des*)
Mareux (*Saint André de*)
Mascle (*Saint Etienne de*)
Masnau (*Notre Dame du*)
Massac (*Saint Martin de*)
Massuguiès (*Saint Paul de*)
Maurens (*Notre Dame de*)
Mauriac (*Saint Martin de*)
Mauribal (*Sainte Cécile de*)
Maurival (*Notre Dame de*)
Maussans (*Saint Barthélemy de*)
Maux (*Sainte Exupérie de*)
Mazières (*Saint Pierre de*)
Maziès (*Saint Martin de*)
Mersens (*Saint Pierre de*)
Mespel (*Notre Dame de*)
Messenac (*Saint Pierre de*)
Mézerac (*Saint Georges de*)
Mézerac (*Saint Martin de*)
Millets (*Saint Etienne des*)
Millets (*Saint Sernin des*)
Monestiés (*Saint Pierre de*)
Montagnes (*Sainte Cécile des*)
Montaigu (*Notre Dame de*)
Montaigu (*Notre Dame de*)
Montaussel (*Notre Dame de*)
Montcouyoul (*Saint Michel de*)
Montels (*Saint Benoît de*)
Montels (*Saint Jean Baptiste de*)
Montferrier (*Saint Jean de*)
Montgauzy (*Notre Dame de*)
Montlong (*Saint Salvi de*)
Montlougue (*Saint Ferréol de*)
Montmiral (*Notre Dame de*)
Montmoure (*Saint Salvi de*)
Montmoure (*Sainte Madeleine de*)
Montpelat (*Notre Dame de*)
Montpelat (*Saint Barthélemy de*)
Montpélegri (*Notre Dame de*)
Montrecolet (*Notre Dame de*)
 Sausсенac
 Penne
 Castres
 Ambres
 Labastide-Saint-Georges
 Rabastens
 Valdériès
 Masnau-Massuguiès (Le)
 Massac-Séran
 Masnau-Massuguiès (Le)
 Maurens-Scopont
 Senouillac
 Puybegon
 Labessière-Candeil
 Rouffiac
 Parisot
 Montpinier
 Cambon-lès-Lavaur
 Saint-Martin-Laguépie
 Larroque
 Salvagnac
 Rabastens
 Rabastens
 Grazac
 Grazac
 Saint-Gauzens
 Labruguière
 Lisle-sur-Tarn
 Murat-sur-Vèbre
 Teulat
 Mont-Roc
 Bellegarde
 Castelnau-de-Montmiral
 Ambres
 Veilhès
 Puycalvel
 Grazac
 Castelnau-de-Montmiral
 Fiac
 Saint-Amancet
 Lavaur
 Lavaur
 Grazac
 Damiatte

Montredon (<i>Saint Jacques de</i>)	Curvalle
Montsalvi (<i>Saint Michel de</i>)	Puygouzon
Mordagne (<i>Saint Jean de</i>)	Cordes
Mourens (<i>Sainte Catherine de</i>)	Puycelsi
Mours (<i>Saint Martin de</i>)	Rabastens
Mouscaillac (<i>Saint Beaudile de</i>)	Pont-de-Larn
Mouzieys (<i>Saint Jean Baptiste de</i>)	Mouzieys-Teulet
Mouzieys (<i>Saint Michel de</i>)	Mouzieys-Panens
Murat (<i>Saint Etienne de</i>)	Murat-sur-Vèbre
Narthoux (<i>Saint Salvi de</i>)	Saint-Christophe
Négremond (<i>Saint Martin de</i>)	Curvalle
Négrin (<i>Saint Amans de</i>)	Montredon-Labessonnié
Oder (<i>Notre Dame de l'</i>)	Ambialet
Olivèges (<i>Notre Dame d'</i>)	Florentin
Ourtiguet (<i>Notre Dame d'</i>)	Paulinet
Oustrières (<i>Notre Dame d'</i>)	Lisle-sur-Tarn
Paix (<i>Notre Dame de la</i>)	Sorèze
Panens (<i>Saint Pierre de</i>)	Mouzieys-Panens
Panens (<i>Sainte Exupérie de</i>)	Mouzieys-Panens
Passé (<i>Saint Caprais de</i>)	Rabastens
Paulin (<i>Saint Martin de</i>)	Lavaur
Payrin (<i>Saint Michel de</i>)	Payrin-Augmontel
Pech (<i>Notre Dame du</i>)	Lavaur
Pénitents blancs (<i>Saint Pierre des</i>)	Rabastens
Peyrière (<i>Saint Pierre de la</i>)	Lisle-sur-Tarn
Pibres (<i>Saint Jean de</i>)	Lavaur
Pierrecize (<i>Notre Dame de</i>)	Saint-Jean-de-Rives
Pierreségade (<i>Notre Dame de</i>)	Viane
Planesylve (<i>Sainte Cécile de</i>)	Saint-Paul-Cap-de-Joux
Planques (<i>Notre Dame de las</i>)	Tanus
Platé (<i>Notre Dame de la</i>)	Castres
Pleus (<i>Sainte Exupérie de</i>)	Labastide-de-Lévis
Plos (<i>Saint Pierre des</i>)	Mazamet
Pomardelle (<i>Sainte Anne de</i>)	Paulinet
Pompirac (<i>Saint Laurent de</i>)	Gaillac
Pont de Cirou (<i>Sainte Madeleine du</i>)	Mirandol-Bourgnounac
Port (<i>Notre Dame du</i>)	Lavaur
Ports (<i>Saint Pierre des</i>)	Graulhet
Poudeux (<i>Saint Martin de</i>)	Lavaur
Pouget (<i>Saint Pierre del</i>)	Florentin
Poulan (<i>Saint Eugène de</i>)	Poulan-Pouzols
Pourencas (<i>Notre Dame du</i>)	Masnau-Massugiès (Le)

Pouzols (*Saint Jean Baptiste de*)
Pouzounac (*Saint Martial de*)
Prades (*Saint Jean de*)
Pradoux (*Saint Julien de*)
Prasials (*Saint Martial de*)
Pratméja (*Saint Amans de*)
Preignan (*Saint Pierre de*)
Preignan (*Saint Sernin de*)
Prémiaç (*Saint Jean de*)
Prés (*Saint Germain des*)
Primepause (*Saint Jacques de*)
Privats (*Saint Maurice de*)
Provillergues (*Notre Dame de*)
Prunet (*Saint Jean Baptiste de*)
Puechauriol (*Saint Salvi de*)
Pugnères (*Saint Loup de*)
Puy (*Saint Julien du*)
Puy (*Saint Pierre du*)
Puy (*Saint Pierre del*)
Puy-Saint-Georges (*Saint Barthélemy du*)
Puy-Saint-Georges (*Saint Georges du*)
Pychival (*Saint Jean de*)
Py (*Saint Martin del*)
Queye (*Saint Jean de*)
Ratayrens (*Saint Projet de*)
Raust (*Saint Pierre de*)
Réal (*Saint Laurent de*)
Réal (*Saint Pierre de*)
Reclus (*Saint Salvi del*)
Recoste (*Notre Dame de la*)
Recoste (*Saint Salvi de la*)
Régobertièrre (*Saint Etienne de la*)
Remoul (*Notre Dame de*)
Rive (*Saint Jean de la*)
Rives (*Saint Jean de*)
Rivière (*Saint Martin de la*)
Roquerlan (*Saint Julien de*)
Rouairet (*Notre Dame de*)
Rouairet (*Saint Théodard de*)
Roumanou (*Notre Dame de*)
Rousède (*Saint Pierre de*)
Roussergues (*Notre Dame de*)
Roussinarié (*Saint Victor de la*)
Rouzieux (*Saint Pierre de*)

Poulan-Pouzols
Garric (Le)
Espérausses
Saint-Julien-Gaulène
Castelnau-de-Montmiral
Rabastens
Marzens
Marzens
Roumégoux
Saint-Germain-des-Prés
Graulhet
Peyrole
Lautrec
Pampelonne
Castres
Teulat
Saint-Julien-du-Puy
Montdragon
Giroussens
Sausсенac
Sausсенac
Rabastens
Moulayrès
Castelnau-de-Lévis
Riols (Le)
Rabastens
Moulayrès
Roquemaure
Castelnau-de-Lévis
Rabastens
Rabastens
Puybegon
Mézens
Graulhet
Saint-Jean-de-Rives
Teulat
Mazamet
Puylaurens
Puylaurens
Cestayrols
Graulhet
Penne
Couffouleux
Serviès

Ruffis (<i>Notre Dame de</i>)	Montredon-Labessonnié
Sabin (<i>Sainte Cécile de</i>)	Monestiés
Sabournac (<i>Notre Dame de</i>)	Puylaurens
Saint-Amarand (<i>Saint Louis de</i>)	Albi
Saint-Angel (<i>Sainte Corneille de</i>)	Salvagnac
Saint-Caprais (<i>Saint Pierre de</i>)	Rabastens
Saint-Chameaux (<i>Saint Barthélemy de</i>)	Saint Amancet
Saint-Géry (<i>Saint Georges de</i>)	Rabastens
Saint-Jean-de-Janes (<i>Saint Jean Baptiste de</i>)	Paulinet
Saint-Marcel (<i>Saint Michel de</i>)	Saint-Marcel-Campes
Saint-Martial (<i>Notre Dame de</i>)	Saint-Marcel-Campes
Saint-Sernin-lès-Mailhoc (<i>Saint Saturnin de</i>)	Cagnac-les-Mines
Salclas (<i>Saint Salvi de</i>)	Montredon-Labessonnié
Salès (<i>Saint Jean de</i>)	Fraysses (Le)
Salès (<i>Saint Vergondin de</i>)	Penne
Salettes (<i>Notre Dame des</i>)	Péchaudier
Salettes (<i>Saint Sernin de</i>)	Cahuzac-sur-Vère
Salles (<i>Notre Dame de</i>)	Lacabarède
Salong (<i>Saint Pierre de</i>)	Giroussens
Salvetat (<i>Sainte Madeleine de la</i>)	Livers-Cazelles
Salvignane (<i>Notre Dame de</i>)	Mont-Roc
Sarmazes (<i>Saint Martin de</i>)	Souel
Saurs (<i>Saint Pierre de</i>)	Lisle-sur-Tarn
Saussens (<i>Saint Léonce de</i>)	Giroussens
Sauveboeuf (<i>Saint Martin</i>)	Damiatte
Sauzière (<i>Saint Georges de la</i>)	Sauzière-Saint-Jean (La)
Scopont (<i>Saint Jean de</i>)	Maurens-Scopont
Scrabins ou Brametourt (<i>Saint Martin de</i>)	Lautrec
Sénespe (<i>Saint Jean de</i>)	Sauzière-Saint-Jean (La)
Septfages (<i>Notre Dame de</i>)	Giroussens
Sérail (<i>Saint Salvi du</i>)	Saint-Julien-du-Puy
Séran (<i>Saint Etienne de</i>)	Massac-Séran
Serre (<i>Saint Pierre de la</i>)	Cadix
Sesquière (<i>Saint Martin de la</i>)	Salvagnac
Sommart (<i>Saint Jean Baptiste de</i>)	Saint-Martin-Laguépie
Soulègre (<i>Saint Laurent de</i>)	Castelnau-de-Brassac
Soulet (<i>Saint Sernin de</i>)	Soual
Souque (<i>Saint Martin de la</i>)	Anglès
Suech (<i>Saint Vincent du</i>)	Séguir (Le)
Tartage (<i>Saint Jean de</i>)	Gaillac
Tastavi (<i>Saint Pierre de</i>)	Nages
Taur (<i>Notre Dame du</i>)	Réalmont

Taur (*Saint Martin du*)
Teillet (*Saint Martin de*)
Tels (*Notre Dame de*)
Tels (*Saint Marcel de*)
Terrabusset (*Saint Etienne de*)
Teresses (*Saint André de*)
Tescou (*Saint Jérôme de*)
Teulet (*Notre Dame de*)
Teyssode (*Saint Etienne de*)
Teyssode (*Saint Martin de*)
Teyssode (*Saint Pierre de*)
Tournadous (*Notre Dame de*)
Tourtrac (*Saint Jean de*)
Travanet (*Saint Jacques de*)
Tremols (*Saint Jean dels*)
Tivalle (*Notre Dame de la*)
Trivisy (*Saint Pierre de*)
Tronque (*Sainte Madeleine de la*)
Truel (*Saint Barthélemy du*)
Urbens (*Saint Martin d'*)
Val d'Amour (*Notre Dame du*)
Valcourouse (*Saint Jacques de*)
Vax (*Saint Michel de*)
Vaysse (*Notre Dame de la*)
Verdarié (*Saint Antoine de la*)
Vers (*Saint Jacques de*)
Vertus (*Saint Pierre de*)
Vieux (*Saint Alain le*)
Vidals (*Saint Pierre des*)
Vidillac (*Saint Sernin de*)
Vigan (*Saint Jean Baptiste du*)
Vignes (*Notre Dame des*)
Villegourtès (*Saint Martin de*)
Villegoudou (*Saint Jacques de*)
Villelongue (*Notre Dame de*)
Villeneuve (*Notre Dame de*)
Villette (*Saint Loup de*)
Vindrac (*Saint Martin de*)
Vionan (*Saint Etienne de*)
Vitrac (*Saint Jacques de*)
Volvène (*Saint Jean de la*)
Vors (*Saint Pierre de*)

Montans
Pampelonne
Padiès
Padiès
Paulinet
Fayssac
Castelnau-de-Montmiral
Mouzieys-Teulet
Rabastens
Rabastens
Rabastens
Saint-Pierre-de-Trivisy
Puylaurens
Saint-Antonin-de-Lacalm
Lautrec
Viane
Saint-Pierre-de-Trivisy
Castelnau-de-Lévis
Curvalle
Larroque
Graulhet
Pratviel
Saint-Michel-de-Vax
Cordes
Castres
Sainte-Gemme
Rabastens
Lavaur
Lacaune
Villeneuve-lès-Lavaur
Cadalen
Graulhet
Gaillac
Castres
Nages
Curvalle
Montgaillard
Vindrac-Alayrac
Lisle-sur-Tarn
Sieurac
Laboulbène
Gaillac

Tableau des églises réformées concordataires

Sources : ADT, 1 V 843-844 ; RABAUD (Camille), *Histoire du protestantisme dans l'Albigeois et le Lauragais*, Paris, Fischbacher, 1873-1898, 2 vol. ; PORTAL (Charles), *Le département du Tarn au XIXe siècle*, Albi, Nouguiès, 1912, p. 117-122.

Consistoire de Castres

Castres : 2 pasteurs (arrêt du 27 messidor an XI, et ordonnance du 24 octobre 1831).

Lacrouzette (décret du 1er décembre 1860).

Montredon-Labessonnié (décret du 15 mai 1806). *Temple construit en 1810.*

La Salvanié, commune de Montredon (ordonnance du 9 juin 1842).

Puylaurens (arrêt du 27 prairial an XII). *Temple construit en 1817-1820.*

Réalmont (ordonnance du 30 juin 1820). *Temple construit en 1809.*

Albi (décret du 16 mai 1877).

Roquecourbe (dès l'an XII). *Temple construit en 1803.*

Dès le 5 germinal an XII (avril 1804), Sorèze est distrait du consistoire de Castres pour être rattaché à celui de Revel.

Consistoire de Mazamet

Mazamet : 3 pasteurs (arrêt du 27 messidor an XI, ordonnance du 30 juin 1820, décret du 26 avril 1854). *Temple construit en 1801-1803, celui du Bousquet en 1889 (décret du 5 octobre 1892).*

Calmon, commune d'Aiguefonde (ordonnance du 25 avril 1833). *Temple à La Prade (Aude), construit en 1831.*

Pont-de-Larn (ordonnance du 20 octobre 1843).

Saint-Amans-Valtoret (dès l'an XII). *Temple construit en 1833.*

Anglès (ordonnance du 2 septembre 1829). *Temple construit en 1817.*

Labastide-Rouairoux (ordonnance du 10 octobre 1831). *Temple construit en 1822.*

Le département de l'Aude, et principalement l'église de Carcassonne, relève du consistoire de Mazamet entre 1852 et 1867.

Consistoire de Vabre

Vabre : 2 pasteurs (arrêt du 27 messidor an XI, ordonnance du 28 mars 1821).

Ferrières (décret du 22 février 1858).

Sablayrolles, commune de Castelnaud-de-Brassac (dès l'an XI).

Brassac (ordonnance du 18 avril 1846). *Temple construit en 1829.*

Espérausses (décret du 15 avril 1852). *Temple construit en 1812.*

Consistoire de Lacaune-Viane

Le siège du consistoire est transféré de Lacaune à Viane par décret du 25 juin 1853.

Lacaune (arrêt du 27 messidor an XI). *Temple construit en 1805.*

Viane : 2 pasteurs. Le premier dès l'an XII, le second par décret du 2 novembre 1861 nommant un pasteur à Pierre-Ségade, transféré à Viane par décret du 10 novembre 1882.

Berlats (ordonnance du 18 avril 1846). Transféré du consistoire de Vabre à celui de Lacaune par ordonnance du 30 janvier 1822.

Gijounet (décret du 18 juin 1870). *Temple construit en 1851.*

Lacaze (ordonnance du 10 octobre 1831). *Temple construit en 1806.*

Senegas et Trivisy (décret du 26 août 1865). Transféré du consistoire de Vabre à celui de Lacaune-Viane par ordonnance du 30 janvier 1832, puis retransféré à Lacaune par ordonnance du 10 mars 1832.



Table des illustrations

Les illustrations du présent ouvrage sont tirées des collections des Archives départementales du Tarn.

Les cartes sans légende sont les cartes de Cassini, toujours disponibles à l'Institut géographique national. Le plus grand nombre des illustrations provient de cinq sources dont on trouvera ci-dessous le détail.

a) Lithographies d'Edmond Cabié, érudit de Saint-Sulpice, souvent publiées dans la Revue du Tarn, conservées sous la cote 36 J 134

Albi : profil figurant dans le plan Tavernier.....	p. 6
Arifat : château.....	p. 30
Espérausses	p. 140
Gaillac : abbaye Saint-Michel.....	p. 158
Labastide-de-Lévis.....	p. 182
Lacaune	p. 204-205
Lavaur	p. 235
Marssac	p. 261
Le Masnau-Massuguiès : le château de Massuguiès.....	p. 265
Mézens	p. 279
Mirandol-Bournounac : Mirandol.....	p. 291
Montgey	p. 313
Montirat : Lagardeviaur.....	p. 315
Pampelonne : Thuriès.....	p. 347
Penne.....	p. 357-358
Puycelsi	p. 372
Rabastens	p. 382-383
Roquevidal : le château.....	p. 399
Saint-Antonin-de-Lacalm : le château de Larroque.....	p. 418
Saint-Martin-Laguépie : le château.....	p. 449
Tanus : Lasplanques.....	p. 500-501
Villefranche d'Albigeois.....	p. 542

b) Dessins de châteaux de Casimir et Louis de Combettes-Labourelie, érudits gaillacois, extraits d'un Album coté 32 J 94

Ambres.....	p. 22
Combefa.....	p. 111
Lacaze	p. 208
Milhars	p. 283
Paulin	p. 352
Puycelsi	p. 374
Vénès.....	p. 532

c) Croquis d'architecture de Robert Fort et de stagiaires du CAUE du Tarn (F. Gerbal, Ph. Gisclard, Ph. Mouilherat, J.M. Pettes, N. Prat), publiés dans une plaquette intitulée *CAUE Tarn 84-85. Croquis. Exposition*, s.l.n.d., [1985] (ADT, C 2934).

Brassac	p. 56
Castelnau-de-Montmiral	p. 102
Dourgne.....	p. 132
Labruguière	p. 198
Lisle-sur-Tarn.....	p. 245

d) Les photographies des sceaux des villes sont extraites de : Archives nationales. *Corpus des sceaux français du Moyen âge. Tome 1er. Les sceaux des villes*, par Brigitte Bedos. Paris, Archives nationales, 1980.

Albi.....	p. 9
Ambialet.....	p. 20
Brens	p. 60
Briatexte.....	p. 61
Castres	p. 103
Cordes	p. 113
Gaillac	p. 160
Lautrec	p. 229
Lavaur	p. 233
Orban.....	p. 340
Puylaurens.....	p. 378
Rabastens	p. 381
Réalmont.....	p. 387

e) Dossiers concernant les délimitations cantonales et communales conservés

Carte du canton de Monestiés préalable à la création du canton de Carmaux en 1889, IX M2 30	p. 92
Carte des communes de Saint-Juéry, Les Avalats, Cambon et Cunac, 1832, IX M3 30.....	p. 120
Passage de Donnazac et Frausseilles du canton de Castelnau-de-Montmiral à celui de Cordes, 1828, IX M2 21	p. 131
Limites entre Gibrondes et Lautrec, 1827, IX M3 72	p. 177
Communes de Castres et Lautrec, et les communes situées entre elles, 1827, IX M3 46.....	p. 194
Proposition de Lacaze de créer un canton autour de cette commune en l'an X, 1 U 42.....	p. 207
Plan du canton de Lautrec préalable aux rectifications cadastrales, 1829, IX M3 72	p. 227
Communes de Livers, Cazelles et La Salvetat, 1874, IX M3 55	p. 247

Commune de Mazamet et projet de création d'une commune d'Hautpoul, 1823, IX M3 64.....	p. 275
Carte du canton projeté de Saint-Paul, 1790, IX M2 34 (en couleur).....	p. 277
Carte des communes de Saint-Marcel, Saint-Martial, Laparrouquial, Campes, Le Ségur, Raucoules et Narthoux, 1811, IX M3 79	p. 280-281
Plan des communes d'Aiguefonde, Caucalières-de-Lavaur et Saint-Alby avant leur réunion, 1829, IX M3 1 (en couleur)	p. 284
Plan des communes de Villefranche, Terre-Clapier, Mouzieys, Teulet, Bezacoul et Paulin, avant les rectifications cadastrales de 1833, IX M3 116 (en couleur).....	p. 285
Commune de Montels, 1816, IX M2 19	p. 308
Plan de la commune de Padiès-Roumégoux-et-Tels avant les modifications de 1834, IX M3 80	p. 342
Plan des communes réunies de Poulan et Saint-Benoît-de-Frédefont, entre 1830 et 1832, IX M3 84	p. 365
Plan de délimitation des communes de Curvalle, Ambialet et Saint-André, 1833, IX M3 31	p. 416
Plan schématique du canton de Saint-Juéry en l'an VI, IX M2 35	p. 437
Plan de réunion des communes de Gaulène, Saint-Julien-de-Pradoux et Padiès, 1834, IX M3 100.....	p. 441
Communes du Ségur, Laparrouquial et Saint-Marcel avant les rectifications cadastrales de 1812.....	p. 479
Plan de la commune de Teillet-Bezacoul lors de sa création, 1833	p. 506
Carte copiée sous la Révolution à partir de celle de l'ancien diocèse de Lavaur, IX M2 8	p. 511
Plan des communes de Cadix, Gaïcre, Saint-Pierre-Lasserre, Trébas et Frayssines en 1835, IX M3 21	p. 518
Rattachement à Valence de la section de Peyregoux appartenant à Padiès, 1835, IX M3 120	p. 526



Archives & Patrimoine a publié

Conseil général du Tarn, Service du patrimoine culturel. *Le Tarn des Musées*, par Brigitte Benneteu-Giesbert, photographies de D. Rousseau, 1988, 36 p., 30 F.

Conseil général du Tarn, Service du patrimoine culturel & Conservation des antiquités et objets d'art. *Antiquités et objets d'art du Tarn. Principes et conseils pratiques de conservation*, par Brigitte Benneteu-Giesbert et Jean Le Pottier, 1988, 20 p., 30 F.

Pierre de Fenoyl. Photographies. 2-30 juin 1989. Exposition Musée Arthur Batut, Labruguière et Moulins albigeois, Albi. Textes de Charles Henri Favrod et Frédéric Lambert, Coordination de Véronique de Fenoyl, Brigitte Benneteu-Giesbert, Donatien Rousseau, 1989, 28 p., 30 F.

Conseil général du Tarn, Service du patrimoine culturel. *Le portrait. Collection du musée de Lavaur*, par Brigitte Benneteu-Giesbert, 1989, 32 p., 30 F.

Table des matières

Avant propos par Jacques DURAND, président du Conseil général	ix
Introduction	xi
Bibliographie générale	xxxviii
Dictionnaire	
concordance des calendriers républicains et grégoriens	xlviii
avertissement	xlix
notices	1
Tables	
diocèses civils, communautés et sénéchaussées à la fin de l'ancien régime	557
cantons et communes à partir de la fin de 1790	567
noms révolutionnaires des communes	573
communes et cantons depuis l'an X	575
table chronologique des créations, suppressions et changements de nom des communes 1790-1990	581
table alphabétique des créations, suppressions et changements de nom des communes 1790-1990	585
tableau des églises par saint patron	589
tableau des églises par nom de localité	611
tableau des églises réformées concordataires	623
Table des illustrations	625

Table des matières

ix	Avant propos par Jacques DURAND, président du Conseil général
xi	Introduction
xxviii	Bibliographie générale
	Dictionnaire
xviii	concordance des calendriers républicains et grégoriens
xix	avertissement à l'administratif & archiviste
I	notices
	Tables

277	diocèses civils, communautés et sécularisées à la fin de l'ancien régime
277	cantons et communes à partir de la fin de l'ancien régime Brigitte Bennetou-Guestbert, photogr. de D. Rousseau, 1988, p. 36 & 38
273	noms révolutionnaires des communes
272	communes et cantons depuis l'an X
	Conseil général du Tarn, Service du patrimoine culturel & Archives table chronologique des créations, suppressions et changements de nom des communes, 1790-1990 Brigitte Bennetou-Guestbert, phot. de D. Rousseau, 1988, p. 36 & 38

282	table alphabétique des créations, suppressions et changements de nom des communes, 1790-1990 Pierre de Fénéon, 1988, p. 36 & 38
289	tableau des communes et cantons Oscar, Donatien Rousseau, 1988, p. 36 & 38
611	tableau des communes et cantons Oscar, Donatien Rousseau, 1988, p. 36 & 38
653	tableau des communes et cantons Oscar, Donatien Rousseau, 1988, p. 36 & 38
653	Table des illustrations

Achévé d'imprimer sur les presses
de l'Imprimerie coopérative du Sud-Ouest,
24, rue de la République, 81000 ALBI
pour le compte d'Archives & Patrimoine, Cité administrative,
81013 Albi Cedex,
au mois de juin 1990.

Dépôt légal 2e trimestre 1990.





CONSEIL GENERAL DU TARN
ARCHIVES & PATRIMOINE

ISBN 2-907-508-04-0
PRIX : 200 F