



CARTES et PLANS d'Ancien Régime

Catalogue
des documents cartographiques

conservés
aux Archives départementales
du Tarn



ARCHIVES DÉPARTEMENTALES DU TARN

**CARTES ET PLANS
D'ANCIEN RÉGIME**

ARCHIVES DÉPARTEMENTALES DU TARN

CARTES ET PLANS d'Ancien Régime

Catalogue des documents cartographiques
conservés aux Archives départementales du Tarn

établi par Jean-Véran BRACHAT, agent du patrimoine

sous la responsabilité de
Sophie IZAC-IMBERT,
chargée d'études documentaires

sous la direction de
Sylvie DESACHY,
Directrice des Archives départementales

Conseil général du Tarn
Archives départementales

2006

*Numérisation des documents
Conception de la couverture*

Valérie GAUTRAND
atelier de numérisation des Archives départementales du Tarn

Conception et réalisation graphique

Francine BÉNÉZECH

*Remerciements pour leur collaboration
(contrôle de l'indexation, vérification des toponymes, sources complémentaires)*
à Marthe BOYER, Stéphanie CORSO, Patrick PAUTREL,
Marie-Odile MUNIER et l'abbé MAYNADIER

Cet ouvrage a été réalisé avec la participation financière
du Ministère de la Culture (Direction régionale
des Affaires culturelles de Midi-Pyrénées)

Publié avec le visa scientifique et technique
de la Direction des Archives de France

16 octobre 2006

AVANT-PROPOS

Notre organisation sociale et économique a besoin de bases sûres. C'est la vocation première des archives. Parmi ces documents, mémoire des structures administratives qui ont façonné nos sociétés, il en est de moins connus, de moins évidents, mais qui témoignent de la manière d'appréhender notre espace, de l'aménager, de le diviser. Je veux parler des cartes et plans.

Les Archives départementales du Tarn, fidèles à leur mission de mise à disposition et de valorisation de notre patrimoine, permettent, avec le présent catalogue des cartes et plans anciens conservés dans le service, de découvrir ces précieux auxiliaires de l'histoire et d'enrichir la connaissance de notre territoire.

Maurice Greslé-Bougnol, ancien directeur, avait en son temps déjà publié un inventaire des plans des villes. Le travail présenté ici se veut beaucoup plus exhaustif sur la période ancienne. Ainsi sont analysés les plans de villes, de bourgs, mais aussi les cartes routières, les coupes de ponts, d'ouvrages d'art ou encore les plans seigneuriaux...

En outre, profitant des possibilités qu'offrent les nouvelles technologies, ce catalogue s'accompagne d'un cédérom donnant à voir ses plans les plus représentatifs.

Je tiens enfin à signaler ici le travail remarquable – souvent ingrat dans sa partie indexation – réalisé par les auteurs de ce catalogue. Inspirée de ce travail scientifique, une exposition sera présentée cet été, au moment même où le Conseil général du Tarn mettra en ligne l'ensemble des plans cadastraux napoléoniens. Ces différentes opérations procèdent du même désir de mettre au service du plus grand nombre le riche patrimoine écrit de notre département.

Le Député du Tarn,
Président du Conseil général du Tarn,



Thierry CARCENAC

PRÉFACE

“L'état de classement de nos cartes et plans, très amélioré depuis quelque temps, n'a toutefois pas dépassé le stade du répertoriage provisoire, et l'on ne peut espérer la publication très prochaine d'un inventaire normal” disait Maurice Greslé-Bouignol dans son introduction du catalogue intitulé *Les plans de villes et de villages notables du département du Tarn conservés dans divers dépôts* en 1973.

Voici donc, 33 ans après le guide de l'ancien directeur des Archives l'inventaire - ou plus précisément le catalogue - “normal” des cartes et plans anciens conservés aux Archives départementales du Tarn. Si le catalogue de 1973 ne s'attachait qu'à la description des plans des villes et des bourgs, le volume présenté ici a pour ambition d'inventorier l'ensemble des cartes et plans pour la période antérieure à la Révolution.

Parfois médiévaux, souvent modernes, quelquefois d'une grande qualité esthétique, souvent simplement utiles, ces plans et ces cartes témoignent de la perception de l'espace et de la compréhension de l'organisation du sol du moment. Ainsi, beaucoup de ces documents ont été établis pour des raisons fiscales, judiciaires et administratives. On pourra peut-être s'étonner de la sobriété de certains – pour ne pas dire de leur rusticité – mais on admirera la finesse de certains détails comme ce carrosse sur le plan de 1770 du pont neuf de Castres.

Ce catalogue s'accompagne d'un CD-Rom comprenant plus d'une centaine d'images, qui permettra au lecteur d'avoir un aperçu des cartes et plans, certes les plus intéressants, mais surtout les plus représentatifs de nos fonds.

Outre le CD-Rom, le volume présenté ici comprend principalement, après une introduction historique et méthodologique, le catalogue proprement dit des cartes et plans. Les difficultés que présente ce type d'inventaire tiennent d'une part à l'éparpillement des documents analysés, à travers non seulement les séries mais aussi les liasses ou les registres, et d'autre part à la localisation des toponymes. Tâche ingrate s'il en est – surtout associée à une indexation précise... – elle est cependant indispensable si l'on veut que le travail d'analyse soit utile. Que le lecteur (très) averti nous pardonne quelques localisations de micro-toponymes non résolues et qu'il n'hésite pas à nous signaler certaines identifications afin que nous comblions nos lacunes.

Enfin, ce catalogue aura permis un travail de repérage des plans nécessitant une mise à plat ou une restauration. Une campagne de restauration et de conditionnement a ainsi été largement amorcée.

Puisse ce catalogue demandé et attendu depuis longtemps permettre enfin aux chercheurs, historiens et curieux de mieux connaître et surtout mieux exploiter ces documents si utiles à l'histoire des territoires qui composent le Tarn.

Sylvie DESACHY,
Directrice des Archives départementales du Tarn

Introduction

Les séries d'archives anciennes du département du Tarn recèlent des trésors cartographiques peu connus et encore difficiles d'accès puisque dépourvus jusqu'à présent d'inventaire exhaustif. Ce catalogue recense désormais l'ensemble des plans et des cartes d'Ancien Régime répertoriés à ce jour dans les séries d'archives que nous conservons, soit un peu plus d'un millier de plans dressés entre le XIV^e et le XVIII^e siècle. Par plan, on entend une représentation en projection horizontale d'une petite partie de territoire levée à une échelle supérieure à 1/20.000. Les cartes, quant à elles, représentent un secteur beaucoup plus étendu ; elles ont une échelle inférieure à 1/20.000.

Ce catalogue n'a pas pour vocation de présenter un des trésors méconnus des Archives départementales. Tous les documents mentionnés ici ne sont pas des chefs-d'œuvre d'esthétisme. Au contraire, ce sont en majorité des papiers sans prétentions artistiques. Parfois pourtant, il nous est arrivé de trouver de beaux documents susceptibles d'éveiller un intérêt autre qu'historique ou scientifique. Le plan général d'une agglomération, une carte des routes ou tout simplement le traitement en vue cavalière d'un hameau ou d'une métairie, la représentation soignée d'une forêt, d'un bois ou d'une rivière... Autant de sujets auxquels le cédérom accompagnant le présent inventaire rend hommage. Il pourra, nous l'espérons, satisfaire les esprits curieux de "voir" à quoi ressemblent ces documents cartographiques d'Ancien Régime. Chaque plan reproduit numériquement sur le cédérom est signalé par une icône (🗺️) dans le catalogue.

La cartographie

La représentation des connaissances du paysage géographique correspond à un besoin que toute société a un jour ou l'autre éprouvé. Quel que soit son degré de civilisation, l'homme a cherché très vite à fixer des renseignements transmissibles de génération en génération et aptes à répondre à des questions précises telles que l'établissement d'une voie de communication, les limites ou partages des territoires. La cartographie réunit l'ensemble des études et des techniques qui permettent de se représenter l'espace sur lequel s'exerce une activité politique, économique ou scientifique. Stricte représentation de la terre connue et des voies maritimes ou terrestres des militaires et marchands, elle devient, à partir du XVIII^e siècle, un des instruments de connaissance et de puissance des gens de pouvoir. Les renseignements militaires et les contrôles fiscaux sont souvent à l'origine de la cartographie élaborée de l'époque.

Il ne s'agit pas ici, naturellement, d'écrire une histoire de la cartographie, chose que d'autres ont faite mieux que nous ne le ferions. Nous donnons à grands traits quelques repères chronologiques pour permettre de situer la collection des Archives départementales du Tarn dans un contexte plus général. Pour ceux que l'histoire de la cartographie intéresse plus particulièrement, nous donnons en bibliographie quelques références d'ouvrages conservés dans la bibliothèque historique des Archives départementales du Tarn, auxquels on pourra utilement se reporter.

Les origines de la cartographie

La plus ancienne carte avérée est à ce jour une fresque, découverte vers 1960 lors de fouilles archéologiques à Çatal Hüyük en Turquie. Datée de 6200 ans av. J.-C., elle représente un plan de ville et un volcan en éruption. D'aucune prétention utilitaire, elle tient simplement lieu d'image sacrée, protectrice ou expiatoire. Une autre carte également très ancienne et qui remonte à 3800 av. J.-C., est une tablette sumérienne en terre cuite représentant le cours de l'Euphrate en Mésopotamie. Les civilisations antiques d'Asie occidentale utilisaient ce type de support à des fins fiscales pour indiquer notamment les limites de propriétés.

Si l'origine de la cartographie remonte à la nuit des temps, elle devient une véritable science avec l'Antiquité. Les savants grecs posent entre les VII^e et II^e siècles avant notre

ère les grands principes qui allaient lui permettre de se développer, et jettent les bases mathématiques et cosmographiques de la cartographie moderne : sphéricité de la Terre, mesures de l'angle d'inclinaison de l'équateur, etc. Se fondant d'abord sur les observations ponctuelles rapportées par les navigateurs, commerçants et guerriers, ils cherchent à préciser les contours du bassin méditerranéen et à connaître la forme de la Terre. Avec un siècle d'intervalle, Aristote démontre, au IV^e siècle avant J.-C., la sphéricité de la Terre tandis qu'Ératosthène, au III^e siècle avant J.-C., en calcule la circonférence. À partir de ces données, l'astronome Hipparque propose un canevas de la surface terrestre découpé par un réseau de parallèles et de méridiens. Il pose ainsi le premier essai de projection cartographique pour établir une représentation plane de la surface sphérique du globe. Les principales cartes réalisées par les Grecs sont l'œuvre de Strabon et surtout de Ptolémée, qui dresse un ensemble de cartes régionales, dont une carte générale de la Méditerranée (redécouverte au XVI^e siècle) calculée à partir des travaux erronés de Posidonios de Rhodes pour la mesure de la circonférence terrestre. Enfin, les ingénieurs grecs dirigent la réalisation des cartes romaines, afin d'établir le cadre d'un inventaire général de l'Empire ayant pour objectif la représentation des frontières, des villes et des grands itinéraires terrestres (cadastre).

Le Moyen Âge

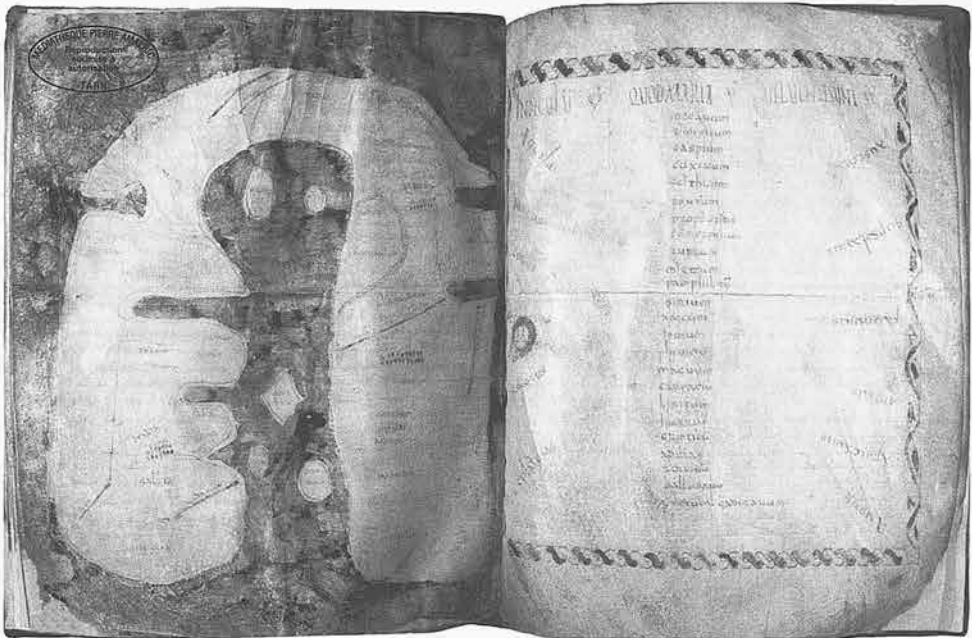
Le haut Moyen Âge européen, période de déclin du commerce maritime, est marqué par une quasi-disparition de la cartographie. La Terre est un objet de représentations symboliques et imagées (textes et diagrammes astrologiques, astronomiques et cosmographiques) bien éloignées du souci scientifique des cartographes grecs. Allant jusqu'à refuser l'idée d'une terre ronde, la cartographie médiévale se fonde sur certaines données antiques mais s'inspire également des écritures saintes. Il faut attendre l'emploi généralisé de la boussole au XIII^e siècle pour que la cartographie évolue. Dressées par et pour les navigateurs, les cartes maritimes des Génois, Vénitiens, puis des Portugais et des Espagnols vont, pendant près de trois siècles, dominer le monde de la cartographie. Avec la reprise du commerce maritime de la fin du Moyen Âge, les grandes découvertes permettent de renouveler les cartes destinées à la navigation et imposent une nouvelle vision géographique du monde. Cartes d'usage maritime caractérisées par une représentation des aires de vent, les portulans, ébauche des routes maritimes, apparaissent. De nouveaux appareils de mesure de la latitude (astrolabes) emportés par les navigateurs permettent d'obtenir une représentation rationnelle des côtes méditerranéenne et atlantique.

Malgré la présence à la médiathèque P. Amalric d'Albi de la plus ancienne carte du monde conservée datant du milieu du VIII^e siècle (sources complémentaires, Médiathèque Pierre Amalric MS 29), le département actuel du Tarn, à l'écart des routes mari-

times, ne s'inscrit pas dans ce renouvellement cartographique : les Archives départementales conservent un seul plan de l'époque médiévale, “La carta pentha et vehuta de la senhoria dalby depart dessa lo pont et fazen division am pueg gozo et autres partz”, datée du début du XIV^e siècle, le plus ancien plan connu de la ville d'Albi. Établie pour régler un litige pour la possession de terres aux environs d'Albi entre l'évêque et le seigneur de Puygouzon, cette carte, qui fait partie des archives déposées de la commune, figure les environs de la ville peints sur un parchemin (notice 1).

Un autre plan du catalogue (notice 2) est daté du XV^e siècle, siècle charnière entre la période médiévale et la Renaissance : il s'agit d'un plan des fiefs de l'hôpital Saint-Antoine d'Albi, inséré dans un registre de lausimes, le “terreriis magnus hospitalis Sancti Anthonii Albie”, appartenant au fonds ancien des archives de l'hôpital Saint-Jacques d'Albi.

Le catalogue contient en outre des plans dressés au XVIII^e siècle sur des reconnaissances féodales très antérieures. Ainsi à Viviers-les-Montagnes, par exemple, un plan (notice 615) a été dressé sur des reconnaissances de 1400. Il en va de même aux Cammazes, où des plans postérieurs à 1652 ont été dressés d'après des reconnaissances de M^e Carpinel, notaire, datées de 1482 (notice 98).



Plus ancienne carte du monde, milieu du VIII^e siècle (Médiathèque Pierre Amalric d'Albi, MS 29)

La Renaissance

Les progrès décisifs de la cartographie européenne à la Renaissance sont liés à la redécouverte des travaux antiques, à l'essor des grands voyages et à des innovations techniques. La traduction des écrits de Ptolémée, grâce au développement de l'imprimerie, permet la construction de nouvelles mappemondes, accompagnées d'un réseau de coordonnées en latitude et en longitude. Évitant les erreurs de ce dernier sur la longitude, elles indiquent, comme celle de Martin Behaim de Nuremberg, un océan abordable, et sont à l'origine des grandes expéditions maritimes de Christophe Colomb, Vasco de Gama et Fernand de Magellan... La découverte de l'Amérique élargit considérablement la connaissance cartographique du globe. La plus ancienne carte figurant le Nouveau Monde est dessinée, en 1500, par l'explorateur espagnol Juan de la Cosa. S'impose alors la mise au point de systèmes de projection adéquats. En 1569, le géographe et mathématicien flamand Gerhard Mercator établit un système où parallèles et méridiens se recoupent à angles droits. L'essor de l'imprimerie permet enfin une meilleure représentation et une diffusion plus large des cartes. Au XVI^e siècle, l'Europe occidentale compte plusieurs centres de production cartographique en Italie, en Allemagne et aux Pays-Bas. À Anvers, Ortelius conçoit, en 1570, un atlas mondial (*Theatrum orbis terrarum*) de 70 cartes et dessine une carte du monde où Ancien Monde et Nouveau Monde figurent dans deux cercles distincts parcourus de méridiens courbes. En France, les géographes du roi, Nicolas de Nicolay et Jean Jolivet, reçoivent vers 1560 la mission de dresser la carte des provinces du royaume (notice 966).

Les XVII^e et XVIII^e siècles

Afin de mieux connaître leurs ressources foncières, forestières et fiscales, les États modernes donnent une impulsion décisive à la cartographie régionale et locale qui pose désormais un regard scientifique et neutre sur la planète. En France, le *Théâtre françois*, de Bouguereau de Tours et Gabriel Tavernier (1594), est le modèle de l'atlas des provinces, dont les 18 cartes seront révisées et complétées par la suite. Dans le cadre de la politique de grands travaux menée par Colbert, l'Académie des sciences lance en 1666 un projet de cartographie systématique du royaume. Les relevés s'appuient sur la méthode de triangulation mise au point par le Hollandais Snell Van Royen, dit Snellius, en 1617 et expérimentée en France, en 1640, par l'abbé Picard. Dès 1678 paraissent les premières feuilles des environs de Paris. Le premier levé topographique national est établi en France, sur commande de l'État, par la famille Cassini qui va poursuivre cette tâche. En 1720, la grande méridienne (nord-sud) de la France est réalisée. Elle va permettre de référencer les points géodésiques. De 1733 à 1744 sont menées de nouvelles opérations géodésiques. En 1747, César-François Cassini de

Thury (Cassini III) est chargé de lever la carte du royaume. L'établissement des 154 feuilles complètes et 26 feuilles partielles couvrant toute la France à l'échelle du 1/86.000 est achevé, en 1789, par Jacques-Dominique Cassini (Cassini IV). Malgré des défauts (absence de cotes d'altitude, expression médiocre du relief par des hachures), cette première carte nationale, dite de Cassini (notices 954 à 965), constitue un jalon essentiel dans l'évolution de la cartographie. L'essor des cartes topographiques s'accompagne de la réalisation de cartes spécialisées à vocation utilitaire. Il s'agit par exemple de cartes des places fortes et des champs de bataille rassemblées par Vauban (voir § Fortifications, p. 35), de cartes des forêts – comme la Grésigne dont le plan géométral a été dressé en 1787 (notice 111) –, de cartes d'aménagement du territoire avec les tracés de chemins, par exemple le chemin royal d'Albigeois reliant Toulouse à Rodez (notices 620 à 629), ou encore l'aménagement des cours d'eau, par exemple celui du Tarn (notices 648 et 649).



César-François Cassini de Thury
(Archives de l'Académie des Sciences)

proposés est.

Dans la seconde. l'art de lever des plans géométriques.

Dans la troisième. l'art de partager les terres.

Chacune de ces parties est précédée de principes géométriques nécessaires à l'intelligence de chacune d'elle.

Dernière partie

Des arpentages des terres

Chapitre I.

De la nature de lignes
Principes de géométrie.

Q. Définitions sous ces lignes?

R. en général par lignes la trace que l'on fait d'un point en se mouvant d'un lieu vers un autre.

Q. Distinguez-les plusieurs espèces?

R. on en distingue de deux sortes. la ligne courbe, et la ligne droite. La ligne droite est la trace d'un lieu à un autre, par le plus court chemin.

A — B

Par exemple la ligne A B.

C — D

La ligne courbe est la trace d'un point qui se meut entre deux autres points par une route plus ou moins longue. par exemple les lignes CD, E F, G H.

E — F

Cette dernière ligne G H est appelée aussi ligne brisée. La ligne mixte est celle que l'on forme par des lignes droites et par des lignes courbes, par exemple la ligne I K.

G — H

I — K

Q. peut-on mener plus d'une ligne droite entre deux points?

R. on ne peut en mener qu'une seule ligne droite entre deux points. car si l'on suppose une ligne droite A B, tracée entre les deux points A B; tout autre droite qui partant de point A se dirige vers B, se confondra avec la première. si on était au premier, il serait vain de dire qu'il y a deux droites qui sont tout les deux le plus court chemin de A vers B, qui seroit un absurde. donc etc.

A — B

Q. Combien faut-il de points pour déterminer la position d'une ligne droite?

R. deux points suffisent pour déterminer la position d'une ligne droite.

Traité d'arpentage,
fin du XVIII^e siècle
(AD 81, 28 J 28)

Les cartographes

Les arpenteurs

Ancêtres des géomètres, les arpenteurs ont en charge de mesurer la superficie des terrains et de dresser les cartes des terres possédées soit par les seigneurs laïques ou ecclésiastiques, soit par les communautés de villages et les municipalités, soit par le pouvoir royal, et ce, afin d'améliorer le contrôle et la perception des redevances. Le système féodal génère ainsi différents types de cartes et plans, tels les plans de seigneuries, les plans terriers et les plans de bornage, que l'on retrouve dans la série E regroupant les archives relatives à la féodalité, aux communes, à la bourgeoisie et aux familles, dans la série EDT qui rassemble les archives communales déposées aux Archives départementales, ou encore dans les séries G et H qui concernent respectivement le clergé séculier et le clergé régulier.

Les Archives départementales du Tarn conservent, sous la cote 28 J 28, un petit cahier contenant un début de traité d'arpentage rédigé à la toute fin du XVIII^e siècle (en l'an II ?) puisqu'il mentionne le système métrique, institué en 1791. Ce traité, dont l'auteur n'a rédigé que le début de la première partie sur les trois qu'il annonce, définit l'art de l'arpentage dans son introduction : *“L'arpentage consiste à connaître la surface d'un terrain rapportée à une mesure qu'on appelle unité et qui est aujourd'hui le mètre carré.(...) [Cette] opération (...) n'est que la moindre partie du travail de l'arpenteur. Il faut encore qu'il trace et qu'il dessine, en un mot, qu'il lève le plan du terrain qu'il arpenté : enfin il doit connaître les principes de la géométrie indispensable pour faire cette levée, et pour faire le partage d'un terrain entre des copartageans afin qu'il soit proportionnellement partagé relativement à leurs droits ou à leurs conventions.”*

Les ingénieurs géographes du roi

Le titre d'ingénieur géographe est un terme générique servant à désigner à la fois les ingénieurs civils du roi et les ingénieurs militaires. Directement liée à l'accroissement des possessions du souverain, la cartographie se met au service du prince et de l'État. Plus fondamentale encore lors des périodes de conflits, elle permet de connaître les points stratégiques, les lieux de passage des troupes, les zones d'affrontement et les

villes importantes. Le souverain ne se déplace plus sans son géographe, qui est aussi très souvent son ingénieur et se doit de fournir aux militaires une bonne connaissance du terrain. Le cartographe a donc de multiples compétences et utilise aussi bien ses talents d'architecte que de dessinateur, géographe ou mathématicien.

En 1445, Charles VII esquisse une centralisation de l'administration des fortifications avec l'organisation de l'Inspection des fortifications. Mais c'est Henri IV qui confie, en 1606, à son ministre Sully la création d'une véritable administration avec la Surintendance des fortifications. Maintenu centralisé sous Louis XIII, l'administration des fortifications connaît un développement important sous Louis XIV avec Louvois et Vauban : le Dépôt de la Guerre, destiné à la conservation des cartes et plans, est créé en 1688. En 1691 l'effectif des divers ingénieurs du royaume est regroupé en un corps unique d' "ingénieurs géographes du roi". Selon les textes, il doit y avoir 300 officiers-ingénieurs ordinaires du Roi répartis en 20 directeurs des fortifications, 90 ingénieurs en chef et 190 ingénieurs ordinaires. Formés à l'école de Mézières¹ (créée en 1748), ils suivent une instruction de deux ans sanctionnée par l'incorporation éventuelle au corps du Génie. L'ingénieur est chargé des fortifications des places, responsable de l'élaboration des plans et du contrôle des travaux. Lors des conflits, il s'occupe des fortifications passagères, de la construction des ponts de passage, des retranchements, des abris et autres bastions. En tant qu'ingénieur des sièges, il doit assister les artilleurs afin de les informer sur l'emplacement des batteries et du matériel à y employer. En tant qu'ingénieur-géographe, il est chargé de la reconnaissance du terrain, de dresser les plans des camps et les itinéraires des troupes. Il est enfin responsable de la levée de cartes précises des régions en arrière des armées afin d'établir les documents cartographiques utiles au bon fonctionnement des campagnes présentes et à venir.

Très vite ses compétences ne se cantonnent plus aux seules affaires militaires et ses travaux s'orientent vers les ouvrages du génie civil et d'urbanisme. Le corps des Ponts et Chaussées, créé en 1747, est alors chargé du tracé des voies de communications.

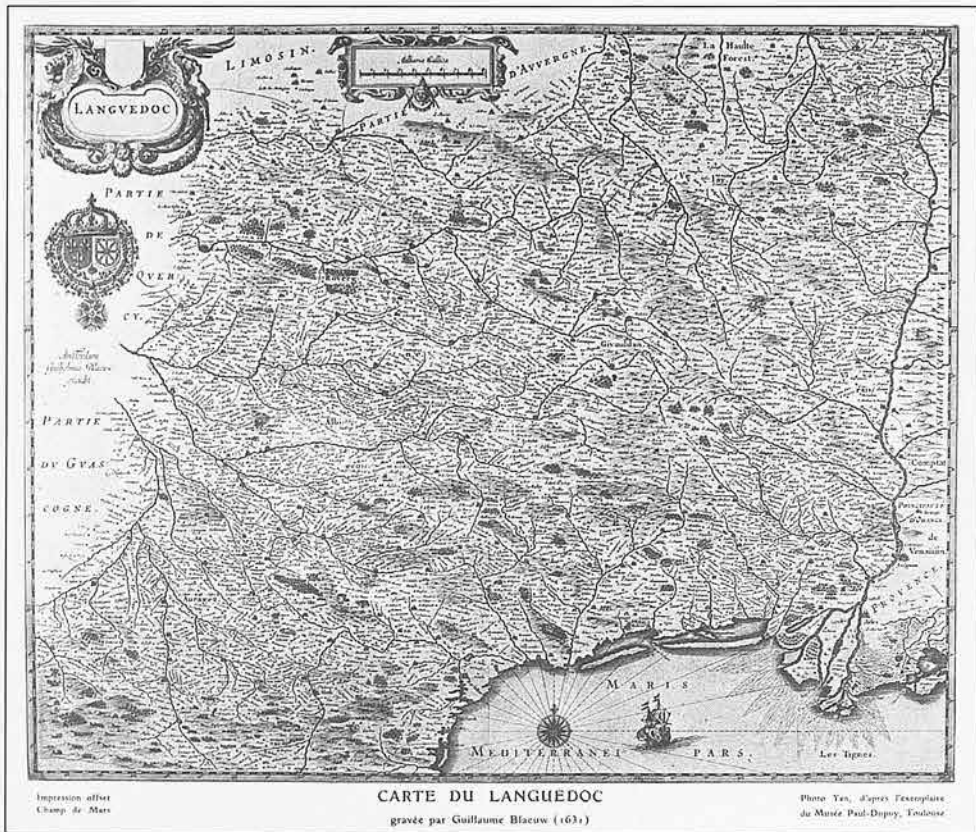
Les géographes du roi représentés dans le catalogue sont, chronologiquement :

- Tassin qui a publié dans *Les plans et profils des principales villes de la province de Languedoc avec la carte générale et les particularités de chacun gouvernement d'icelles* en 1638 les cartes des gouvernements et fortifications des villes de Castres, Réalmont et Roquecourbe (notices 113, 114 pour Castres ; 519, 520 pour Réalmont et 524, 525 pour Roquecourbe). On lui attribue également une carte du Languedoc, datée de 1634 (notice 928) ;

(1) À Charleville-Mézières, dans le département actuel des Ardennes.

- N. Samson d'Abbeville avec une carte du gouvernement général de Guyenne (notice 931, 1650/reproduction du XX^e s.) ;
- P. Duval avec une carte des eaux pour le canal du Midi (notice 952, 1666) ;
- J. Cavalier d'Agde avec une carte générale du Languedoc (notice 929, 1671) ;
- H. Jaillot pour deux cartes du diocèse de Castres et une carte des élections (notice 767, 1695 ; notice 768, 1700 ; notice 938, 1717) ;
- Robert pour une carte du gouvernement général du Languedoc et une autre du gouvernement général de la Guyenne (notice 934, 1752 et notice 935, 1753) ;
- Ch. Picquet avec un assemblage des cartes de Cassini (notices 959 et 960).

Une annexe au catalogue dresse la liste alphabétique des auteurs des plans qu'il contient.



“Carte du Languedoc” par Guillaume Blaeuw (notice 927)

Contenu de la collection et structure du catalogue

Ce catalogue est l'inventaire des plans d'Ancien Régime conservés aux Archives départementales du Tarn. Le catalogue de Maurice Greslé-Bouignol prospectait les plans des villes du département du Tarn conservés dans le département, aux Archives départementales, mais aussi dans les bibliothèques municipales d'Albi et Castres, en mairie ou dans des collections privées. Quelques plans étudiés étaient conservés hors du Tarn, essentiellement à la Bibliothèque nationale. Chronologiquement, l'étude de Maurice Greslé-Bouignol s'étendait jusqu'au début du XIX^e siècle avec les plans cadastraux et les plans d'alignement.

Le catalogue publié aujourd'hui recense de manière aussi exhaustive que possible les cartes et plans antérieurs à la Révolution conservés aux Archives départementales du Tarn dans les séries d'archives.

Ponctuellement, le catalogue inclut des cartes contemporaines qui représentent un territoire à une époque antérieure à la Révolution, telle la “Carte de l'ancienne France” éditée par le Grand Armorial de France qui figure le pays à la fin du XVIII^e siècle (notice 972) ou encore la “Carte des abbayes d'Occident historiques ou vivantes” (notice 974). Sont également présentes quelques reproductions de cartes anciennes cotées en sous-série 1 FI, comme par exemple la carte du Languedoc de 1631 gravée par Guillaume Blaeuw (notice 927), ou encore celle levée par le géographe Jean Cavalier d'Agde en 1671 (notice 929).

Le catalogue actuel ne se limite pas aux plans d'agglomérations, pour lesquels nous avons repris les notices de Maurice Greslé-Bouignol, très complètes. Il englobe aussi les plans de zones rurales non habitées ou d'habitats dispersés, les plans de chemin, cartes des diocèses, du Languedoc, de France, etc.

Provenance des cartes et plans

Les Archives départementales du Tarn conservent plus de mille cartes et plans antérieurs à la Révolution répartis dans de nombreuses séries du cadre de classement des Archives départementales².

Archives publiques

Série B	Cours et juridictions	37
Série C	Administrations provinciales	139
Série D	Instruction publique	5
Série E	Féodalité, communes, bourgeoisie, familles, notaires	83
Série G	Clergé séculier	33
Série H	Clergé régulier	32
Série E Dépôt (EDT)	Archives communales déposées	259
Série H Dépôt (HDT)	Archives hospitalières déposées	6
<i>Sous-total archives publiques</i>		<i>594</i>

Archives privées (achat, don, legs, dépôt)

Série J	Archives d'origine privée	318
Série FI	Documents figurés et assimilés entrés par voie extraordinaire	66
<i>Sous-total archives privées</i>		<i>384</i>

Total ³ **978**

Les cartes et plans figurant au catalogue proviennent majoritairement des fonds d'archives publiques (à 61 %) mais également, dans une moindre mesure (39 %), d'archives d'origine privée. Ces chiffres camouflent toutefois le fait qu'en proportion, les documents d'origine privée renferment davantage de cartes et plans que les fonds publics. En effet, la présence d'un ou plusieurs plans dans des archives privées a été un critère indéniable de conservation, alors que les archives publiques entrent dans les services d'archives départementales par nature, quel que soit le type de document qu'elles renferment. C'est ainsi que l'atlas des ponts du diocèse de Castres (C 1156, notices 778 à 824) est entré aux Archives départementales avec l'ensemble du fonds d'archives de

(2) Conformément aux instructions de la circulaire AD 98-8 du 18 décembre 1998.

(3) Le total est supérieur au nombre total de notices (974) car 4 notices décrivent des plans identiques conservés dans des séries différentes et comptabilisés chacun dans leur série d'origine.

l'administration diocésaine de Castres (156 articles), tandis que l'atlas des ponts du diocèse d'Albi (notices 659 à 692), de même facture, a seul été conservé dans le domaine privé et est entré récemment dans nos collections par voie d'achat en 1993, en série J (1 J 1141/1).

Pour la seule série J, le catalogue renferme 318 notices descriptives, complétées par 66 notices de plans antérieurs à 1789, conservés dans la sous-série 1 FI destinée, aux Archives départementales du Tarn, à recevoir tous les documents cartographiques. Cette sous-série est constituée en majorité de cartes de l'ancienne province de Languedoc, de cartes de diocèses, de cartes de Cassini et de plans de villes réparties selon le cadre suivant :

1 FI 1 à 325	Plans des villes (le chiffre correspond au numéro INSEE de chaque commune du département)
1 FI 350	Cartes du Languedoc
1 FI 351	Carte de diocèses
1 FI 352	Cartes de Cassini
1 FI 353	Cartes de France entières ou partielles
1 FI 354	Cartes d'Europe

En ce qui concerne les archives publiques, la série la plus riche en plans est la série EDT (archives communales déposées). C'est en effet dans cette série que se trouvent les plans terriers dressés au XVIII^e siècle pour des communautés d'après des compoix ou des reconnaissances féodales antérieurs. On trouve dans le catalogue, sous 36 cotes distinctes seulement – ce qui implique que certains articles contiennent de nombreux plans – 259 notices descriptives : la liasse 81 EDT CC 12 de Dourgne rassemble à elle seule 83 plans (notices 141 à 223) embrassant une grande partie du canton de Dourgne ; la liasse 120 EDT CC 26 de Labruguière rassemble de même 49 plans d'application levés d'après d'anciennes reconnaissances féodales (notices 246 à 294).

Parmi les séries pourvoyeuses de plans, vient ensuite la série C (archives des administrations diocésaines) avec 139 notices. On trouve là de nombreux plans de chemins et l'atlas des ponts coté C 1156 déjà cité, qui regroupe à lui seul 47 notices descriptives (notices 778 à 824).

Suivent les séries E, B, G, H et D dans lesquelles nous avons repéré des plans qui sont l'objet respectivement de 83, 37, 33, 32 et 5 notices dans le catalogue.

L'annexe "Table des plans par série" récapitule les numéros de notices dans l'ordre des séries du cadre de classement et indique le fonds de provenance des documents.

Conservation

Jusqu'au déménagement des Archives départementales dans le nouveau bâtiment situé sur l'ancien site de la Verrerie Ouvrière à la fin de l'année 2004, la conservation des documents iconographiques était extrêmement difficile. La dimension souvent importante des documents, le manque de place disponible et de matériel de conservation, la vétusté des anciens locaux rendaient parfaitement utopique la mise en place d'une politique de conservation rationnelle de ces documents.

Aujourd'hui, des magasins prévus à cet effet permettent de répondre aux exigences de la conservation préventive que sont le contrôle de la température et de l'hygrométrie.

Les plans qui figurent dans ce catalogue étaient déjà, pour la plupart, recensés dans les inventaires de leur série respective. Il n'était bien sûr pas question de les extraire de leur fonds pour les conserver ensemble en tant que cartes et plans. Les documents sont donc pour la plupart toujours rangés dans leur liasse. Un nouveau conditionnement en boîtes de carton neutre permet de les protéger efficacement de la poussière, de la lumière et de l'usure mécanique engendrée par les manipulations. Néanmoins, dans certains cas, les nécessités de conservation nous ont conduits à extraire certains plans de leur liasse, tout en leur conservant leur cote, pour les ranger à plat dans des meubles à plans, conditionnés dans des pochettes de conservation à leurs mesures.

Un effort particulier de restauration, favorisé par la parution de ce catalogue, a été consenti pour ces documents : de nombreux plans ont été ou seront restaurés et numérisés. La numérisation, complémentaire de l'effort de restauration de ces pièces fragiles et difficiles à manipuler, permet de faire connaître, tout en les préservant, ces représentations du territoire en proposant la consultation des plans par l'intermédiaire d'un support de substitution. C'est aussi dans cet esprit qu'un cédérom a été conçu afin de donner un peu à voir de ces trésors méconnus que nous conservons dans nos séries d'archives.

Structure du catalogue

Du plan représentant une parcelle litigieuse – comme on en trouve dans les archives des juridictions d'Ancien Régime – à la carte de l'Europe en passant par les cartes de diocèse, du Languedoc ou de Cassini, toutes les échelles sont possibles selon l'objectif poursuivi.

Pour établir le corpus du catalogue, nous avons procédé au dépouillement systématique de tous les inventaires disponibles au moment de la rédaction de cet instrument de

recherche. Un premier recensement, établi par série, a été enrichi de tous les signalements et trouvailles intervenus à l'occasion des divers travaux de classement en cours. La bibliothèque historique des Archives départementales a également été prospectée, mais les plans repérés, publiés dans des ouvrages, ont simplement fait l'objet d'une mention en sources complémentaires. Seules les planches parues dans des ouvrages anciens et entrés de manière isolée en série FI ont été incluses dans le catalogue. C'est le cas, par exemple, de la carte des gabelles (notice 969) de la fin du XVIII^e siècle, qui faisait partie d'un atlas que nous ne possédons pas. Il est certain qu'à l'avenir, des travaux de classement nous ferons découvrir ou redécouvrir des plans oubliés ou inconnus dans ce catalogue. Il est donc prévu d'apporter au fur et à mesure un complément à cet inventaire dans une version électronique.

Afin de rendre aussi simple et rapide que possible la consultation de ce corpus, nous avons choisi de le structurer sous la forme d'un catalogue ignorant la provenance du document et la série d'origine. Les plans sont classés en fonction de la portion du territoire qu'ils représentent, en allant du plus petit au plus grand, c'est-à-dire du plan levé pour quelques mètres ou quelques dizaines de mètres carrés – de quelques cannes carrées devrait-on dire – à la carte levée à l'échelle de la France entière. Dans chaque partie, les plans sont ensuite classés dans l'ordre chronologique de leur exécution. Un système de renvoi, à la fin de chaque rubrique du catalogue, mentionne les plans éventuellement classés dans une autre partie du catalogue.

L'inventaire a donc exigé d'importantes recherches d'identification et de localisation des micro-toponymes relevés sur les plans pour établir les notices du catalogue. Ce travail a permis d'établir un index géographique comptant près de 4000 entrées qui offrent autant d'accès au catalogue. En complément, une table figurant en annexe regroupe les cotes contenant des cartes et plans dans l'ordre des séries de provenance et mentionne les fonds auxquels appartiennent les documents décrits.

Communes

Ce catalogue présente en premier lieu les plans figurant un petit secteur, localisé au nom de la commune sur lequel il se trouve. Partie la plus importante du catalogue puisqu'elle représente presque les deux tiers de l'inventaire avec 617 notices sur 974, elle recense des plans antérieurs à la Révolution pour 195 communes sur les 324 que compte le département, soit directement pour la moitié environ des communes, soit indirectement par un renvoi à une autre notice. Blaye-les-Mines, par exemple, regroupe les notices 33 à 50 : la majorité des toponymes cités se trouvent sur cette commune, mais certains plans concernent également le territoire de la commune de Carmaux ou encore de Saint-Benoît-de-Carmaux ; à ces deux noms figurent les renvois aux notices correspondantes de Blaye-les-Mines.

Certaines communes sont particulièrement bien documentées, surtout lorsque nous sommes parvenus des lots de plans terriers ou d'application. C'est le cas par exemple de Dourgne, qui regroupe 86 notices en incluant les renvois (notices 141 à 225 et 1 renvoi) ; c'est le cas aussi de Puylaurens qui compte 70 notices ou renvois (n° 454 à 516 et 7 renvois) ou de Lautrec avec 67 notices (n° 311 à 371 et 6 renvois). Castres et Albi sont moins bien pourvues avec respectivement 50 et 42 occurrences (notices n° 113 à 135 et 27 renvois pour Castres, et n° 1 à 20 et 22 renvois pour Albi) et un nombre élevé de renvois pour ces deux agglomérations dû à la présence de plans de routes traversant ces villes et de plans de ponts implantés sur le territoire de ces communes.

Pour chaque commune, quel type de plans peut-on trouver ?

Les plans de contentieux

Les plans à l'échelle la plus grande sont les plans de contentieux : ils sont centrés sur l'objet du litige (parcelle, lot de terres ou encore chemin, puits, etc.).

Ces plans sont issus principalement de la série B, rassemblant les archives des cours et juridictions d'Ancien Régime. Ils viennent à l'appui des dossiers de procédure judiciaire. En général simplement levés à l'encre, ils contribuent à la résolution d'un conflit au sujet, par exemple, de la propriété d'un puits (notice 372), d'un bois (notice 374) ou d'un jardin (notice 375) à Lavaur, au sujet de droits seigneuriaux à Boissezon (notice 52), pour la possession d'un fief à Rabastens (notice 517) ou pour un droit de passage comme, au masage de la Borie dans le consulat de Gaillac, celui opposant en 1780 Jean-Pierre Boyer et Antoine Breil (notice 239). Le litige entre David de Labauve d'Arifat et François de Lagenière au sujet de limites divisaires matérialisées par un fossé, a donné lieu à lui seul à l'élaboration de 8 plans dont un en couleur de très belle facture levé en 1777, qui représente même les arbres plantés sur les terrains longeant le tertre et le fossé litigieux (notices 128 et 129).

Ponctuellement, on peut également trouver des plans de contentieux en série G. Il s'agit alors de procédures impliquant le clergé séculier, par exemple le chapitre collégial de Saint-Michel de Gaillac, représenté par son abbé, opposé aux frères Jacques et Arnaud de Foucaud vers 1661 (notice 233). Ce plan représente en élévation une partie des fortifications de Gaillac, le château du roi et ses jardins, le port et la maison abbatiale et la chapelle basse pour la sépulture des pestiférés. De même, on trouve pour le clergé régulier, en série H, un contentieux opposant les Carmes d'Albi à Pierre Sicre, marchand d'Albi, et Catherine Revel sa femme pour faire griller une ouverture bordant une ruelle que les Carmes ont englobée dans un patus du couvent (notice 550).

On trouve également dans les archives déposées de la ville d'Albi un litige entre l'évêque d'Albi et le seigneur de Puygouzon au XIV^e siècle au sujet des limites des deux communautés (notice 1) et enfin, dans la série J réservée aux archives privées, un litige opposant l'abbé de Saint-Michel de Gaillac, Claude de Moulouy, à Arnaud de Foucaud au sujet du moulin Trincat en 1664 (notice 234). Ce plan fait partie d'un lot de documents (don Riol) qui proviendraient du château d'Huteau, actuel parc Foucauld.

Les plans terriers, plans de fiefs

Le plan terrier, document sans grande rigueur topographique au départ, est une sorte de cadastre privé. Levé à la main et à l'encre, il donne les limites des chemins, rues et parcelles pour préciser les allégations dans des contestations territoriales ou pour localiser et définir les terres en vue d'impositions. La grande majorité de nos documents ne sont pas antérieurs au XVIII^e siècle. Les parcelles portent ici le nom du propriétaire, du tenancier, les indications de contenance et les références aux feuillets des livres terriers et, parfois, des documents cadastraux.

Les plans terriers peuvent être féodaux ou dressés à l'initiative des communautés ayant acquis des droits féodaux. Dans le premier des cas, ils répondent aux besoins des seigneurs laïcs ou ecclésiastiques désireux de régulariser leurs revenus ou de dresser le schéma de leurs possessions nouvellement acquises. Les premiers plans terriers féodaux sont apparus au début du XIV^e siècle et se sont généralisés après 1350. C'est avec la réaction féodale du XVIII^e siècle qu'ils deviennent de plus en plus employés, d'où leur nombre important dans ce catalogue pour cette époque. Ces plans, levés par des arpenteurs et des feudistes, ont une réelle rigueur topographique.

Parmi les plans terriers féodaux de seigneurs laïcs, citons le plan terrier de Villeneuve-lès-Lavaur, levé en couleur vers 1761-1762, pour compléter un extrait des reconnaissances consenties à haute et puissante dame Jeanne Claudine Gabrielle Lemazuyer, veuve de haut et puissant seigneur Pons, marquis de Thésan (notice 600), ou les plans et croquis terriers de plusieurs fiefs et terroirs à Lacrouzette faits à peu près à la même époque pour la recherche des censives dues au seigneur du lieu (notices 296 à 305). Pour les plans féodaux ecclésiastiques, mentionnons par exemple les croquis terriers des fiefs du chapitre de Vieux situés à Vieux, Broze, Andillac et Cahuzac-sur-Vère (notice 63), les plans des biens de la collégiale de Burlats levés au XVIII^e siècle (notices 66 à 85) ou encore, pour le clergé régulier, les plans dressés en 1787 de plusieurs fiefs situés dans Brens et appartenant à l'abbaye de Candeil (notice 62).

En Languedoc, l'impôt direct, la taille, est levé proportionnellement au patrimoine mobilier et immobilier, ce qui nécessite un inventaire des biens de chaque propriétaire, opération à l'initiative des communautés d'habitants. Ces matrices cadastrales, recensées

sous divers vocables (cadastre, allivrement, compoix, perge ou perche), apparaissent dès le XIV^e siècle. Les plans d'application sont rares et datent du XVIII^e siècle. On citera Saint-Jean-de-Rives, 1756-1766 (notice 556), ou encore Saint-Affrique-les-Montagnes, 1782 (notice 540).

Les Archives possèdent également des liasses de plans d'application dont l'origine, seigneuriale ou fiscale, est difficile à préciser, certains ayant une double vocation : c'est l'exemple des Cammazes, XVII^e-XVIII^e siècles (notices 97 à 99). Ces plans servent parfois à vérifier ou clarifier des situations foncières dont les compoix trop anciens ont du mal à rendre compte.

Arpentement et perche

Obéissant à la même logique que les plans de fiefs, les plans d'arpentement – appelés aussi perche ou plus souvent perge, du nom de la mesure agraire utilisée – ont pour objet principal la délimitation et le calcul des contenances des parcelles. Moins répandues que les terriers et plans de fiefs, les perges sont toutefois assez communes puisque le catalogue en renferme plus de 70.

Certains registres sont dénommés à la fois “perge” et “terrier d'arpentement” comme la levée établie à Cahuzac-sur-Vère, paroisse par paroisse, de 1764 à 1767 par Jacques Rustan, feudiste et arpenteur royal de la ville d'Albi à la demande de messire Jacques Philippe Joseph de Roquefeuil, chevalier, seigneur de Cahuzac, Livers, Roul, Puech et autres places (notice 94), ou encore le terrier ou perche de Bernac réalisé pour les religieux de Bonne-Combe, à Calmont dans l'Aveyron. L'arpenteur peut intervenir à l'occasion de reconnaissances, par exemple dans le volume des reconnaissances pour l'église Sainte-Martianne d'Albi (notice 16). Il arrive également que l'arpentage soit associé à des vérifications : c'est le cas dans les registres de l'hôpital Saint-Jacques d'Albi levés par Huc entre 1720 et 1722 (notices 4 à 6) puis par Cruzel en 1752 (notice 13).

Comme les terriers, les plans d'arpentement peuvent être élaborés à la demande d'un seigneur laïque ou ecclésiastique. On peut citer, pour les seigneurs laïques, le registre de perche et arpentement général des fiefs situés dans la terre d'Ambialet et ses dépendances, “appartenant à très haut et puissant seigneur Guillaume, marquis de Castelpers, vicomte de ladite terre d'Ambialet” rédigé en 1775 par Jean-Jacques Rustan, feudiste et arpenteur royal de la ville d'Albi (notice 23). Quant aux seigneuries ecclésiastiques, on signalera plusieurs articles provenant du fonds d'archives des Jacobins d'Albi, qui contiennent des plans d'arpentement pour des biens situés à Albi, Ambialet, Andouque, Arthès, Aussac, Cagnac-les-Mines, Castelnau-de-Lévis, Courris, Labastide-Gabausse, Lescure d'Albigeois, Lombers, Mailhoc, Rivières, Rouffiac, Saint-Cirgue, Saint-Grégoire, Sainte-Croix, Saliès, Sieurac et Virac (notices 3, 25, 29, 30, 93, 408, 554 et 565).

Plans de bâtiments

Dans la rubrique “Communes” du catalogue se trouvent également des plans de bâtiments. Avec six plans qui sont parvenus jusqu'à nous, la palme revient sans doute à Notre-Dame de la Drèche, paroisse et chapelle de pèlerinage implantée à la jonction des communes actuelles d'Albi, Lescure d'Albigeois et Cagnac-les-Mines. Cette position un peu particulière de confluence est à l'origine de conflits relatifs aux droits sur l'église des trois seigneurs des seigneureries qui y touchent – Albi, Castelnau-de-Lévis et Lescure – et ces litiges ont donné lieu à de multiples représentations des lieux aux XVII^e et XVIII^e siècles.

La chapelle apparaît en premier lieu entre 1634 et 1747 dans la liasse 30 J 49, qui comporte un dossier relatif à un conflit de juridiction entre l'évêque d'Albi et le seigneur de Castelnau-de-Lévis. On trouve là un plan de 1634 délimitant les juridictions d'Albi, Castelnau-de-Lévis et Lescure avec un plan figuratif de l'église à l'encre brune et au crayon rouge (notice 88), un plan au sol très approximatif tiré à l'encre au XVII^e siècle (notice 89), une topographie planimétrique de la Drèche à l'encre brune levée en 1747 (notice 90) et un plan de planimétrie à l'encre brune, daté aussi de 1747, pour l'église, le cimetière, le jardin et la maison presbytérale (notice 91).

Un autre plan conservé sous la cote 1 J 30/3 fait partie d'une liasse de contestations entre le marquis de Saint-Sulpice, baron de Castelnau et les héritiers du baron de Lescure. Levé à l'encre, il représente l'église de la Drèche, la maison presbytérale, le cimetière et le jardin du curé en 1747 (notice 92).

La chapelle apparaît enfin sous la cote D 27* en 1750, dans les archives du prieuré Saint-Affric, réuni au collège des Jésuites d'Albi (actuel lycée Lapérouse). Le livret rassemble en effet différents plans des fiefs des prêtres obituaires de l'église Saint-Affric dressés par le feudiste Jean-Antoine Cruzel, dont un plan des fiefs situés à l'église Notre-Dame de la Drèche avec un dessin de l'église levé à l'encre (notice 8).

D'autres établissements (châteaux, églises, etc.) sont également représentés en plan, en élévation ou même en coupe pour certains d'entre eux. Sans les citer de manière exhaustive, on signalera simplement, à titre d'exemple et pour montrer la diversité des bâtiments figurés, les plans du collège d'Albi (notices 19 et 20), du château de Boissezon (notice 51) ou de Ferrières (notice 228), de la presbytérale de Bournazel (notice 53), la coupe et l'élévation levées en 1776 pour la construction de l'église paroissiale de Brassac-de-Castelnau (notice 54), le plan à grande échelle de 1650 du couvent des Cordeliers de Lautrec avec cloître et chapelle (notice 311), le plan et la vue cavalière de la chartreuse de Saix (notices 563 et 879).

Plans de ville

Les plans de ville étaient plus particulièrement l'objet de l'étude de Maurice Greslé-Bouignol en 1973. Nous ne reprendrons donc pas ici les développements de l'introduction de cet inventaire, il suffira de s'y reporter. En schématisant un peu, on peut estimer qu'il existe trois catégories de plans urbains : les plans de ville stricto sensu, les plans techniques d'aménagement et les représentations fortuites.

La première catégorie regroupe les plans de ville stricto sensu. La présentation de ces plans pour Castres et Albi ayant été particulièrement fouillée par Maurice Greslé-Bouignol⁴, nous nous bornerons à signaler dans ce catalogue les plans d'Albi de Laroche (notice 17) dressés dans la seconde moitié du XVIII^e siècle, en particulier la gravure à l'eau-forte de 1778 de la ville et des faubourgs d'Albi, dédiée “à son éminence Monseigneur François Joachim de Pierre de Bernis, cardinal évêque de la Ste Eglise romaine, archevêque et seigneur d'Alby, comte de Lyon, commendeur de l'ordre du St-Esprit, ministre d'Etat et du roy auprès du St-Siège, protecteur des Eglises de France”.

Viennent ensuite les plans techniques d'aménagement urbain, qui laissent entrevoir une partie d'une agglomération parce que des aménagements y sont prévus et des plans levés en vue de leur réalisation. Deux exemples figurant dans le catalogue peuvent être cités : d'une part l'aménagement d'une rampe aux Cammazes vers 1787, qui est l'occasion d'une représentation à l'encre et lavis de couleur de l'église des Cabannes et du château de Cajars (notice 87) ; d'autre part les plans des réparations à faire au port de Gaillac avec deux plans rehaussés au lavis de couleur dressés à l'extrême fin du XVII^e siècle (notice 235).

Enfin, les représentations fortuites sont constituées par des plans qui représentent une ville mais dont ce n'était pas la vocation première. Les plans d'aménagement des routes royales, que l'on retrouve dans les fonds des administrations diocésaines (série C), fournissent en effet les seuls plans de communes antérieurs à la Révolution pour certaines localités. Traités au lavis plein, les villes y sont peu détaillées mais laissent envisager le tracé des grandes artères et nous montrent la configuration si particulière des bastides. Parmi les villes qui ne sont documentées que grâce aux plans de routes, citons par exemple Blan dans le diocèse de Lavaur, sur le chemin de Saint-Paul-Cap-de-Joux à Revel (notices 895 et 896), Montredon-Labessonnié dans le diocèse de Castres, sur le chemin de Castres à Montredon (notices 771 et 772) ou encore Mouzieys-Panens, Rousayrolles et Tonnac dans le diocèse d'Albi, sur le chemin de Saint-Antonin-Noble-Val

(4) Op. cit. “Divers plans de Castres” p. 14 et sq. et “Divers plans d'Albi”, p. 24 et sq.

à Albi (notices 630, 635, 636 et 638). Cordes – qui possède pourtant un fonds d'archives anciennes extrêmement important – n'est documenté que par ce même chemin de Saint-Antonin à Albi : l'agglomération y est figurée à quatre reprises au cours de la deuxième moitié du XVIII^e siècle (notices 630, 633, 634 et 638). De même, le plan dressé par Couderc, ingénieur des travaux publics du diocèse de Montauban, livre des plans sommaires pour les villes de Saint-Sulpice, Mézens, Roquemaure, Montvalen, Tauriac, Beauvais-sur-Tescou (notice 946). Le chemin royal d'Albigeois de Toulouse à Rodez offre une représentation de l'agglomération de la bastide de Lisle-sur-Tarn en 1738 (notices 620 et 622) : on y voit les îlots teintés en rose localisant les maisons, l'entrée et sortie de la ville, les principales voies, les fossés, la place centrale avec sa fontaine et les ouvertures pour le passage des voitures.

Certains plans terriers dressés pour une communauté ou un seigneur peuvent embrasser tout ou partie d'une agglomération lorsque les biens sont situés en milieu urbain. On a ainsi par exemple, dans les archives communales déposées, des plans du village des Cammazes (notices 97 à 99), mais aussi de Labruguière (notices 246 à 294 et en particulier 251) ou encore de Puylaurens (notices 456 à 516 et en particulier 470). De la même manière, les plans des fiefs du chapitre collégial de Saint-Eugène de Vieux situés dans le consulat de Burlats renferment plusieurs croquis du village au XVIII^e siècle (notices 66 à 85, et plus particulièrement 85, 76, 77, 80 et 82).

Les plans de contentieux peuvent également livrer des plans de ville : ce peut être le cas lorsqu'un litige concerne des parcelles situées en milieu urbain. C'est ainsi que nous conservons des plans dressés pour un dossier de procédure vers 1661 où figure une vue cavalière des limites orientales de la ville de Gaillac avec le château de Foucaud et son parc (notice 233).

Fortifications

L'échec de la révolte conduite par Rohan, et la politique de Richelieu consistant à mettre fin au système des places de sûreté protestantes, mènent finalement, après la paix d'Alès en 1628, à la démolition de toutes les fortifications ayant joué un rôle dans les guerres de religion.

Les plans géométraux publiés par Tassin, géographe du roi et commissaire ordinaire des guerres, en 1638 dans *Les plans et profilz des principales villes de la province de Languedoc avec la carte générale et les particularités de chascun gouvernement d'icelles*, sont des plans d'étude édités après la destruction des places fortes protestantes tarnaises achevée en 1631. Gravés sans rehauts de couleurs, ils représentent au sol les fortifications de Castres (notice 114), Réalmont (notice 520) et Roquecourbe (notice 525), les trois grandes villes calvinistes du département. Ces plans cavaliers ne montrent généralement que le tracé

des remparts avec les portes et courtines. L'intérieur des villes n'est pas traité et seuls quelques édifices – pour la plupart ouvrages fortifiés – y sont représentés. L'ouvrage de Tassin, dont nous conservons un exemplaire complet dans la bibliothèque des Archives départementales sous la cote BIB B 22, publie également les cartes des gouvernements de ces trois villes (notice 113 pour Castres, 519 pour Réalmont et 524 pour Roquecourbe).

Un ouvrage postérieur de Martin Zeiller, *Topographiae Galliae*, 11^e partie, publié à Francfort par Gaspard Merian en 1661, reprend les gravures des fortifications de Tassin (notice 115 pour Castres, 521 et 522 pour Réalmont et 526 pour Roquecourbe).

Plans des mines

Plans levés à grande échelle, ce sont des plans techniques relatifs à l'exploitation des mines de houille par Gabriel de Solages et M. de Méjanès dans la seconde moitié du XVIII^e siècle (certains sont des copies de la fin du XIX^e siècle). Parmi ces plans, conservés dans le fonds des Houillères du Bassin d'Aquitaine à l'annexe de Carmaux des Archives départementales, se trouvent des plans de surface des propriétés minières et du périmètre d'exploitation (notices 33, 36, 43 à 45), la levée topographique du vallon de Carmaux (notice 34), des plans des travaux souterrains (notices 42 à 50) ou encore des coupes de puits, par exemple celui de Vialar à Saint-Benoît-de-Carmaux (notice 36), celui des Flamands à Carmaux (notice 37) ou ceux de Merdialou et de Candou à Blaye-les-Mines (notices 38 à 40).

Diocèses du Tarn

Nous avons ensuite regroupé les cartes levées à une plus petite échelle que les plans du territoire communal, élaborées au niveau des trois diocèses formant le département du Tarn, à savoir Albi, Castres et Lavaur.

Le diocèse d'Albi est apparu vers la fin du IV^e siècle et relève alors de l'archevêché de Bourges. Il englobe les terres comprises entre le Viaur et le Dadou. Démembré en 1317, il concède au nouvel évêché de Castres toute la région au sud du Dadou. En 1678, la ville d'Albi est érigée en archevêché avec juridiction sur les évêchés de Castres, Cahors, Mende, Rodez et Vabres. Le diocèse de Lavaur a, quant à lui, été créé en 1317.

C'est après le concile de Trente que se développe véritablement le phénomène des cartes au service des gens d'Église. En 1539 déjà, Macé Ogier recense, à la demande de son

évêque, les chapelles, paroisses et abbayes de son diocèse. C'est cependant à Rome, sous le pontificat de Pie IV et Grégoire XIII, que l'on fait représenter, aux loggia vaticanes, l'image du monde catholique sur de généreuses cartes murales. Le cas se généralise à toute l'Italie, et les évêques transalpins se facilitent alors l'administration et la visite de leurs diocèses par des commandes de cartes similaires.

L'expérience gagne la France, avec Jean Tarde (1561-1536) qui produit ce que l'on considère aujourd'hui comme la première carte établie à des fins ecclésiastiques ("Description du diocèse de Sarlat"). Remarquables pour l'époque, les travaux de Tarde font aussitôt école, et une collection de "Descriptions de diocèses" est levée sur le terrain par des clercs ou ingénieurs locaux. Dédiées à l'évêque du lieu, elles énoncent clairement l'utilité pour ce dernier de posséder une carte d'état-major propre à le guider dans ses campagnes de seigneur.

Toutes les cartes des diocèses de notre département datent du XVII^e siècle. La plus ancienne carte de diocèse que nous conservons est la "Caerte van't Landschap Alby", parue dans un ouvrage hollandais en 1636. Ornée aux armes de l'évêque d'Albi, Gaspard de Daillon du Lude, elle est gravée avec dessin du relief (notice 618). Une autre carte du diocèse d'Albi dédiée au même évêque a été gravée par Melchior Tavernier en 1642 : elle est ornée des armes de l'évêque et d'un cartouche drapé pour la dédicace (notice 619).

Vient ensuite celle levée par ordre de Monseigneur l'illustrissime et révérendissime Charles Le Goux de La Berchère, évêque de Lavaur, en 1683 : la carte de Jean Trinquier, curé de Cadix⁵, éditée par Hubert Jaillot, est ornée d'un cartouche aux armes de l'évêque pour le titre, et d'un cartouche drapé pour les échelles (notices 876 et 877).

Enfin, celle dédiée à l'évêque de Castres, messire Augustin de Maupéou, est signée Hubert Jaillot en 1695. Elle est ornée d'un cartouche aux armes de l'évêque pour le titre, d'un cartouche avec panache pour l'échelle et d'un cartouche drapé pour la légende. Elle comporte également le nom des écluses du canal de la rivière d'Agout (notices 767 et 768). Il existe une carte du diocèse de Castres un peu plus ancienne : non légendée et non signée, levée en deux feuilles à l'encre sur papier, elle date de 1677 environ (notice 766).

Outre ces cartes représentant le territoire diocésain, d'autres plans ont été rassemblés à ce niveau du catalogue puisque le diocèse constitue la circonscription d'action de

(5) La paroisse Saint-Sernin de Cadix se trouve dans le diocèse de Lavaur, aujourd'hui sur la commune de Cuq-Toulza. Les archives du Tarn conservent des registres paroissiaux signés par Jean Trinquier de 1692 à 1709.

l'administration diocésaine. En Languedoc, en effet, les diocèses sont devenus depuis le XV^e siècle des circonscriptions civiles. Alors que le diocèse d'Albi a ses petits États, Castres et Lavaur ont leur assiette : les représentants des trois ordres y sont réunis sous la présidence de l'évêque et redistribuent entre les communautés les impôts royaux et provinciaux, ce qui explique l'origine à la fois ecclésiastique et civile de nos cartes de diocèses.

C'est ainsi qu'au niveau diocésain sont recensés les cartes des routes et chemins, des cours d'eau, et les plans des ouvrages d'art dressés par l'administration diocésaine pour les besoins de son action. De belle facture, ces plans levés à l'encre sont fréquemment rehaussés de lavis de couleur.

Routes et ouvrages d'art au XVIII^e siècle

L'aménagement des routes royales, le réseau français au XVIII^e siècle

Le texte inaugural de la politique d'aménagement et d'équipement routier du XVIII^e siècle est l'instruction du 13 juin 1738 qui établit une hiérarchie très stricte entre les différentes voies de communication :

- les grandes routes et les grands chemins royaux devront faire 60 pieds de large,
- les chemins de traverse, entre 20 et 22 pieds,
- les routes et grands chemins, 48 pieds,
- les chemins royaux, 36 pieds.

En général, une voie désigne la manière dont on voyage. On va par voie d'eau ou de terre. La route indique tous lieux par lesquels il faut passer pour joindre deux points éloignés, alors que le chemin est l'espace de terre sur lequel on marche pour faire sa route, pour communiquer d'un lieu à un autre. Se distinguent le chemin public, qui est celui où tout le monde peut passer, et le chemin privé ou particulier, qui sert à rejoindre châteaux de seigneurs, maisons ou grands chemins. Le chemin royal tend d'une grande ville à une autre. Entretenu par les services du roi, sa longueur a varié selon les époques. On l'appelle encore le plus grand chemin, le plus beau, parfois le plus court. Le chemin de traverse enfin, sert à communiquer d'un grand chemin à un autre ou d'un bourg à un autre.

Au XVIII^e siècle, époque de grand développement routier, les Ponts et Chaussées distinguent les chemins selon les différentes communautés responsables par un code de couleur : bleu pour les routes du roi, noir pour les routes de postes entretenues par les États, rouge pour les chemins de sénéchaussées, deux lignes rouges non remplies pour les chemins de diocèse, brun pour les chemins de communes exécutés à neuf, et jaune pour les chemins projetés (notice 771).

Les plans de routes

Les plans de routes conservés proviennent logiquement de la série C des Archives départementales, regroupant les archives des administrations provinciales et en particulier les fonds des administrations diocésaines du département. Il convient de signaler également la richesse des dossiers composant le don Guerbigny (1 J 6). Ce dernier est composé de plans et devis anciens (XVIII^e-XIX^e siècle) de routes et de ponts classés par numéro de route de l'époque, et provenant des anciennes administrations diocésaines et du service des Ponts et Chaussées du Premier Empire.

Outre l'intérêt déjà signalé plus haut de représenter au lavis la morphologie des agglomérations traversées (voir § Plans de ville, p. 34), les plans routiers sont remarquables par leur esthétique et leur format.

Leur esthétique ne doit cependant pas faire oublier qu'il s'agit de plans techniques des voies existantes et projetées. Nous conservons ainsi, par exemple, le plan du chemin de Cordes à Saint-Antonin-Noble-Val dans le Tarn-et-Garonne, pour lequel trois projets ont été tracés sur une même feuille : le premier par Saint-Martin-Laguépie (actuelle D 922) et Lexos (actuelle D 958), le second par Tonnac, Peyralade et Laussier c'est-à-dire les actuelles D 91 et D 19, et le troisième, rectiligne, par Vindrac-Alayrac, Marnaves et Féneyrols (notice 638). De même, le plan du grand chemin d'Albi à Saint-Antonin comporte des variantes (notice 631).

Ces plans de routes et chemins, tous du XVIII^e siècle, sont assez bien représentés numériquement, puisque le catalogue recense 33 notices pour le diocèse de Lavaur (notices 880 à 912), 28 pour le diocèse d'Albi (notices 620 à 647) et 9 pour le diocèse de Castres (notices 769 à 777). Afin de simplifier au maximum les recherches, nous avons essayé, autant que faire se peut, de regrouper logiquement et par route les tronçons de chemins figurés sur les plans en indiquant les villes extrêmes. Nous avons ainsi, par exemple, regroupé sous le titre "Chemin de Castres à Revel par Dourgne", soit l'actuelle D 85, les tronçons Navès/Dourgne, Verdalle/Saint-Affrique-les-Montagnes, Sorèze/ Dourgne, traversée de Sorèze et enfin Sorèze/Revel (notices 887 à 893).

Cette logique a toutefois ses limites. En effet, le classement par diocèse, que nous avons choisi pour structurer, le catalogue implique que le tracé des voies les plus importantes se trouve tronçonné entre différents diocèses. À l'inverse, des tronçons de petite taille, figurant par exemple sur des plans terriers recensés au niveau communal, ne peuvent pas apparaître dans la rubrique "Routes" des différents diocèses formant le département. Pour remédier à cela, nous avons établi une annexe ("Index des routes et chemins") recensant tous les plans où apparaît une route de manière significative indépendamment de la logique administrative d'Ancien Régime.

Dans l'index, si nous prenons toujours l'exemple de l'actuelle D 85, apparaissent donc non seulement les 7 plans déjà cités (notices 887 à 893), mais aussi deux plans du chemin allant du hameau des Peyrounels (à Dourgne) à Saint-Amancet (notices 151 et 218) recensés dans le catalogue pour les communes de Dourgne et de Saint-Amancet.

De même, les tronçons des voies les plus importantes sont regroupés : il en va ainsi par exemple de l'actuelle N 112 d'Albi à Béziers via Saint-Pons-de-Thomières, qui est divisée dans le corps du catalogue entre le diocèse d'Albi d'une part pour le tronçon d'Albi à Castres (notice 647), et le diocèse de Castres d'autre part pour le tronçon de Castres à Lacabarède (notices 774 et 775).

Les ponts

Les plans des ouvrages d'art accomplissent les mêmes desseins que les plans routiers auxquels ils sont intimement liés. Ils sont issus des mêmes séries, série C pour l'administration diocésaine et série J pour les entrées par voie extraordinaire, plus particulièrement 1 J 6, déjà cité pour les routes (voir p. 39), 1 J 618 et 1 J 1141. Certains plans de routes intègrent d'ailleurs des élévations de ponts comme la carte du chemin royal d'Albigeois de Toulouse à Rodez sur laquelle figure, dans un encadré, la représentation en élévation d'un pont à quatre travées dénommé "Chaussées des Valières" (notice 620) à Cahuzac-sur-Vère.

Ces dessins de ponts, levés en plan au sol ou en élévation et de belle facture, sont très bien représentés dans le catalogue avec 224 notices. Cette richesse s'explique par le fait que ces documents, dont la durée d'utilité était extrêmement longue pour l'entretien et les réparations, ont en général été reliés en atlas.

Les plans que nous conservons proviennent en effet pour les trois quarts – soit 167 plans – de quatre volumes réalisés entre 1770 et 1777 qui sont parvenus jusqu'à nous : deux pour Albi (1 J 618/2* et 1 J 1141/1*) et deux pour Castres (C 1156* et 1 J 618/3*). Aucun atlas ne nous est parvenu pour le diocèse de Lavaur, pour lequel nous ne conservons au total que 10 plans. La reliure a permis de préserver l'ensemble de ces plans dans un état remarquable, même si, ici ou là dans les registres, quelques plans sont aujourd'hui manquants.

Nombre de notices de plans de ponts, par diocèse et par fonds

	C	1 J 6	1 J 618	1 J 1141	total
Albi	19	22	41	34	116
Castres	50	3	45	-	98
Lavaur	7	3	-	-	10
total	76	28	86	34	224

Tous ces plans sont dressés à l'encre et eau teinte, certains comportent des détails finement dessinés tels ces personnages, charrettes et autres carrosses traversant le pont vieux (notice 778) ou le pont neuf (notice 779) de Castres sur la rivière d'Agout en 1770.

Dans le corps du catalogue, nous avons choisi une présentation par document et dans l'ordre chronologique, de sorte que les plans reliés sont décrits tels qu'ils se succèdent dans le volume. Le Dadou et le Thoré faisant limite entre les diocèses, certains ponts figurent dans deux diocèses. C'est ainsi, par exemple, que les ponts de Briatexte, Graulhet ou Mondragon, sur le Dadou, apparaissent à la fois dans le registre des ponts du diocèse d'Albi coté 1 J 1141/1 (respectivement notices 683, 684 et 685), mais aussi dans les deux recueils de plans de ponts du diocèse de Castres, à savoir l'atlas C 1156 (respectivement notices 787, 786 et 810) et le volume 1 J 618/3 (respectivement notices 832, 847 et 851).

Par ailleurs, certains ponts peuvent apparaître dans d'autres rubriques du catalogue que celles des diocèses. Le pont de Séoux à Albi, par exemple, est représenté trois fois dans des rubriques distinctes du catalogue, en premier lieu sur la vue à vol d'oiseau des environs d'Albi du XIV^e siècle (notice 1), depuis la porte de Verdusse et le pont de Séoux (à droite), jusqu'à l'église Saint-Genest et au château de Puygouzon (à gauche). Il apparaît une seconde fois sur le tracé de la route d'Albi à Castres passant par le pont de Séoux (notice 647). Enfin, classiquement pourrait-on dire, il est présent dans le recueil des plans de ponts du diocèse d'Albi 1 J 1141/1 (notice 674). Nous avons donc joint en annexe au catalogue un index des ponts, présentés par cours d'eau, avec l'ensemble des occurrences dans le catalogue.

Cours d'eau

Le catalogue recense quelques plans de cours d'eau, notamment deux plans d'aménagement de la rivière du Tarn antérieurs à 1770 puisque le pont de Marssac, construit en 1770, n'y figure pas. Il devait y avoir à l'origine au moins trois plans, mais ne sont conservés que les 2^e et 3^e sections du développement de la rivière d'Albi à Marssac (notice 648) et de Marssac à Gaillac (notice 649). Ces très beaux plans aquarellés, conservés dans la série FI des documents figurés entrés par voie extraordinaire, sont illustrés de coupes et plans de différents ouvrages dédiés à la navigation : pas navigal et écluse.

Pour le diocèse de Castres, aucun plan d'aménagement de cours d'eau n'est conservé tandis que pour Lavaur, les plans, issus du fonds de l'administration du diocèse, concernent des cours d'eau plus modestes : Maire, Sor, Sezy et Dutil (notices 913 à 916).

Plans de nivellement

Quelques dossiers relatifs aux travaux d'une certaine envergure tels que le tracé des routes et la construction de ponts, tous du XVIII^e siècle, comportent des plans de nivellement. Citons par exemple les deux plans de nivellement de la rivière de Vère qui accompagnent les plans, profils et élévations d'un pont à faire à Cahuzac-sur-Vère en 1782 (notice 744). Pouvant atteindre des dimensions pour le moins imposantes – jusqu'à 11 mètres de long sur 45 cm de haut pour le nivellement du chemin de Labruguière à Pas du Rieu [Puylaurens] (notice n° 910) – ces plans, très techniques, n'exposent guère que des kyrielles de chiffres et lettres relatives aux mesures des dénivelés, peu parlantes pour le profane.

France méridionale

L'échelle se réduit encore pour les cartes regroupées sous le titre "France méridionale", comprenant moins d'une trentaine de documents, essentiellement relatifs au Languedoc. Province de l'ancienne France, le Languedoc englobe le Bas Languedoc (le long de la côte méditerranéenne, avec Nîmes, Montpellier, Béziers et Narbonne), la région de Toulouse avec le Sud Montalbanais, l'Albigeois et la région de Carcassonne, et enfin une partie du Massif Central, avec le Gévaudan, le Vivarais et le Velay. Caractéristiques de l'Ancien Régime, ces régions disparaissent avec la Révolution et la création des départements en 1789.

Parmi les cartes concernant la France méridionale conservées aux Archives départementales du Tarn, on signalera en particulier deux cartes du Languedoc du XVII^e siècle (notices 928 et 930), mais aussi les cartes des gouvernements de Languedoc, Guyenne, Gascogne, Foix et Roussillon des XVII^e et XVIII^e siècles (notices 931 à 937). On trouvera également dans cette rubrique les dix cartes des diocèses extérieurs au Tarn que nous possédons (notices 942 à 951) ainsi que la carte des eaux pour le canal du Midi datée de 1666 sur laquelle figure, dans un cartouche, le discours de P. Duval, géographe du roi, expliquant : *"La jonction des deux mers Océane et Méditerranée a esté proposée sous le roy Henri IV et sous le roy Louis XIII. Le cardinal de Joyeuse et celui de Richelieu soubhaitoient fort d'y faire travailler mais ils ne trouvoient pas les moiens d'avoir des eaux pour remplir un canal de cette importance. Et il semble que l'exécution en estoit réservée pour le règne du roy Louis XIV. En effet, on a reconnu depuis quelques années que les petites rivières de la Montagne Noire en Languedoc pouvoient servir à ce sujet"*.

On signalera enfin dans cette partie du catalogue un lot de sept plans aquarellés de la fin du XVIII^e siècle représentant des projets concurrents d'ouvrages à construire au Grau d'Agde pour y rétablir la navigation des bâtiments marchands et l'aménagement de la rade sous le fort de Brescou (notice 953).

France

Le catalogue s'achève avec une vingtaine de cartes regroupées sous le titre "France". Il s'agit pour l'essentiel d'une douzaine des cartes de Cassini (notices 954 à 965), avec naturellement les feuilles formant le département du Tarn. L'actuel département du Tarn est composé de 5 feuilles dont les numéros, dates de levées et de publications sont exprimés dans le tableau ci-dessous.

Cartes de Cassini formant le département actuel du Tarn

N° de feuille	Carte	Date de levées	Date probable de publication	N° de notice
17	Albi	1769-1770 et 1772-1774	1778	954
18	Castres	1771-1774	Vers 1777	955
19	Carcassonne	1770	Vers 1778	956
37	Montauban	1771-1772	Vers 1777	957
38	Toulouse	1769-1771	Vers 1776	958

Louis XV, qui avait désiré être accompagné de César François Cassini de Thury (Cassini III) durant les campagnes de Flandre afin de posséder les plans du théâtre de la guerre, fut tellement impressionné par la qualité de ses travaux qu'il le chargea, peu de temps après, de lever la carte du royaume à l'échelle d'une ligne pour 100 toises (1/86.000). S'appuyant sur une nouvelle triangulation générale exécutée de 1733 à 1744, cette carte géométrique est dès lors connue sous le nom de "carte de Cassini". Le territoire est divisé en 182 feuilles et les levées, commencées vers 1760, sont pratiquement achevées en 1789 par le fils de Cassini III, Jacques Dominique Cassini (Cassini IV).

D'abord destinée au roi qui se devait de connaître les pays qui étaient sous sa domination, la carte de France méritait d'être également lue des sujets de Sa Majesté. Ce dernier point, qui envenima les relations entre les ingénieurs de Cassini et les militaires, fut résolu après la Révolution, lorsque les 182 feuilles allèrent terminer leurs jours au dépôt de la Guerre.

D'une importance capitale pour le monde de la cartographie, elle sert de modèle à toutes les cartes nationales des différents États européens, et reste en service en France jusqu'au milieu du XIX^e siècle, époque à laquelle on la remplace par la carte d'état-major, établie selon les mêmes principes, mais à une échelle de 1/80.000.

L'exécution de cette carte de France ne se fait cependant pas toujours dans la paix et la tranquillité, l'histoire de Pierre de Lalande, qu'évoque une liasse de procédure criminelle de la sénéchaussée de Castres (B 314), en est l'exemple. Ingénieur chargé de lever les cartes de notre région, il doit faire face, en 1774, à la colère des gens du lieu. Affublé de son attirail de géomètre et niché sur le toit de l'église de Cuq d'Albigeois pour les travaux de la triangulation, celui-ci, qu'une mauvaise rumeur précède, ne peut terminer son ouvrage. Accusé de sorcellerie, d'apporter la mort et la malédiction dans ses bagages, les paysans s'attroupent en criant *Aro y son, courran yé anen esparaqua, es tua aquellis malditos personnos qui benoun porta la mort aysa* (à présent ils y sont, allons écarteler et tuer ces maudites personnes qui viennent porter la mort ici) et le violentent à coups de pierres et de hoyaux, bien qu'il soit accompagné d'un consul. Jeté dans un fossé et couvert de cailloux, le malheureux Lalande, qui n'était pas mort, parvint, après trois heures d'efforts, à s'en extraire ; il dut rester quarante jours au lit pour se remettre de cette aventure... Cette anecdote – sans doute à nuancer – montre cependant les difficultés que rencontrèrent les ingénieurs de Cassini dans certaines contrées. Confondus par les paysans avec les ingénieurs des Ponts et Chaussées à qui ils devaient des corvées, ils pouvaient en effet, parfois, avoir à faire face aux indécrottes de certains autochtones.

Les Archives départementales du Tarn conservent aussi quelques feuilles extérieures au département : celles de Pamiers (feuille 39, notice 961), Vichy-Aigueperse (feuille 51, notice 962), Mende (feuille 55, notice 963), Millau (feuille 57, notice 964) et Narbonne-Agde (feuille 58, notice 965).

Outre les cartes de Cassini, cette partie du catalogue comprend aussi quelques autres cartes à l'échelle de la France. D'une part des documents originaux d'Ancien Régime comme les cartes aquarellées des gabelles (notice 969) ou celle des traites (notice 970) au XVIII^e siècle ; d'autre part, des reproductions de cartes anciennes : carte de France de Jolivet de 1578 (notice 966), carte des abbayes et monastères mauristes de 1710 (notice 967) et carte des prieurés bénédictins de 1726 (notice 968). Enfin, figurent là quelques cartes historiques contemporaines dressées pour l'étude de l'Histoire de France (notices 971 et 972).

Le corps du catalogue débute par quelques sources complémentaires. On y a signalé d'une part les cartes et plans conservés hors département (Archives nationales, Archives du Canal du Midi), et d'autre part, ceux conservés dans les ouvrages anciens de la bibliothèque historique des Archives départementales du Tarn, ainsi que les principaux plans connus conservés dans le département, en commune ou dans les médiathèques d'Albi et Castres.

Structure de la notice

Une description peut comprendre un ou plusieurs niveaux de description selon qu'elle concerne un plan seul ou un lot de plans. Ci-dessous figurent un exemple de description à un seul niveau et un exemple de description à deux niveaux. La présentation obéit dans les deux cas à la même logique ; nous avons simplement, pour un lot de plans, regroupé au niveau supérieur sous un intitulé général les informations valables pour l'ensemble du lot, notamment la cote et les dates extrêmes, mais aussi d'autres éléments descriptifs éventuellement communs : dans notre exemple, la technique graphique.

Description d'un plan isolé

116 **1 J 334 / 1**

“Plan d'application des fiefs et faubourgs de la Réclusanne [à Castres] fait sur les reconnaissances retenues par Mailhol, notaire, pour les années 1674 et suivantes”.

Non signé [Mailhol], orienté, sans échelle.

Plan des fiefs compris entre le chemin joignant Castres à l'église Saint-Hypollite et l'église Sainte-Foi (église aujourd'hui disparue et amenant autrefois au pont vieux).

Plan levé à l'encre.

86 x 46.

[vers 1674]

Description d'un lot de plans

656 et 657 **1 J 6 / 41**

Ponts de Vieux et de la Sesquièrre à Vieux.

Plans levés à l'encre et lavis.

656 “Pont de Vieux, sur la Vère, et pont de la Sesquièrre [à Vieux]”.

Signé Saget, non orienté, échelle de 5 toises pour 137 mm.

43 x 65.

1769

657 [Plan de localisation des ponts de la Sesquièrre et de Vieux].

Non signé, orienté, échelle d'une demie ligne par toise.

Plan représentant une partie du cours d'eau de la Vère. Un morceau de la commune de Vieux est traité par flots roses.

28 x 17.

[vers 1769]

Chaque carte ou plan décrit dans le corps du catalogue fait l'objet d'une notice détaillée comprenant toujours les mêmes éléments dans le même ordre.

N° de la notice ou du lot de notices

La structure du catalogue étant thématique et indépendante de la cote des documents, c'est le numéro de notice qui sert de référence à la fois pour les renvois internes au catalogue entre les différentes rubriques et pour l'utilisation de l'ensemble des index et annexes. Lorsqu'un plan a été numérisé et est visible sur le cédérom qui accompagne le catalogue, le n° de la notice est précédé d'une icône représentant un cédérom (CD).

Cote du document

Elle apparaît en gras dans le corps de la notice et est suivie d'une astérisque lorsqu'il s'agit d'un document relié. Elle seule permet la consultation en salle de lecture des documents originaux ; elle permet également de connaître le fonds d'où est issu un plan ou une carte.

Titre du plan

Le titre apparaît entre guillemets s'il a simplement été transcrit (exemple de la notice 656). Les éléments éventuellement ajoutés dans ce titre pour apporter une précision qui fait défaut figurent entre crochets droits (exemple de la notice 116). Le titre du plan apparaît entre crochets droits s'il a été reconstitué (exemple de la notice 657).

Signature, orientation, échelle

Sur une même ligne sont regroupées les informations relatives à la présence ou non d'une signature, d'un système d'orientation (rose des vents par exemple) et enfin de l'échelle utilisée pour la levée du plan.

Concernant l'orientation et l'échelle, on pourra se reporter, pour davantage de détails, à la rubrique "Lire une carte" (p. 49). Pour la signature, trois cas sont possibles. Cas le plus facile : le plan est signé. Nous avons alors simplement donné le nom de l'auteur (exemple de la notice 656) et éventuellement ses fonctions : feudiste, géographe, graveur, imprimeur, etc. Deuxième cas de figure, l'auteur est connu ou vraisemblable, mais le plan n'est pas signé : on a alors indiqué que le plan est non signé, mais on a mentionné entre crochets droits le nom de l'auteur présumé (exemple de la notice 116). Si le plan n'est pas signé et que son auteur est inconnu, on a alors la mention "Non signé" (exemple de la notice 657).

Description


Si le document l'exige, vient ensuite une description plus détaillée qui énonce divers points que le titre transcrit ou forgé ne livrerait pas, tels que le système de représentation (plan, carte, élévation, coupe...), la légende et, de manière générale, tout élément – toponymique, graphique ou autre – intéressant d'un point de vue esthétique, anecdotique ou historique (exemple des notices 116 et 657).

Technique graphique, support et dimensions

La dernière ligne de la notice est réservée au procédé graphique (crayon, encre, lavis...) utilisé pour la réalisation du document avec éventuellement l'indication du support lorsqu'il est autre que papier, cas peu fréquent (voir la notice 1 du catalogue). Sur cette même ligne sont données les dimensions du plan, rendues en centimètres et dans le sens de lecture du document. Lorsque la taille du support et du dessin lui-même sont très différents, nous avons indiqué en premier lieu la dimension du support, puis, entre parenthèses, le format du dessin lui-même (voir par exemple la notice 770 du catalogue).

Dates extrêmes

La date du document figure à droite à la fin de la description. Elle est placée entre crochets si elle est restituée alors qu'elle ne figure pas sur le document lui-même.



Échelle de la notice 928

Lire une carte

Chaque type de plan répond à une exigence précise. Selon son commanditaire et selon ce pour quoi il a été conçu, il prend une forme plus ou moins élaborée et précise au-delà des fantaisies ou talents de l'auteur. Les plans de contentieux (séries B et archives communales) ne sont là que pour appuyer une procédure. Ce sont en général de simples croquis à main levée sans aucune prétention artistique et technique. De même le plan terrier (séries E, G, H, J et archives communales), à moins d'avoir été dressé à la demande d'un riche commanditaire soucieux de laisser à ses descendants des archives remarquables, se contente de répondre aux besoins fonciers des administrations ou des particuliers en indiquant les noms des tenanciers et les contenances. Les fonds d'archives des administrations provinciales, du Languedoc ou diocésaines, peuvent quant à eux renfermer des documents issus de services comme les Ponts et Chaussées ou la direction des travaux publics de la province de Languedoc (séries C, J) : élaborés par des cartographes "professionnels", ils sont en général précis, soignés, de belle facture et parfois même d'une beauté remarquable.

Le système métrique décimal que nous utilisons aujourd'hui n'existe pas sous l'Ancien Régime. C'est l'Assemblée, d'après la proposition de l'Académie des sciences, qui fixe la mesure du mètre le 30 mars 1791. Jusqu'en 1791, on utilise donc d'autres unités de mesure : lieue, canne, toise, etc. La valeur de base de ces unités peut varier d'un lieu à un autre. D'où un système d'une très grande complexité.

Pour compléter l'étude des cartes et plans conservés aux Archives départementales du Tarn, il convient d'éclaircir en quelques lignes le problème des échelles numériques. Le rapport existant entre une longueur et sa représentation sur la carte peut en effet prendre des formes aussi variées que déroutantes pour le lecteur...

Un point sur le système d'orientation, les signes conventionnels cartographiques et la représentation du relief des plans d'Ancien Régime viendront clore cette partie.

Les échelles numériques

Plans

Les plans ont une échelle supérieure à 1/20.000, par ex. 1/1.000 (qui correspond à l'échelle du cadastre actuel).

On trouvera ci-dessous quelques valeurs rencontrées pour les plans d'Ancien Régime, dans l'ordre croissant :

1 ligne =	0,225 cm
1 pouce =	2,7 cm
1 empan =	23,2 cm
1 pied =	32,5 cm
1 canne = 8 empan =	185,6 cm
1 toise =	194,9 cm

Pour arpenter les terres, les mesures utilisées sont la perche et la canne, elles-mêmes divisées en pans ou empan. La canne comprend toujours 8 pans, mais sa longueur n'est pas la même d'un bout de l'Albigeois à l'autre⁶. Pour le territoire actuel du département, on ne dénombre pas moins de 11 cannes différentes :

Vraie de Montpellier :	198,7 cm
Supposée de Montpellier :	200,3 cm
Vraie de Toulouse :	179,6 cm
Supposée de Toulouse :	180,4 cm
D'Albi :	178,6 cm
De Castres :	180 cm
De Lautrec :	181 cm
De Brassac :	194,4 cm
De Graulhet :	176,8 cm
De Montauban :	184 cm
De Villemur :	182,2 cm

Cartes

Les cartes ont une échelle inférieure à 1/20.000, par ex. 1/125.000 (qui correspond à la carte IGN du département du Tarn). L'échelle des cartes anciennes s'exprime en pas

(6) Pour davantage de détails sur ce point, on pourra utilement se reporter à l'introduction de l'inventaire *Compoix et cadastres du Tarn (XIV^e - XIX^e siècle) : étude et catalogue, accompagné d'un tableau des anciennes mesures agraires*, 1992, p. 75 et suivantes.

géométriques ou, le plus souvent, en lieues. Là encore, il existe plusieurs lieues différentes dont voici les valeurs principales :

1 pas géométrique =	162 cm
1 lieue de 15 au degré =	740.600 cm c'est la valeur de la lieue d'Allemagne.
1 lieue de 19 au degré =	584.900 cm c'est la valeur de la lieue commune de Guyenne, de la lieue commune de Languedoc et de la lieue commune de Provence.
1 lieue de 20 au degré =	555.600 cm c'est la valeur d'une lieue d'une heure de chemin, d'une lieue marine et d'une grande lieue de France.
1 lieue de 25 au degré =	444.600 cm c'est la valeur de la lieue de France et de la lieue commune ou moyenne de France

Quelques autres lieues ont des valeurs spécifiques :

1 lieue de Bretagne =	458.100 cm
1 lieue d'Espagne =	634.900 cm
1 lieue de Castille de 15 varas ⁷ =	424.000 cm
1 lieue d'Italie de 60 au degré =	185.000 cm
1 lieue de Piémont de 42 au degré =	225.000 cm

Calcul des échelles

Si 27,8 cm représentent sur la carte 5 lieues de 20 au degré, l'échelle se calcule selon la formule suivante :

$$E = (555.600 \times 5) / 27,8 = 99.928,05, \text{ soit une échelle de } 1/100.000$$

(7) 1 varas = 84,8 cm.

Le système d'orientation

En premier lieu, il faut avoir à l'esprit le fait que dans la cartographie ancienne, le nord ne se trouve pas systématiquement en haut de la feuille : la carte de la notice 906, levée à la fin du XVIII^e siècle, où figurent les villages de Saint-Amans-de-Lavaur (Saint-Amans-Soult) au-dessus du Thoré et Saint-Amans-de-Castres (Saint-Amans-Valtoret) sous le Thoré, surprend au premier abord parce qu'on s'attend exactement à l'inverse. C'est simplement que, sur cette carte non orientée, le sud se trouve en haut de la feuille, contrairement à la convention contemporaine qui place toujours le nord géographique en haut d'une carte.

Par ailleurs, lorsqu'une carte ou un plan est orienté(e) – ce n'est pas toujours le cas –, le système d'orientation peut prendre différentes formes, plus ou moins élaborées. Une simple croix avec une fleur de lys à l'une des extrémités peut servir à indiquer le nord. Les points cardinaux, avec leurs dénominations anciennes sont également utilisés : levant (ou parfois orient) pour l'est, côté de l'horizon où le soleil se lève ; couchant, occident ou ponant pour l'ouest, côté de l'horizon où le soleil se couche. Ainsi, le registre de reconnaissances pour l'église Sainte-Martianne d'Albi au folio 5 oriente les plans de fiefs avec les mentions "levant" sur la gauche de la feuille et "couchant" sur la droite (notice 16). Le midi évoque naturellement le sud. Le septentrion désigne stricto sensu la constellation de la Petite Ourse, donc le nord puisque l'étoile polaire située au bout de la "queue" de cette constellation marque le pôle nord céleste ; le septentrion est très fréquemment utilisé pour orienter les parcelles de terre, par exemple dans le registre d'arpentement des fiefs de l'hôpital d'Albi (notice 13).

Les vents dominants peuvent aussi servir à orienter une carte. Ils sont fréquemment utilisés dans la description rédigée des lieux : l'aquilon désigne le nord ; le cers, vent violent du Bas Languedoc, désigne l'ouest ; l'*anta* ou autan, qui souffle en provenance du sud-est, indique l'est. Dans la vue à vol d'oiseau des fortifications et de l'abbaye Saint-Michel de Gaillac (notice 233), deux têtes

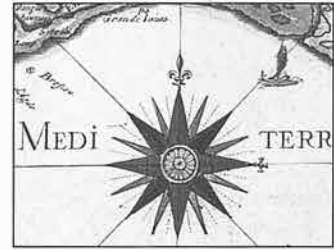


Notice 233, vent d'est

joufflues en train de souffler symbolisent les vents d'est et d'ouest. La forme la plus évoluée d'orientation utilise également les vents : la rose des vents, étoile à 32 divisions (aires du vent), donne les points cardinaux et collatéraux. Elle est représentée le plus souvent sur le cadran d'une boussole. Plusieurs roses des vents sont signalées dans le

catalogue : citons par exemple celle, superbe, qui figure sur l'étrange carte du Languedoc de 1634 attribuée à Tassin (notice 928) ou celles plus modestes, ornées d'une fleur de lys, des plans terriers de Puylaurens du XVIII^e siècle (notices 457 à 479).

Notice 928,
rose des vents












Les signes conventionnels

Pour beaucoup de cartes anciennes, la "légende" est inexistante. Pour arriver à placer sur une carte le maximum de renseignements sans pour autant nuire à la facilité de lecture, les géographes emploient des signes conventionnels peu encombrants et représentatifs de l'idée à énoncer. Les cartographes français se préoccupent essentiellement de géographie administrative et conçoivent toute une série de signes pour représenter qualités, prérogatives et juridictions séculières ou religieuses.

L'exploitation d'une carte passe automatiquement par le problème de la compréhension de ces signes. Soit ce dernier s'adresse à l'esprit en rappelant par sa forme l'objet qu'il symbolise et il est dit idéographique, soit il éveille des sensations visuelles qui deviennent des perceptions auxquelles on attribue conventionnellement des signifiants et il est dit sensoriel. Pour la période qui nous intéresse, seul le signe idéographique est employé.

Les cartes de Cassini ont particulièrement développé l'utilisation des signes idéographiques. Nous avons cru bon de proposer ici une planche récapitulative des principaux symboles et abréviations utilisés sur ces cartes. Nombreux, complexes dans leurs variations, allant jusqu'à distinguer par exemple un moulin à vent en pierre d'un moulin à vent en bois, ils apportent une multitude d'informations pour compléter les données purement cartographiques :

- explication des caractères géographiques (ville, bourg),
- signes conventionnels des routes naturelles ou projetées,
- signes ecclésiastiques (paroisse, église, abbaye, etc.).

	Ville			Hameau sans église
	Bourg			Maison, justice
	Paroisse			Paroisse avec château



Bourg avec château



Abbaye d'hommes



Gentilhommière



Prieuré



Tour



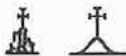
Chapelle



Vacherie



Moulins à eau



Commanderie



Moulin à vent en bois



Abbaye de filles



Moulin à vent en pierre



Hachures pour les
côteaux et montagnes



Ruisseau



Vignes



Rivière



Forêt ou bois

Deux traits parallèles :
(intervalle grisé pour une route pavée)



Montagne



Route de communication



Ponts (et ville)



Route non empierrée
bordée d'arbres

Quelques abréviations rencontrées sur les cartes

Ann	Annexe	Tuil.	Tuilerie
Succ	Succursale	M. ⁱⁿ	Moulin
Comm	Commanderie	Ch. ⁱⁿ	Chemin
AB H. ou F.	Abbaye d'hommes ou de filles	Riv.	Rivière
O.S.A.	Ordre de Saint-Augustin	R.	Ruisseau
O.S.B.	Ordre de Saint-Benoît	Ecl.	Écluse
O.C.	Ordre de Cîteaux	F.le	Feuille
O.P.	Ordre des Prémontrés	V.rie	Vacherie
O.G.	Ordre de Grammont	G.ge	Grange
P. ^{ré}	Prieuré	M.	Méridienne
Chat.	Château	P.	Perpendiculaire

La représentation du relief

Jusqu'à la fin du XVII^e siècle, le relief est représenté en cartographie par une description imagée du paysage avec des aplats de couleur ocre et des dessins schématiques d'arbres et de végétation (voir par exemple le plan d'Albi du XIV^e siècle, où la végétation est évoquée de façon très imagée avec notamment des herbes et fleurs aux dimensions aussi imposantes que les arbres et les quelques bâtiments représentés, notice 1). Les cartes manuscrites médiévales avaient en effet livré aux cartographes modernes deux modes d'expression : le premier consistait à couvrir d'une tache ocre sépia la zone montagneuse, le second à mettre à sa place des profils symboliques à dents de scie ou crête de coq. Les cartes gravées sur bois suivront cette double tradition en couvrant dans le premier cas la zone montagneuse de points courants ou, dans le second, traduisant l'ombre par de grossières hachures. Le plan de la ville de Puylaurens du début du XVIII^e siècle utilise cette technique des hachures pour symboliser le relief (notice 454). Cette technique perdure jusqu'à la fin du XVIII^e siècle comme en témoigne par exemple le plan du chemin d'Albi à la Barrière levé entre 1776 et 1779 (notice 625).

Entre le XVI^e et le XVII^e siècle, avec la gravure sur cuivre, le relief est traité conventionnellement par alignement de taupinières, parfois rehaussées de touches de couleur ocre, qui ne donnent en réalité aucune idée de la surface, de la hauteur ou de la pente d'une montagne. On trouve une illustration de ce mode de figuration du relief en 1638 sur la carte du gouvernement de Réalmont de Tassin (notice 519) ou encore en 1683 dans la carte du diocèse de Lavaur de Jean Trinquier (notice 876). Au XVII^e siècle, les progrès de l'orographie s'affirment dans les cartes de guerre topographiques. Le relief est ici dessiné en silhouette, défini d'après une convention de perspective cavalière, comme sur le plan des fortifications de Roquecourbe, où apparaît en partie haute une impressionnante butte longitudinale dans le méandre de l'Agout (notice 525).

Elles ont cependant le défaut de ne montrer qu'un côté du mouvement du sol, et de masquer les plans éloignés par les premiers plans. L'évolution qui conduit les ingénieurs militaires à lever des plans de places fortes, amène à représenter le terrain selon sa projection horizontale. Cette technique ne peut cependant être utilisée que pour des régions au faible relief, et un compromis entre projection cavalière et horizontale est alors nécessaire pour les paysages plus accentués, par exemple pour la carte du gouvernement de Castres (notice 114).

La carte de Cassini (notices 954 à 965) renonce à cette perspective cavalière et rapproche la définition du terrain de la projection horizontale. Les mouvements se modèlent à l'aide de hachures d'autant plus épaisses que la pente est forte. Il est évident que, dans la plupart des cas, les ingénieurs et graveurs renoncèrent à décrire convenablement le relief. Cassini en avait à ce titre fait lui-même l'aveu en ne prétendant pas faire de la topographie : "... pour la topographie qui offre la description détaillée et scrupuleuse de la confirmation du terrain et du contour exact des vallées, des montagnes, des coteaux... c'est une partie de la géographie tellement étendue, si minutieuse, si longue et si coûteuse dans l'exécution qu'elle ne peut être entreprise dans une carte générale". Les courbes de niveau, précises et justes, ne furent utilisées pendant très longtemps que pour l'étude des fonds marins afin de garantir la sécurité aux navires longeant les côtes. C'est en 1782 que Carla, dans *Expression des nivellements*, transpose ce système aux cartes terrestres. Le manque de méthode des levées ne permet cependant pas l'exploitation d'un tel procédé, et il faudra attendre encore quelques décennies pour qu'il aboutisse.



Projection horizontale
et cavalière
(Tassin, XVII^e siècle)



Taupinière
(Tassin, XVII^e siècle)



Perspective cavalière
(Tassin, XVII^e siècle)



Taupinière
(Trinquier, 1683)

Les cartes et plans constituent une des richesses incontournables des Archives départementales. Utiles aux spécialistes de la topographie des villes et des campagnes, ils peuvent servir également aux archéologues, historiens, généalogistes et à tous ceux qui étudient le passé. Connaître son terroir, sa ville, passe automatiquement par la vision et l'appréhension que pouvaient en avoir nos prédécesseurs.

Trois à six siècles nous séparent désormais de l'époque où ces plans ont été élaborés. Les cartes et plans d'Ancien Régime décrits dans ce catalogue ont été réalisés à des fins essentiellement fiscales, judiciaires ou pour l'aménagement du territoire et du réseau routier ; ce qui ne les empêche pas, parfois, d'être particulièrement beaux. Ils ont eu la chance de traverser la rugueuse épreuve du temps, avec plus ou moins de bonheur, et nous offrent l'image d'un espace familier, qui nous semble tantôt encore proche et tangible, tantôt très différent de notre perception contemporaine. Dans bien des cas, il ressort de ces heures patientes de dessin à la plume, au lavis ou au burin que le réalisme n'existe pas en matière de cartographie. Ces documents témoignent de l'impérieuse nécessité éprouvée sous l'Ancien Régime, tout comme aujourd'hui, de mettre à plat, au propre comme au figuré, un espace qui se présente à nous en trois dimensions, et aussi de ce qu'a pu être la mentalité géographique des générations de cartographes de tout poil qui ont œuvré par le passé pour nous livrer ces trésors.

Jean-Véran BRACHAT
Sophie IZAC-IMBERT

Orientation bibliographique

*Pour les ouvrages disponibles aux Archives départementales du Tarn,
la cote est indiquée entre parenthèses à la fin de la notice.*

Ouvrages généraux sur la cartographie et les plans anciens.

Archives nationales, *Espace français*, catalogue de l'exposition, 1988, 192 p. (BIB 8 AD 625).

AUJAC (Germaine), *Claude Ptolémée, astronome, astrologue, géographe. Connaissance et représentation du monde habité*, Paris, Éd. du CTHS, 1993.

BOUSQUET-BRESSOLIER (Catherine), *L'œil du cartographe et la représentation cartographique du Moyen-Âge à nos jours*, Paris, Éd. du CTHS, 1995.

BROUZENG (Paul), DEBARRAT (Suzanne), *Sur les traces des Cassini : astronomes et observatoires du sud de la France*, Paris, Éd. du CTHS, 2001.

Conseil général des Yvelines, *Trésor d'archives : cartes et plans, XVII^e et XVIII^e siècles*, Paris, Archives nationales, 1988 (BIB 4 AD 1337).

CUENIN (René), *Cartographie générale*, tome I : *Notions générales et principes d'élaboration*, Paris, Éd. Eyrolles éditeur, 1972.

DAINVILLE (François de), *Le langage des géographes*, Paris, Picard, 1964, 384 p. (BIB A 1671).

DAINVILLE (François de), *Les cartes anciennes du Languedoc, XVI^e-XVIII^e siècle*, Montpellier, Société languedocienne de Géographie, 1961.

JACOB (Christian), *L'empire des cartes : approche théorique de la cartographie à travers l'histoire*, Paris, Albin Michel, 1993.

JACOB (Christian), "Histoire de la cartographie", in P. Vidal-Naquet et J. Bertin, *Histoire de l'humanité*, Paris, Hachette, 1992.

JOLY (Fernand), *La cartographie*, PUF, coll. Que sais- je ?, 1999.

LE FUR (Anne), *La cartographie*, Paris, Armand Colin, 2000.

LEMAÎTRE (Alain J.), "La carte de Cassini : la représentation cartographique au XVIII^e siècle", in *Revue Mabillon*, 1927-1928 (PER 827).

MARGOT-DUCLOT (Jean-Luc), *La France à l'échelle : histoire de la cartographie*, Paris, Solar, 1978, 198 p. (BIB A 2498).

KISH (George), *La carte, image des civilisations*, Paris, Seuil, 1980.

NICOLET (Claude), *L'inventaire du Monde : géographie et politique aux origines de l'Empire romain*, Paris, Fayard, 1988.

PELLETIER (Monique), *Couleurs de la Terre : des mappemondes médiévales aux images satellitaires*, Paris, Seuil/Bibliothèque nationale de France, 1998.

PELLETIER (Monique), *Les cartes des Cassini : la science au service de l'État et des régions*, Paris, Éd. du CTHS, 2002, 338 p. (BIB A 3818).

PELLETIER (Monique), OZANNE (Henriette), *Portraits de la France : les cartes témoins de l'histoire*, Paris, Hachette, 1995.

RANDLES (W.G.L.), *De la terre plate au globe terrestre : une mutation épistémologique rapide, 1480-1520*, Paris, Armand Colin, 1980.

Cartographie militaire

Archives départementales du Cher, *Portefeuilles de plans : projets et dessins d'ingénieurs militaires en Europe du XVI^e au XIX^e siècle*, Actes du colloque international de Saint-Amand-de-Montrond, Conseil général du Cher, 2001, 204 p. (BIB 4 AD 1370).

BLANCHARD (Anne), *Les ingénieurs du Roy de Louis XIV à Louis XV*, Montpellier, 1979 (BIB ALPHA 254).

ORGEIX (Émile d'), *Plans de fortifications et de batailles : catalogue de la collection Auclair, 1677-1779*, Bourges, Conseil général du Cher, 2000, 80 p. (BIB 8 AD 1116).

Urbanisme et ouvrages de toponymie

BRUNEL (Ghislain), GUYOT-JEANNIN (Olivier) et MORICEAU (Jean-Marc) dir., *Terriers et plans terriers du XIII^e au XVIII^e siècle*, actes du colloque de Paris (23-25 septembre 1998), Rennes, Presses universitaires de Rennes ; Paris, Champion ; Genève, Droz, 464 p. (BIB A 3772).

LAVEDAN (Pierre), HUGUENEY (Jeanne), HENRAT (Philippe), *L'urbanisme à l'époque moderne, XVI^e-XVIII^e siècle*, Paris, 1982.

NOËL (Alain), *Les lieux-dits, essai d'archéologie verbale : la forêt d'Othe à l'âge moderne*, Paris, éd. Honoré Champion, collection Bibliothèque d'histoire moderne et contemporaine, Paris, 2002.

Ponts et Chaussées

CAVAILLÈS (Henri), *La route française, son histoire, sa fonction*, Paris, A. Colin, 1946.

PETOT (Jean), *Histoire de l'administration des Ponts et Chaussées, 1599-1815*, Paris, 1958.

VIGNON (E.J.), *Étude historique sur l'administration des voies publiques en France aux XVII^e et XVIII^e siècles*, Paris, 1862-1880.

Ouvrages spécifiques au Tarn

BESSERY (Théodose), "Un plan de la ville et des environs de Lavaur", dans *Revue du Tarn*, n° 28, 1911, p. 129-139 (6 PER US 29).

CARAVEN-CACHIN (Alfred), *Bulletin de la commission des Antiquités de la ville de Castres*, 3^e année, 1879-1880.

COMBES (Anacharsis), *Connaissances locales à l'usage des écoles du Pays castrais*, 1836 (BIB C 68 et 69).

Conseil général du Tarn et Scène nationale de l'Albigeois, *À dos d'âne et toujours dans le bon sens : ponts et viaducs du Tarn*, Albi, 1994, 96 p. (BIB C 3320 / 12).

GRESLÉ-BOUIGNOL (Maurice), *Les plans de villes et de villages notables du département du Tarn*, Albi, Archives départementales du Tarn, 1973, 140 p. (BIB C 2412 / 4).

GRILLOU (Étienne), "Histoire de Castres et de ses rues", dans *Revue du Tarn*, n° 6, 1957, p. 81-133 (6 PER US 44).

NÈGRE (abbé E.), *Les noms de lieux du Tarn*, Paris, 1959, 94 p. (BIB B 1836).

PITIÉ (André), BRIEUSSEL (colonel), "Les fortifications de Castres d'après Tassin", dans *Revue du Tarn*, 1936, p. 80-86 (6 PER US 34).

POITEVIN (Maurice de), *Essai de bibliographie critique sur les villes de Castres et Mazamet*, 1964 (BIB MS 24).

PORTAL (Charles), *Le Tarn au XIX^e siècle*, Albi, 1912 (7 US 159 et BIB C 213).

PUECH-MILHAU (M.-L.), "Vieux plans de Castres", dans *Revue du Tarn*, 1937, p. 374-375 (6 PER US 35).

RASCOL (Pierre), *Étude géographique*, Albi, H. Basuyau et C^{ie}, 1933 (7 US 11 et BIB C 311).

ROMAND (Virginie), *Plan de Vielmur de 1613 réalisé d'après les transcriptions du compoix*, Vielmur, 1997 (BIB C 3386).

ROSSIGNOL (Élie-A.), "Quatre plans : Montans et Gaillac", dans *Revue du Tarn*, n°22, 1905, p. 31-38 (6 PER US 23).

VIALA (Gui), *Toponymie des rues de Castres*, Castres, Société culturelle du Pays castrais, 2004 (BIB C 3569).

Sources complémentaires

Centre historique des Archives nationales (CHAN)

CP F 14 / 8443 à 8507

Atlas de Trudaine : plans de routes dessinés sous la direction de Trudaine et Perronnet (1745-1780), 62 volumes. Généralité de Toulouse.

N III Tarn 5 “Partie du cours d'eau de l'Aveyron, depuis la forest de la Grésigne jusqu'à son embouchure dans le Tarn”, [XVIII^e siècle].

N II Tarn 2/1-12

11 plans et notice énumérant les distances pour le “Projet de canalisation de la Verre”, [XVIII^e siècle].

N III Tarn 6 “Plan géométrique de tous les biens que relèvent de la directe de Sa Majesté dans le consulat de Blaye-en-Albigeois”, 1755.

N III Tarn 4 “Figure d'arpentement du enclos de la terre et baronie de Vénès appelé la Rouquette Pechventous, Barthegrimail et Trouilleyron, paroisse de Vénès...”, 1727.

N III Tarn 3 “Plan a veue figurée de la metterie de Pouzague et de l'église de Saint-Laurans...”, 1727.

N II Tarn 1 “Plan général du château d'Ambres et de ses environs”, [XVIII^e siècle].

N III Tarn 1/1-3

[3 plans de l'abbaye de Sorèze], [XVII^e siècle].

N III Tarn 2/1-11

[11 plans de l'abbaye de Sorèze], [XVII^e siècle].

N III Tarn 12/1-2

[Plan et légendes du collège de Sorèze], [fin XVIII^e siècle].

Archives départementales du Tarn

Ponts et cours d'eau

- C 77 Rapport sur les travaux du canal des deux mers, 1672-1673.
- C 1049 Procès-verbal de délibération pour la levée des plans de tous les ponts du diocèse, 1769-1789.
- C 1155 Pièces relatives à la levée des plans de tous les ponts du diocèse, 1619-1784.
- 1 J 618/1 “Recueil contenant les noms des communautés de ce diocèse [Albi] et des ponts qui y sont construits, ainsi que les noms des rivières, ruisseaux et des chemins qui ont occasionné leur construction, avec des notes relatives au nombre et au diamètre des arches dont ces ponts sont constitués et à leur état actuel”, 1777.
- BIB C 345 BOURROUL, ingénieur géographe du Roi, *Projet de navigation des rivières de la Vere et du Tarn dans le diocèse d'Alby en Languedoc*, Paris, 1752 : [projet d'une écluse], 38 x 24, “Carte particulière de partie du cours des rivières de Garonne, du Tarn, de l'Aveiron et de la Vere, dans le diocèse d'Alby en Languedoc”, 49 x 60.

La sous-série 2 S 3, consacrée aux ponts, est susceptible de comporter quelques plans datant du XVIII^e s. (pour plus d'information, consulter l'ouvrage *À dos d'âne et toujours dans le bon sens*, mentionné en bibliographie), dont :

- 2 S 3/ 4 [Projet d'élargissement du pont-vieux d'Albi et sa rénovation en néo-classique], sans date [début XVIII^e s.].
- 2 S 3/ 24 [Plans et dossiers relatifs à la reconstruction du pont de Lavaur], 1772-1786.

Cartes de Languedoc et de diocèses

- C 57 et C 59 Gratification au géographe Cavalier, pour sa carte du Languedoc, 1612-1614.
- C 63 Commission pour vérifier les cartes de Cavalier, 1642-1647.

- C 104** Crédits pour faire graver la carte du Languedoc dressée par Filhol, professeur d'hydrographie à Agde, 1724-1725.
- C 106 à 112, C 114 à 116, C 118, C 120, C 122**
Vote des fonds pour l'*Histoire du Languedoc* et pour la carte de la province par diocèses, 1728-1729.
- C 151** Rédaction d'une carte générale de la province ayant pour objet la connaissance des chemins, 1783.
- C 155** Carte routière du Languedoc, 1787-1788.
- 145 EDT II 4** Circulaire relative à la levée d'une carte de la province, 1788.
- BIB C 733/1-3** VAISSÈTE (Dom Joseph), bénédictin, et ROBERT, géographe du Roy, *Géographie historique, ecclésiastique et civile ou description de toutes les parties du globe terrestre, enrichie de cartes géographiques*, 1755.
- BIB B 3/1 à 10** (1840) et **6 US 1 à 16** (1842-1904)
Rééditions de l'*Histoire générale de Languedoc*.
- BIB BB 13** DEVIC (Fr. Claude), VAISSÈTE (Fr. Joseph), *Histoire générale de Languedoc* [en 5 volumes], Paris, 1730. Illustré de nombreuses planches de cartes, profils de ponts... Plusieurs cartes de gouvernements dont "Gouvernement général du Languedoc" 1748, 16 x 20 au tome 3.

Carte de France dite de Cassini

- B 314** Procédure criminelle contre les auteurs de "l'assassinat" de Pierre Lalande, ingénieur géographe du roi, chargé de lever la carte des provinces, 1774.
- 32 J 102** "Châteaux ou maisons signalés sur la carte de Cassini", dans "Notes historiques sur l'Albigeois", par Louis de Combettes-Labourelie, volume manuscrit [milieu du XIX^e s.], p. 185 à 235. Liste des châteaux et maisons bourgeoises par canton. Quelques annotations (historique, nom des propriétaires, description).

Divers : Europe, monde et guerre

BIB C 736/7, 11 et 12

RAPIN de THOYRAS (Paul), *Histoire de l'Angleterre*, La Haye, 1727, avec trois cartes se rapportant au royaume d'Angleterre et à ses possessions.

BIB AA 35



LA RIVIÈRE (Claude), *Les Etats, Empires, Royaumes, et principautez du Monde*, Lyon, 1659 : quelques cartes insérées dans le volume dont une Carte de l'Europe et une carte des Amériques : "America noviter delineata".

BIB C 1240/1 et 2

PUYSÉGUR (Maréchal de), *Art de la Guerre*, 1749, 2 tomes avec nombreuses cartes et plans de batailles.

Médiathèque Paul Amalric

Le fonds Rochegude

Ce fonds a fait l'objet d'une exposition en 1996 (cf. "La bibliothèque d'un voyageur"). Il contient une vingtaine de documents figurés et des cartes marines non cotés (pour plus d'information, consulter le catalogue de la bibliothèque Rochegude à l'article 107), dont notamment :

[Globe Céleste].

Wilhem Janszoon Blaeu, 1603.

diam. 337 mm.

"Carte réduite de l'océan occidental".

Jacques Nicolas Bellin, 1757.

61 x 94.

"Plan du détroit [de Gibraltar] avec les différents cours des marées qui y règnent".

Non signé, fin XVIII^e siècle.

42 x 60.

"Plan des terres australes, côte parcourue par le vaisseau du roy Le Rolland, La Frégate, L'Oiseau et La Dauphine".

Vers 1774.

32 x 42.

MS 29



Recueil de différents textes du VII^e-VIII^e siècle, essentiellement religieux et provenant du chapitre d'Albi, et comprenant p. 487 une mappemonde datant du milieu du VIII^e siècle. Cette carte, très schématique et considérée comme la plus ancienne représentation du monde, témoigne de la décadence de la cartographie du haut Moyen Âge. Les terres y sont traitées en blanc et les mers en vert.

En dehors du fonds Rochegude, la médiathèque Paul Amalric possède, comme les Archives départementales, de nombreuses cartes des diocèses ainsi que quelques plans de ville dont le plan manuscrit et en couleur de la ville d'Albi par l'ingénieur Laroche et datant de 1776.

Archives du canal du Midi

“Carte routière générale de la Province du Languedoc, par Berthault”, 1789 (imprimée).

“Carte routière des sénéchaussées de Toulouse et de Carcassonne, 1789, avec la division en départemens, gravée en 1791”.
Carte imprimée.

“Plan géométrique de la rigolle, faite de l'invention de Monsieur Riquet pour conduire les rivières de la montagne noire au point de partage afin de montrer la possibilité de la communication des mers par Garonne et Aude en Languedoc, 1666, par François Andréossy”.
Copie manuscrite réalisée le 15 floréal an XIII d'après l'original.

Atlas des rigoles qui fournissent l'eau au canal du Languedoc, vers 1770.

7 planches manuscrites, aquarellées.

“Carte des rigoles qui fournissent l'eau au canal des mers”, vers 1770.
Échelle de 5 lignes pour 100 toises, manuscrite.
Cette carte est préparatoire à celle de 1771.

“Carte des rivières, ruisseaux et rigolles qui fournissent l'eau au canal de communication des mers en Languedoc, levée et gravée par ordre et aux frais des Etats Généraux de ladite province, président en iceux Monseigneur Arthur Richard Dillon Archevêque et Primat de Narbonne ”, 1771.

Échelle de 5 lignes pour 100 toises, imprimée.

Thèmes en rapport avec le canal

- Fa 354-06** “Visitte et brouillon fait du lit de la rivière d'Agoust et de celle du Tarn, au mois d'Aoust 1670”.
Mémoire manuscrit comportant le dessin des cours d'eau.
- Fa 351-31 à 351-37** “Navigation de l'Agout, plans d'ouvrages en charpente”, XVIII^e siècle.
8 plans manuscrits.
- Fa 402-03 à 402-06** “Cartes du bassin de St Fériel”, 1769.
Cartes manuscrites.
- Fa 416-03** “Profil du réservoir projeté à Cals”, début du XVIII^e siècle.
Plan manuscrit.
Le réservoir de Cals, sur l'Alzau, mis en eau en 2000, est pour moitié sur le département du Tarn.
- Fa 416-04** “Carte d'une partie de la Montagne noire où l'on voit le projet du réservoir de Cals”, XVIII^e siècle.
Carte manuscrite.
- Fa 416-05** “Carte du courant de la rivière d'Alzau depuis la fonderie jusqu'au moulin de Cals”, XVIII^e siècle.
Carte manuscrite.
- Fa 485-03** “Plan, profil et élévations de la voutte d'Escamaze, sous laquelle passe les eaux qui vont se jeter dans le réservoir de St Fériel, levé sur les lieux par le Chevallier de Germain le 5 mai 1731”.
Plan manuscrit, aquarellé et armorié.
Il s'agit de la voûte dite Vauban, au Cammazes.

Documents étrangers à l'administration du canal et relatifs à des projets routiers

“Profil du Chemin passant par la Molière entre Rigautou et les Alberts pour la route de Castres à St Pons”, XVIII^e siècle. “Carte d'une partie de la plaine de Mazamet depuis Rigautou jusqu'au Alberts où sont tracés deux projets de chemin l'un passant au clot de Bardou et l'autre auprès de la Molière, octobre 1778, Sénéchaussée de Carcassonne”.

“Plan du pont de Saint Projet auprès de Graulhet”, XVIII^e siècle.
3 documents : plan, coupe, élévation.

“Plan du pont de Lezere au chemin de Castres à Brassac, août 1778”.

“Plan et profil de l'avenue du grand chemin de St Pons à Castres par la porte de Villegoudou près le jeu de mail, Sénéchaussée [de Carcassonne]”, XVIII^e siècle.

“Profil pour les avenues de Graulhet aux environs du ruisseau de St Projet”, XVIII^e siècle.
Plan signé *ne varietur* par l'évêque de Castres.

“Premier projet du pont de Gassales sur la rivière d'Adou avec des yeux de pont sur le modèle du 1^{er} projet du pont de Gignac, décembre 1777”.

Archives communales non déposées

Archives communales de Castres

- 38 Fi 1 “Plan des fortifications de la ville de Castres en 1629 ” - J.-Baptiste Deltit fecit. Échelle de 200 cannes [pour 100,5 mm] - [s.n.], [s.l.], [début du XIX^e siècle]. 1 feuille en couleur - 506 x 408 (Paysage). Cote liée à II 11.
- 38 Fi 2 “Plan et élévation de la ville de Castres. Fait par J.-F. Marturé fils aîné, élève du sieur Dauphin, professeur de l'académie de dessein de cette ville. 1788. Ce plan a été copié d'après celui qui fut levé en 1674 par Samuel Picard, marchand de la dite ville”. - [s.l.], [s.n.], 1788. 1 feuille noir et blanc. 475 x 376 (paysage). Cote liée à II 11.
- 38 Fi 12 “Plan de la ville et des faubourgs de Castres”. - [s.l.], [s.n.], [milieu du XVIII^e siècle]. 1 feuille en noir et blanc. 353 x 278. Cote liée à II 11.
- 38 Fi 16 “Plan figuratif de la ville de Castres et de ses faubourgs [par] J.-F. Marturé fils fecit”. - [s.l.], [s.n.], [1789]. 1 feuille en couleur. 638 x 522. Cote liée à II 11.

- 38 Fi 60** “Plan intérieur de la Chartreuse de Saix avec ses divisions”, par dom Chatard, légende en latin, orienté, huitante cannes, 520 x 380. - [s.d., XVII^e siècle].
- II 11** “Figure du plan ou aire de tout tènement (de la Chartreuse)... 1650... par Jean-Jacques de la Pierre, bourgeois de la dite ville, assisté de M^e Jaques Borel, mathématicien dudit Castres”, 200 x 200.
- II 14** “Registre contenant des plans parcellaires de la campagne et des faubourgs de Castres”, 52 plans levés à l'encre, non signés, non orientés, sans échelle, [s.d., antérieurs à la Révolution].

Archives communales de Graulhet

- GG 40** Plan de l'hôpital, XVIII^e siècle et plan d'adaptation du moulon de l'hôpital, 1782.
- GG 26** 4 plans d'après des reconnaissances, XVIII^e siècle.

Archives communales de Lavaur

- CC 3** Plans d'adaptation sur le cadastre de Lavaur de l'année 1508, XVIII^e siècle.

Archives communales de Lombers

- DD 1** Plan d'un projet de redressement du ruisseau d'Assou dans le consulat de Lombers, XVIII^e s.

Archives communales de Mazamet

4 planches de bornage de la Montagne noire, établies en 1664 par Pech, arpenteur, avec représentation des bornes, métairies, ruisseaux et rivières.

Pl. 1 : hameaux des Vaissières Bas et Hauts.

Pl. 2 : hameau du Fraysse et de la rivière d'Arnette.

Pl. 3 : Col del tap, le Bousquet et Esclairac.

Pl. 4 : village de Saint-Amans et les limites vers le consulat du Bousquet, Sauveterre, Lespinassière, Camp long, Pradelles, Nore et Mazamet.

Archives communales de Puylaurens

DD 1 Plan de la ville de Puylaurens, 1754-1756, 1 rouleau 2 x 2 m, presque effacé.

Archives communales de Rabastens

II 13 Terrier d'arpentement contenant les confronts généraux des fiefs de la terre de Lasclottes, les plans, la division et répartition des censives auxquelles ils sont soumis, les noms de tous les tenanciers, les confronts des pièces particulières et la cote des censives, par Plantier, feudiste, 1763, 419 feuillets.

II 14 Terrier d'arpentement et plans des fiefs cédés par M. de Tauriac à M. de Monteils, situés dans les terres de Salvagnac et Lasclottes, par Plantier, 1763, 259 feuillets.

Archives communales de Saïx

CC 99 Plan et description des propriétés de Saïx, avec historique, 1696.

Catalogue

Communes

Aiguefonde

Voir notice n° 775.

Albi

1 4 EDT II 5

“La carta pentha et vehuta de la senhoria dalby depart dessa lo pont et fazen division am pueg gozo et autres partz”.

Non signé, non orienté, sans échelle.

Vue à vol d'oiseau des environs d'Albi, depuis la porte de Verdusse et le pont de Séoux (à droite), jusqu'à l'église San Ginieys (Saint-Genest), et au château de Puygouzon (à gauche), dressée à l'occasion d'un litige entre l'évêque d'Albi et le seigneur de Puygouzon au sujet des limites des deux communautés.

Représentation très approximative des chemins et ruisseaux. Aspect de la porte de Verdusse et de la muraille crénelée. Quelques noms portés directement sur la carte en langue d'oc. Le paysage est traité de façon très imagée avec la représentation de quelques arbres et autres plantes.

Peinture sur peau de parchemin.

71 x 86.

[vers 1314]



Détail : porte de Verdusse
et pont de Séoux

2 1 HDT 68

“Figure des [] départements [découpage] des fiefs appartenants à l'hôpital [Saint-Antoine]”.

Non signé, orienté, sans échelle.

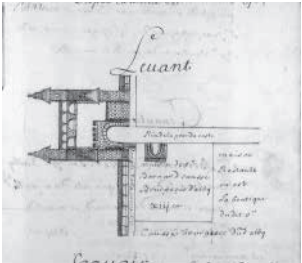
Il est difficile d'identifier les lieux représentés sur le plan. Néanmoins, les lausimes transcrites dans le registre contenant le plan concernent essentiellement la ville et juridiction d'Albi.

Plan à l'encre tiré à main levée.

35 x 26.

[XV^e s.]

Albi (suite)

- 3 **H 350 ***
[Arpentement avec plans pour les biens du couvent des Jacobins d'Albi].
Non signés, orientés, sans échelle.
Plans insérés dans le texte pour des fiefs situés dans les juridictions d'Aussac, Lombers, Siourac, Albi et Lescure. Pour les juridictions d'Albi et Lescure, les fiefs sont aux liendits à Pieulet, sive à Falgairac, la Grape del Loup, Gratte Aureille, al Bondidou, Puy Petit, à Albi rue de la Pélissarié, al Ségalar, Broconier, l'Escapadou, Ronatty sive Valcabrieire, al Cayrel.
Plans levés à l'encre brune.
36 x 24 pour le registre fermé. [vers 1714]
- 4 **1 HDT 37 ***
[Vérification et arpentement des fiefs de l'hôpital Saint-Jacques d'Albi pour les consuls d'Albi et Cestayrols].
Registre signé Huc, plans orientés, sans échelle.
Registre composé de 424 feuillets et d'un répertoire en fin de volume et comportant pour chaque fief un plan de situation avec les confronts. À noter : croquis de la porte du Vigan (p. 61) et du pont vieux (p. 39).
Plans levés à l'encre.
38 x 25. 1720-1721
- 
- Détail : porte du pont vieux (p. 39)
- 5 **1 HDT 96 ***
“Vérification et arpentement des fiefs de la commanderie Saint-Antoine appartenant à l'hôpital Saint-Jacques d'Albi”.
Registre signé Huc, non orienté, sans échelle.
Le registre comporte, à partir du fol. 12 verso, un plan de situation avec les confronts pour chaque fief et à la fin, dans le pli de la dernière de couverture un plan intitulé "figure et plan du fief du masage de la Gorsse avec son item appelé lous ortalz". Les fiefs se trouvent principalement dans la ville et consulat d'Albi, mais aussi dans le consulat de Puygouzon et dans la juridiction du Castelviel. À la fin, table abécédaire des tenanciers. Il s'agit du brouillon du livre intitulé "Huc n° 2", coté 1 HDT 47, dans sa partie relative à la commanderie Saint-Antoine (fol. 1 à 79).
Plan à l'encre.
26 x 19 pour le registre fermé. 1721
- 6 **1 HDT 47 ***
[Vérification et arpentement des fiefs des maladreries Saint-Martin et Sainte-Marie-Madeleine de Lescure et de la commanderie Saint-Antoine, unies à l'hôpital Saint-Jacques].
Registre signé Huc, orientés, sans échelle.
Registre composé de 79 feuillets comportant pour chaque fief un plan de situation avec les confronts.

Albi, notice 6 (suite)

Les fiefs se trouvent essentiellement dans la ville et le consulat d'Albi, mais aussi dans les consulats de Puygouzon et Arthès ou encore dans les juridictions du Castehviel, d'Andouque et Saussenac. Répertoires insérés dans le registre.

Plans levés à l'encre.

39 x 25.

1722

7 **D 27 ***

“Perches des fiefs appartenant à Mrs les prêtres de Saint-Affric d'Albi”.

Non signés, orientés, sans échelle.

Livret cousu avec les différents plans des fiefs situés à Albi aux lieux-dits al Canton de la Bouille, al Pissoulié ou al Sérieyssols, al Sérieyssols sive al Pissoulié, al Sérieyssols sive à la Bouille, à Prat Gaussals, à Estrieysés, al Guo de Lescure, autre fief joignant le précédent al Guo de Lescure, à Gondouse.

Plans levés à l'encre.

25 x 18 pour le livret fermé.

1735

8 **D 27 ***

“Perche des fiefs de Mrs les prêtres obituaires de l'église Saint-Affric dudit Alby”.

Par Cruzel, orientés, sans échelle.

Livret cousu avec les différents plans des fiefs situés à Albi, Cagnac-les-Mines, Lamillarié et Puygouzon aux lieux-dits à la Prade sive al Cun, à Gondouse, à la Ginestarié, au masage du Go, à l'église Notre-Dame de la Drèche avec dessin de l'église, al Dourmidou, al Sérieyssols, Prat Graussal, Ginestarié, Estrieysés, Prat Martel, al Bousquet, al Pissoulié.

Plans levés à l'encre.

37 x 25 pour le livret fermé.

1750



Détail : église Notre-Dame de la Drèche

9 **D 27**

[État des fiefs appartenant aux prêtres obituaires de l'église Saint-Affric, situés à Albi].

Non signé, non orienté, sans échelle.


Plan légendé et nomenclaturé.

Levé à l'encre.

58 x 47.


Sans date

Albi (suite)

- 10 **G 113 ***
“Plans de tous les fiefs du chapitre cathédral d'Albi”.
Par Jordain, feudiste, orientés, sans échelle.
Registre se terminant par trois tables des fiefs, des revenus produits par eux et des emphythéotes. Les fiefs se trouvent à Albi, au Castelviel, et au Séquestre.
Plans pliés ou insérés dans le texte avec nomenclature numérique.
Levés à l'encre et crayon rouge.
40 x 27 pour le registre fermé. [1745-1747]
- 11 **B 412**
[2 plans pour la délimitation de propriétés situées au vignoble de Granval au bout du pont d'Albi].
Signé Cruzel et Bouteilles feudistes, non orienté, échelle commune de 48 perches de 17 chacune.
Plans levés à l'encre, dont un avec rehauts de couleurs.
31 x 41 et 33 x 41. 1747
- 12 **1 HDT 38 ***
[Reconnaissance des fiefs de l'hôpital d'Albi].
Signé Cruzel feudiste, non orienté, sans échelle.
Les fiefs sont situés dans les consulats d'Albi, le Castelviel, Lescure, Arthès, Andouque, Saussenac, Villefranche, Aussac, Fréjairrolles, Saint-Benoît de Frédefont à Lamillarié, le Séquestre, Puygouzon, Castelnau-de-Bonnafous (Castelnau-de-Lévis), la Bastide-Lévy (Labastide-de-Lévis), Montsalvy et Cestayrols.
Registre de 395 feuillets avec répertoire en début de volume et un plan dérelié.
Plans levés à l'encre.
36 x 23 pour le registre fermé et 43 x 34 pour le plan. 1750-1752
- 13 **1 HDT 169***
[Arpentement et vérification des fiefs de l'hôpital d'Albi].
Signés Cruzel, orientés, sans échelle.
Registre composé de 867 feuillets comportant pour chaque fief un plan de situation avec les confronts. 467 fiefs sont répertoriés dans les consulats d'Albi, le Séquestre, Puygouzon, le Castelviel, Castelnau-de-Lévis, Fréjairrolles, Aussac, Saint-Benoît de Frédefont à Lamillarié, Lescure, Arthès, Sainte-Croix, Labastide-de-Lévis, Cestayrols. Nombreux plans illustrés de vues cavalières parfois d'intérêt archéologique.
Plans levés à l'encre.
42 x 27 pour le registre fermé. 1752
- À signaler particulièrement :
- Fol. 1- Puits
 - Fol. 25 - Puits
 -  Fol. 47 - Porte du Vigan, puits, église des Pénitents

Albi, notice 13 (suite)

- Fol. 76 - Porte du Tarn, puits
- Fol. 115 - Calvaire
- Fol. 142 - Écorchoir
- Fol. 149 - Porte de l'hôpital d'Albi, porte de Verdusse, église Saint-Salvy
- Fol. 158 - Maison et fontaine
- Fol. 201 - Collège des Jésuites [Lapérouse]
- Fol. 217 - Lavoir, mouline, couverte, pont [près du Causse]
- Fol. 237 - Pont du Causse, souterrain voûté
- Fol. 249 - Place du Vigan, rue de l'écorchoir
- Fol. 308 - Maison, puits, arbres
- Fol. 390 et 392 - Maisons
- Fol. 409 - Métairie et puits
- Fol. 446 - Pigeonnier
- Fol. 487 - Maison et jardin
- Fol. 530 - Pont
- Fol. 548 - Maisons
- Fol. 551 - Maison
- Fol. 600 - Fontaine du Griffoul du Bout du Pont, maison des Dames de la Visitation, église de la Madeleine
- Fol. 752 - Église de Saint-Dalmaze à Cagnac-les-Mines.



F° 76 (détail)



F° 201 (détail)





F° 47 (détail)

F° 600 (détail)



Albi (suite)

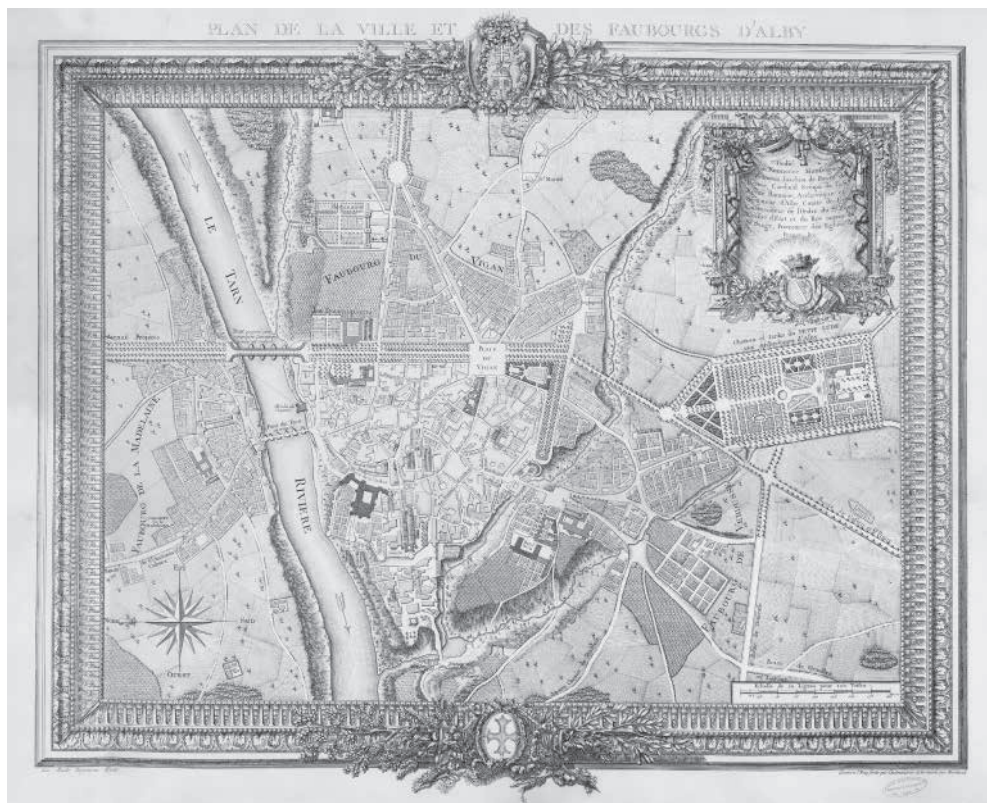
- 14 **23 J 10**
“Élévation d'une partie des murs d'enceinte de la ville d'Albi, depuis la porte de Verdusse jusqu'à la rivière du Tarn”.
Signé Maréchal, non orienté et sans échelle.
Localisation de la porte de Verdusse, de la porte neuve du Vigan et de celle de Ronel.
Plan en deux exemplaires.
Dessin aquarellé.
28 x 295. 1761
- 15 **B 760**
“Plan géométrique de trois maisons situées dans la ville d'Albi. Savoir deux sur la rue de la Peyrolesque et l'autre sur la rue du palais de Candeil”.
Signé Boudet et Armengaud experts, orienté, échelle de 16 cannes.
Plan légendé avec nomenclature numérique.
Levé à l'encre brune.
37 x 25. [vers 1768]
- 16  **11 J 29***
[Reconnaisances pour l'église Sainte-Martianne d'Albi].
Non signés, orientés, sans échelle.
Arpentement avec plans et reconnaissances pour Magrin, Saussenac, Albi, Le Castelviel, Poulan-Pouzols (32 f°) suivi d'actes de renouvellement de rentes (43 f°).
Plans tirés à l'encre et crayon rouge.
35 x 23 pour le registre. 1770-1775
- 17 **1 FI 4 / 1 et 2**
Plans de la ville d'Albi par Laroche.
-  **1 FI 4 / 1**
“Plan de la ville et des faubourgs d'Albi, dédié à François Joachim de Pierre de Bernis, cardinal évêque de la Ste Eglise romaine, archevêque et seigneur d'Albi, commandeur de l'ordre du Saint-Esprit, ministre d'Etat et du roi auprès du Saint-Siège, protecteur des Eglises de France”.
Par Laroche, ingénieur, gravé à l'eau-forte par Chalmondier, terminé par Berthault, orienté d'une rose des vents à fleur de lys, échelle de 20 lignes pour 100 toises.
Encadrement gravé, dédicace en haut à droite dans cartouche monumental décoré aux armes du dédicataire, en bas à gauche, rose des vents. Rendu du relief, des jardins, des cultures, îlots délimités et grisés en pointillés. Inclus le projet d'un nouveau pont sur le Tarn (actuel pont neuf).
Plan encadré, reproduit en 1983 par l'Association pour la sauvegarde du vieil Alby.

Albi, notice 17 (suite)

Gravure (la médiathèque d'Albi conserve le plan manuscrit et en couleur, 35 x 48, dessiné par Laroche en 1776).

70 x 86.

1778



Plan Laroche 1778 ; détail : cartouche et Petit Lude (1 Fi 4 / 1)

1 FI 4 / 2



“Plan général de la ville d'Albi et des bâtiments militaires”.

Non signé [Laroche], non orienté, échelle de 200 toises pour 163 mm.

Le plan donne le détail de l'enceinte avant sa destruction sans développer l'intérieur de la ville hormis l'amorce des voies auprès des portes. Il est à la source du plan lithographié par Corbière vers 1851-1863. Il aurait été dressé par Laroche lors de l'étude ou de l'exécution du nouveau tracé de la route royale de Toulouse à Rodez. Il prévoyait des barrières provisoires aux issues du faubourg du Vigan, afin de compenser les brèches pratiquées aux remparts pour laisser passer la route.

Plan à l'encre levé à la main et rehaussé d'eau teintée.

60 x 81 (feuille formée de plusieurs morceaux assemblés par collage).

[1759-1760]

Albi (suite)

- 18 **C 956**
 “Nivellement de la rue de Castelnau au faubourg du bout du pont d'Albi”.
 Non signé, non orienté, échelle de 1 ligne par toise pour les longueurs et de 1 ligne par pieds pour les hauteurs.
Le découpage de la rue est annoté de chaque vis-à-vis.
 Tracé couleur.
 26 x 39. [1780-1789]
- 19 **D 10**
 [Plan pour la restauration du clocher de la chapelle du collège d'Albi].
 Non signé, non orienté et sans échelle.
 Plan à l'encre brune et crayon.
 44 x 29. 1781
- 20 **D 10**
 [Plan du pensionnat du collège d'Albi en vue d'agrandissement].
 Non signé, non orienté, sans échelle.
Plan muet.
 Plan au crayon de papier.
 56 x 44 (45 x 22). Sans date
- Voir aussi notices n° 30, 88, 379, 550, 624, 625, 633, 642, 647, 648, 660, 674, 676, 677, 681, 682, 690, 692, 742, 748, 749 et 946.*

Alos

Voir notices n° 597 et 598.

Ambialet

- 21 **H 335**
 “Fief au Bousquet et à Bennac, paroisse de Saint-Jean de Salès [commune du Fraysse], juridiction d'Ambialet”.
 Non signé, non orienté, sans échelle.
 Plan levé à l'encre brune et rouge.
 50 x 70. 1706

Ambialet (suite)

Le plan donne le détail de l'enceinte avant sa destruction sans développer l'intérieur de la ville hormis l'amorce des voies auprès des portes. Il est à la source du plan lithographié par Corbière vers 1851-1863. Il aurait été dressé par Laroche lors de l'étude ou de l'exécution du nouveau tracé de la route royale de Toulouse à Rodez. Il prévoyait des barrières provisoires aux issues du faubourg du Vigan, afin de compenser les brèches pratiquées aux remparts pour laisser passer la route.

Plan à l'encre levé à la main et rehaussé d'eau teintée.

60 x 81 (feuille formée de plusieurs morceaux assemblés par collage).

[1759-1760]

Albi (suite)

18 **C 956**

“Nivellement de la rue de Castelnau au faubourg du bout du pont d'Albi”.

Non signé, non orienté, échelle de 1 ligne par toise pour les longueurs et de 1 ligne par pieds pour les hauteurs.

Le découpage de la rue est annoté de chaque vis-à-vis.

Tracé couleur.

26 x 39.

[1780-1789]

19 **D 10**

[Plan pour la restauration du clocher de la chapelle du collège d'Albi].

Non signé, non orienté et sans échelle.

Plan à l'encre brune et crayon.

44 x 29.

1781

20 **D 10**

[Plan du pensionnat du collège d'Albi en vue d'agrandissement].

Non signé, non orienté, sans échelle.

Plan muet.

Plan au crayon de papier.

56 x 44 (45 x 22).

Sans date

Voir aussi notices n° 30, 88, 379, 550, 624, 625, 633, 642, 647, 648, 660, 674, 676, 677, 681, 682, 690, 692, 742, 748, 749 et 946.

Alos

Voir notices n° 597 et 598.

Ambialet

- 21 **H 335**
“Fief au Bousquet et à Bennac, paroisse de Saint-Jean de Salès [commune du Fraysse], juridiction d'Ambialet”.
Non signé, non orienté, sans échelle.
Plan levé à l'encre brune et rouge.
50 x 70. 1706

Ambialet (suite)

- 22 **1 J 487 / 5**
“Plan du local contentieux de la Cambonède de Fendel sis à Fabas”.
Par Tamalet, orienté, échelle d'une cétéree de 324 lattes de 18 pans, chacune mesure d'Albi.
Plan légendé sur lequel sont figurés le Tarn et le chemin de Fabas à las Condomines, dans la commune d'Ambialet.
Levé à l'encre rouge et noire.
32 x 83. 1758

- 23 **E 7 ***
“Perche et arpentement général des fiefs situés dans la terre d'Ambialet et ses dépendances, appartenant à très haut et puissant seigneur Guillaume, marquis de Castelpers, vicomte de ladite terre d'Ambialet, seigneur et baron de St Hipoly [Saint-Hippolyte], Balma, Monredon, coseigneur de la ville et baronie de Monestiez et autres places, chevalier de l'ordre royal et militaire de Saint-Louis, habitant en la ville de Toulouse”.
Par Jean-Jacques Rustan feudiste et arpenteur royal de la ville d'Albi, plan dépliant de l'ensemble des terres en début de volume orienté, échelle à la séterée de 324 perches de 18 pans ; plans de tous les fiefs dans le corps du procès-verbal non orientés, sans échelle.
Répertoire des emphytéotes en tête de volume et résumé des opérations en fin. Certaines reconnaissances remontent à 1411. Quelques fiefs dépendaient de la baronie de Curvalle, section de Villeneuve-du-Tarn.
Plans levés à l'encre.
41 x 29 pour le registre fermé, 144 x 130 pour le plan d'ensemble. 1775

- 24 **E 9 ***
[Perche et arpentement des fiefs dépendant de la vicomté d'Ambialet].
Non signés, orientés, sans échelle.
En tête de volume se trouvent un répertoire pour les emphytéotes avec les noms inscrits dans l'ordre alphabétique et un autre répertoire pour les noms des fiefs, situés dans les paroisses du Fraysse, de Curvalle, d'Ambialet et de Courris : Saint-Jean de Salès, Saint-Martin de Négremont, Saint-Pierre de La Condomine, Saint-Pierre de Cambon du Temple et Saint-Martin de Courris.

Plans à l'encre et eau teinte de chaque fief.
35 x 23 pour le registre fermé.

[XVIII^e s.]

25 **H 345**

[Arpentement avec liève et plans de biens situés dans le consulat d'Ambialet et ses environs pour les Jacobins d'Albi].

Non signés, non orientés, sans échelle.

Ambialet, notice 25 (suite)

Livret de plans insérés dans le texte pour des fiefs situés à Ambialet, Courris et Saint-Cirgue aux lieudits de l'Escalette, à Gournis, la Foux.

Plans levés à l'encre.

40 x 26.

Sans date

Andillac

26 **G 627 ***

[Chapellenies de Magnien, arpentement avec lièves et plans des biens situés à Lentin [commune de Cahuzac-sur-Vère] et à Andillac].

Non signés, orientés, sans échelle.

Plans levés à l'encre.

26 x 19 pour le registre fermé.

[vers 1700]

Voir aussi notices n° 63, 596, 598 et 599.

Andouque

27 **H 335**

[Plan du fief de la Salinié, à Andouque, sur le chemin du masage d'Energues à Puech Camp].

Non signé, orienté, sans échelle.

Plan levé à l'encre brune et rouge.

42 x 32.

Sans date

Voir aussi notices n° 6, 12, 109 et 554.

Appelle

28 **15 EDT 1 N 1**

[Plans terriers d'après les compoix du XVII^e s. du consulat d'Appelle].

Non signés, orientés, sans échelle.

Plans légendés dans un livret ou sur feuilles volantes.

Levés à l'encre.

22 x 16 pour le livret fermé, 35 x 47 pour les plans.

[XVII^e s.]

Voir aussi notice n° 487.

Arfons

Voir notices n° 196 à 205.

Arthès

Voir notices n° 6, 12, 13, 554 et 701.

Aussac

29 **H 350 ***

[Arpentement avec plans pour les biens du couvent des Jacobins d'Albi].

Non signés, orientés, sans échelle.

Plans insérés dans le texte pour des fiefs situés dans les juridictions d'Aussac, Lombers, Sieurac, Albi et Lescure.

Pour la juridiction d'Aussac et ses environs, les fiefs sont aux lieux-dits le Four de la Caux, Ardenne, à Rougé, Ségalar, la Fon de Raymond, Rougilhand, al Fien, à Fonbounal, masage des Bourrels sive à la Tronque, al Pouget, à l'Albarel, Ratagorp sive las Lizès, Condat.

Plans levés à l'encre brune.

36 x 24 pour le registre fermé.

[vers 1714]

30 **H 354 bis *** (ancienne cote G 398)

[Arpentement des biens des Jacobins d'Albi situés dans les consulats d'Aussac, Sieurac, Saliès, Saint-Grégoire, Albi, Sainte-Croix, Rivières, Cagnac-les-Mines, Castelnau-de-Lévis, Rouffiac, Lescure d'Albigeois et Labastide-Gabausse].

Non signés, orientés, sans échelle.

Plans insérés dans le texte avec indication des redevances grevant ces fonds. Au folio 59 se trouve un croquis de l'église de Saint-Quentin, à Castelnau-de-Lévis. Plans pour des biens situés al Four del Claux, Ardenne, al Rougé, al Ségalar, la fon de Raymond, al Fien, Founbounal, Bourrel, al Pouget, l'Albarel, Ratagorp sive las Lizès, Condat, Rabonesques, la Courtine, Bourraude, Garic, bosc Ratié,

Pesageriés sive Cante Grel, lou mas del Payssel, la Sarminié, Montagut, Enargues, la Sanade, puech Cabanel, al Pontié, l'Albousquié, Cartibel, Nègue Bouc, la Lauzière, al Batut, puech Meja, la Planquette, la Toumelle, puech de Ramières, Goudales, l'Ourtal, Saint-Grégoire, à Roque, à l'Oulmière, al Bernet, al Clot, à la Boudarié, masage de Cassaignes, al Jaladien, puech de Lacalm, puech Merlou, Rigal, al Peyrales, à Roques, la Salinié, al Bés, la Gauginié, la Teysounarié, al Camp, al Ségalat, la Broucounié, l'Escapadou, al Cayrel, Puy Petit, al Bondidou, Grape del Loup, Gratte Aureille, Sainte-Claire, la Sabatarié, Pieulet, Falgayrac, las Cabanes.

Plans levés à l'encre brune.

39 x 26 pour le registre fermé.

[XVIII^e s.]

Aussac (suite)

31 **43 J 21**

[Plan parcellaire d'Aussac].

Non signé, non orienté, échelle de 50 perches [5 perches = 100 mm].

Plan terrier avec noms des tenanciers ou propriétaires et contenances.

Plan levé à l'encre.

52 x 53.

Sans date

Voir aussi notices n° 12, 13, 56 et 678.

Beauvais-sur-Tescou

Voir notice n° 946.

Bernac

32 **1 J 7 / 1 ***

[Terrier ou perche de Bernac pour les religieux de Bonne-Combe, à Calmont dans l'Aveyron].

Non signé, orienté, sans échelle.

Plans terriers, soit intégrés au texte, soit sur feuille volante pliée et collée à la page correspondante.

Plans levés à l'encre brune.

35 x 23 pour le registre fermé.

[XVIII^e s.]

Blan

Voir notices n° 895 et 896.

Blaye-les-Mines

Plusieurs plans relatifs à l'exploitation minière conservés au Centre culturel de Carmaux, annexe des Archives départementales.

33 **53 J 340 / 42**

[Plan des mines et des propriétés dans les communautés de Carmaux, Blaye-les-Mines et Saint-Benoît-de-Carmaux].

Blaye-les-Mines, notice 33 (suite)

Copie de 1884, non orienté, sans échelle.

Plan de surface des propriétés minières.

70 x 70.

[1748]

34 **53 J 340 / 43**

[Plan topographique du vallon de Carmaux [...] qui renferme les mines de houille concédées au citoyen Gabriel de Solages].

Copie de 1889, non orienté, échelle en toises.

Plan topographique du vallon de Carmaux qui n'a que 1300 toises de longueur sur 800 toises de largeur qui renferme les mines de houille concédées au citoyen Gabriel Solages en 1752.

62 x 48.

[1752]

35 **53 J 340 / 41**

[Plan d'une partie de la terre de Saint-Benoît et de Carmaux dont M. de Solages exploite les mines et celles de M. de Méjanès de Puellor, mines de Montalbo, Flamands, Vialar ou Ségui, Les Muriers, del Frayssé, de l'Écuelle et de Pouls].

Copie de 1880, non orienté, échelle en toises.

Plan d'ensemble.

42 x 43.

[1753]

36 **53 J 340 / 1**

“Coupe et plan de la mine de Vialar appelée Alcouliat abandonnée depuis 1733, profondeur 50 cannes” [89 m].

Signé Fastré, non orienté, échelle en pieds.

Le plan de surface comprend la mine de Vialar, celle de Ségui, à Carmaux, celle de Merdialou à Blaye-les-Mines ainsi que trois autres fosses sans nom à côté de la verrerie, la coupe du puits de Vialar avec le petit puits de la cheminée.

48 x 35.

[vers 1754]

37 **53 J 340 / 2**

“Coupe du puits des Flamands à Carmaux”.

Index écrit par Fastré et notes de Chassignet, non orienté, échelle en toises et cannes.

Coupe des terrains traversés lors de l'approfondissement par les mineurs flamands.

Différentes couches aquarellées.

29 x 45.

[1756]

38 **53 J 340 / 3**

[Coupes des puits de Merdialou et de Candou à Blaye].

Signées Chassignet et Fastré, non orienté, échelle en toises.

Blaye-les-Mines, notice 38 (suite)

Coupe des terrains traversés coloriés par Chassignet représentant la cheminée d'aérage accolée au puits de Merdialou, exploité de 1768 à 1775, ainsi que les différents cuvelages en bois et les deux accrochages ou étages de recette situés à 37 toises et 40 toises de profondeur.

35 x 46, 22 x 35.

[vers 1771]

39 **53 J 340 / 4**

[Coupes des puits de Merdialou et de Candou à Blaye].

Signées Chassignet et Fastré, non orienté, échelle en toises.

Même dessin que plan de la notice n° 38 avec une nomenclature. Coupes des puits coloriées et commentaires sur le fonçage des deux puits, sur feuille accolée.

36 x 45, 24 x 36.

[vers 1771]

40 **53 J 340 / 5**

[Coupes des puits de Merdialou et de Candou à Blaye].

Signé Chassignet, non orienté, échelle en toises.

Même dessin que plan de la notice n° 38, brouillon avec nomenclature.

44 x 57.

Sans date

41 **53 J 340 / 6**

[Puits de Souillas dans la terre de sieur Vabré à Carmaux].

Non signé, non orienté, échelle en toises.

Puits situés près de la verrerie revidé le 1^{er} juillet 1778 et achevé d'exploiter le 13 mai 1780 (explications sur l'exploitation), autre feuille concernant le même puits.

2 feuilles 23 x 27 et 18 x 25.

[fin XVIII^e s.]

42 à 50 **53 J 340 / 23 à 30 et 38**

Plans des travaux souterrains et plans de puits des mines de Carmaux.

Signés Chassignet, non orienté, échelles en toises.

Des copies sur calque de ces plans, restaurées, sont conservées sous la cote 53 J 340/44.

Plans aquarellés.

[XVIII^e s.]

- 42 **53 J 340 / 23**
 [Plan n° 10, plan et coupe du puits Vialar à l'écuelle, à Carmaux].
 25 x 38. [XVIII^e s.]
- 43 **53 J 340 / 38**
 [Plans des travaux souterrains de la fosse du jardin et de celle de
 Flamands-Montalbo de 1752 à 1769].
- Blaye-les-Mines**, notice 43 (suite)
- Copie de 1880.
*Plan de surface comprenant les deux halles de la verrerie, le château et son jardin, le che-
 min des charbonniers et le ruisseau de Merdialou, la maison et la grange de Fastré, direc-
 teur flamand aux mines de Carmaux.*
 113 x 69. 1752-1769
- 44 **53 J 340 / 24**
 [Plan n° 11, plan des travaux souterrains et coupe du puits des
 Flamands].
*Plan de surface où figurent le périmètre d'exploitation, le château de la Verre-
 rie et la verrerie de Carmaux, la ferme de Fastré, premier directeur, à Mon-
 talbo, ainsi que les puits anciens situés à proximité (forme rectangulaire).*
 29 x 43. 1753-1758
- 45 **53 J 340 / 25**
 [Plan n° 12, plan d'exploitation et coupe du puits du Jardin].
*Plan des galeries d'exploitation et de surface comportant le château de la verrerie à
 Carmaux.*
 35 x 45. 1752-1769
- 46 **53 J 340 / 26**
 [Plan n° 13, plan d'exploitation des fosses de Creux blanc et Creux
 noir, terroir de Gourgatieu].
Creux blanc (1769-1782), Creux noir (1771-1782) à Carmaux.
 31 x 46. [XVIII^e s.]
- 47 **53 J 340 / 27**
 [Plan n° 14, plan d'exploitation et coupe de la fosse Merdialou à
 Blaye].
 36 x 46. 1768-1775

Bournazel

- 53 **35 EDT DD 1**
“Plan de la presbytérale de Bournazel”.
Signé Teyssonnière, orienté, échelle de 10 toises pour 134.
Plan à l'encre brune et lavis de couleur.
38 x 28. 1782

Brassac

- 54 **37 EDT DD 1**
Construction de l'église paroissiale de Brassac-de-Castelnau. 1776
- “Coupe, élévation en travers de l'église sanctuaire de Brassac-de-Castelnau”.
Signé Vidal, non orienté, échelle de 8 toises pour 165 mm.
Plan avec figuration du maître-autel et de sa croix.
Levé à l'encre et lavis gris.
53 x 35 (35 x 24).
- “Élévation de la façade de l'église de Brassac-de-Castelnau et de celle du sanctuaire”.
Signé Vidal, non orienté, échelle de 10 toises pour 206 mm.
Plan avec mention des hauteurs de portes et ouvertures.
Levé à l'encre et lavis gris.
35 x 56 (25 x 46).

Voir aussi notices n° 780 et 826.

Brens

- 55 **38 EDT AA 1**
“Vue figurée des vacants de la communauté de Brens.”
Non signé, orienté, sans échelle.
Plan terrier sur papier recto verso, avec mention des vacants, tenanciers et contenances. Plan accompagné d'une lettre d'amortissement.
Levé à la main.
45 x 29. [vers 1690]

- 56 à 60 **43 J 85 à 89**
[Plan des fiefs appartenant en Albigeois à monsieur de Lespinasse].
Signé Serres feudiste, orientés, échelles indiquées.
Plans manuscrits de différents formats, la plupart repliés avec noms des censitaires et références, en

cinq volumes.

Levés à l'encre et lavis.

42 x 28.

[vers 1776]

- 56 **43 J 85**
Brens et Lamothe : 7 plans.
Aussac : 5 plans.
Labastide-de-Lévis : 10 plans.


Brens (suite)

- 57 **43 J 86**
Marssac : 12 plans.
Terssac : 7 plans.
Le Séquestre : 3 plans.
- 58 **43 J 87**
Lespinnasse à Florentin : 17 plans dont l'agglomération au n° 7.
- 59 **43 J 88**
Blaye : 5 plans (les trois premiers manquent).
Lescure : 8 plans.
Valdériès : 1 plan.
Monestiés : plans 22 et 23.
Pampelonne : 4 plans.
- 60 **43 J 89**
Taïx : 14 plans.
Castelnau-de-Lévis : 5 plans.
Villeneuve : 7 plans.

- 61 **38 EDT FF 2**
“Plan ou vue figurée de la Motte et terres dépendantes”.
Non signé, non orienté, sans échelle.
Plan avec mention des vignes, terres labourables et localisation des bâtisses à la Motte dans la commune de Brens.
Levé à la main à l'encre brune.
24 x 35.

[XVII^e s.]

- 62 **H 54 ***
“Plans de plusieurs fiefs appartenant à l'abbaye de Candeil et situés dans Brens”.
Non signés, orientés, sans échelle.
Recueil de 12 plans des tenures du consulat de Brens. La liasse contient d'autres plans de divers biens pour la plupart sans date et sans indication de consulat.



Levés à l'encre et eau teintée.
40 x 50 pour le recueil.

1787

Voir aussi notices n° 409 et 623.

Briatexte

Voir notices n° 683, 787 et 832.

Broze

63 **1 J 527 / 1 ***

[Croquis terriers des fiefs du chapitre de Vieux].

Non signés, orientés, sans échelle.

Registre de 168 f° avec plans insérés dans chaque article pour des fiefs situés à Vieux, Broze, Andillac et Cabuzac-sur-Vère, aux lieux-dits Rivières, Biscarnenc, Larrocque, l'église Saint-Girma, al Caçal, Arzac, etc.

Plans levés à l'encre.

35 x 25 pour le registre.

[XVII^e-XVIII^e s.]

Burlats

64 **B 865**

[Plan géométrique du chemin de la Bouriette à la Garrigarié].

Signé Fabres, non orienté, sans échelle.

Plan tiré à la suite d'une instance relative à la propriété dudit chemin à Burlats.

Levé à l'encre brune.

18 x 25.

[vers 1771]

65 **1 J 439 / 1**

“Plan de la rue appelée de Lafontasse”.

Signé Lengelé, ingénieur du département, non orienté, échelle de 42 toises pour 190 mm.

Ville non identifiée, peut-être Burlats.

Plan à l'encre et eau teinte.

54 x 47.

1791

66 à 85 **G 639**

Plans de divers biens du chapitre collégial de Burlats [de Saint-Eugène de Vieux] situés dans le consulat de Burlats, parmi lesquels on trouve plusieurs croquis du village.

Non signés [sans doute Bonhome, feudiste], orientés, sans échelle.

Plans avec noms des tenanciers, contenances.

Levés à l'encre.

XVIII^e s.

- 66 “Plan ou terre figuré du terroir appelé de Coudoux [à Burlats],
duquel l'application
est faite sur le terrier”.
Plan illustré de figures animalières et végétales (faisan, serpent, poisson, mûrier).
31 x 41. 1726

Burlats, G 639 (suite)

- 67 “Plan à vue figurée de la ville de Burlats dans lequel sont marqués
en rouge tous les fiefs que le chapitre dudit Burlats y possède et
qui ont été reconnus audit chapitre”.
*Plan illustré de croquis sommaires de la maison du seigneur de Burlats (château et porte
de Lavistour), de deux moulins, etc.*
39 x 52. 1727
- 68 “Plan fait sur les titres du roi et de messieurs du chapitre de
Burlats – Enclos où est le four”.
25 x 36. [XVIII^e s.]
- 69 “Plan fait sur le compoix de Burlats du terroir appelé Albany”.
25 x 36. 1726 et 1727
- 70 “Plan fait sur les titres du roi de 1455 et du chapitre de 1536 de
quelques jardins au Barry [à Burlats]”.
18 x 25. [XVIII^e s.]
- 71 “Plan à vue figurée de l'enclos appelé Coudoux bas et al Pontet,
las Tailhades, consulat de Burlats où sont crayonnés en rouge les
fiefs du chapitre de Burlats”.
26 x 36. [XVIII^e s.]
- 72 [Plan des terres situées au nord et à l'ouest de Burlats appartenant
au seigneur de Burlats au lieudit l'Horte del prat].
33 x 51. [XVIII^e s.]
- 73 “Fief de l'Horte del prat [à Burlats]”.
35 x 46. [XVIII^e s.]
- 74 “Plan à terre figurée du terroir appelé de Roquebonne dans le
consulat de Burlats dans lequel sont marqués au crayon rouge tous

les fiefs dans lesquels sont les pièces de chaque particulier que chacun a reconnues au chapitre de Burlats et au seigneur dudit Burlats pour ce qui est indivis avec ledit seigneur et les chapitres”.

71 x 41.

1727 et 1728.

- 75 “Plan fait sur le compoix de partie du terroir de Coudous bas [à Burlats]”.
- 25 x 35. [XVIII^e s.]

Burlats, G 639 (suite)

- 76 “Plan d'un quartier de la ville de Burlats entre la rue publique, le four de Malras, la rue du Four et la place Soubirane”.
- 18 x 25. [XVIII^e s.]

- 77 “Plan d'un quartier de la ville de Burlats entre la rivière d'Agout et la rue dite de Lagrasse et la place Soubirane”.
- 27 x 36. [XVIII^e s.]

- 78 “Plan des terres longeant la fosse de la ville de Burlats au sud-ouest de ladite ville”.
- 25 x 35. [XVIII^e s.]

- 79 “Plan fait sur les titres du roi du terroir de Coudous sous le chemin de Burlats à Castres”.
- 33 x 51. [XVIII^e s.]

- 80 “Plan des terres de la ville de Burlats entre le château du seigneur de Burlats et le rocher de Goure”.
- 41 x 104. [XVIII^e s.]

- 81 “Le four du seigneur de Burlats”.
- 29 x 15. [XVIII^e s.]

- 82 [Plan du village de Burlats entre le château du seigneur et le rocher de Goure].
- 38 x 72. [XVIII^e s.]



- 83 “Plan des fiefs et masage de Cazalils [vraisemblablement dans la commune de Burlats] au chapitre de Lautrec. Couché sur la brevete depuis n° 1 jusques inclus

- n° 90".
125 x 128. [XVIII^e s.]
- 84 "Plan des masages de Carrausse et la Fédial dans le consulat de Burlats, fief du chapitre de Lautrec".
102 x 117. [XVIII^e s.]
- 85 "Plan du village de Burlats".
151 x 66. [XVIII^e s.]

Burlats (suite)

- 86 **1 J 334 / 1**
[Plan des fiefs de Foncabrette, Lac haut et bas, et Veyrière, entre le chemin allant de Castres à Brassac et le ruisseau de Mirouloungue et le chemin de Lafontasse à Boissezon].
Non signé, non orienté, sans échelle.
Plan légendé sur feuille recto verso avec figuration schématique de quelques bâtiments.
Levé à l'encre rouge et noire.
159 x 134. Sans date

Voir aussi notices n° 346, 782 et 834.

Les Cabannes

- 87 **C 956**
[Plan des ouvrages à faire pour la construction de la rampe demandée par certains particuliers des Cabannes].
Non signé [Mayrials], non orienté, sans échelle.
Tracé du "chemin de la sénéchaussée" avec le profil des rampes demandées et commencées. Quelques bâtiments sont représentés : église des Cabannes, château de Cajars.
Plan à l'encre et lavis de couleur.
32 x 34. [1787]

Voir aussi notices n° 598, 637, 638 et 726.

Cadalen

Voir notice n° 659.

Cagnac-les-Mines

- 88 **30 J 49**
[Plan figuratif de Notre-Dame de la Drèche à Cagnac-les-Mines].
Non signé, orienté, sans échelle.
Délimitation des juridictions d'Albi, Castelnaud-de-Lévis et Lescure. Vue cavalière de l'ancienne église avec ses jardins et le cimetière.
Plan à l'encre brune et crayon rouge.
35 x 47. [1634]

Cagnac-les-Mines (suite)

- 89 **30 J 49**
“Plan des masages contribuables aux réparations de Castelnaud”.
Non signé, non orienté, sans échelle.
Plan au sol très approximatif de Notre-Dame de la Drèche à Cagnac-les-Mines.
Tiré à main levée à l'encre brune.
45 x 30. [XVII^e s.]
- 90 **30 J 49**
“Topographie planimétrique de la Drèche en Albigeois” [à Cagnac-les-Mines].
Non signé, orienté, sans échelle.
Plan légendé.
Levé à l'encre brune.
47 x 36. 1747
- 91 **30 J 49**
“Plan de planimétrie représentant la surface de la situation présente de l'église, cimetière, jardin et maison presbytérale aux environs de Notre-Dame de la Drèche” [à Cagnac-les-Mines].
Non signé, orienté, sans échelle.
Plan à l'encre brune légendé.
36 x 47. 1747
- 92 **1 J 30 / 3**
[Plan qui représente l'église de la Drèche, la maison presbytérale, le cimetière, le jardin du curé, à Cagnac-les-Mines].
Non signé, orienté, sans échelle.
Contestation entre le marquis de Saint-Sulpice, baron de Castelnaud, et les héritiers du baron de Lescure. Plan des lieux avec une vue figurée de l'église de la Drèche.
Plan levé à l'encre.
35 x 47. 1747

- 93 **H 344**
[Arpentement avec liève et plans de biens situés dans les consulats de Saint-Sernin-les-Mailhoc et Cagnac-les-Mines pour les Jacobins d'Albi].
Non signés, orientés, sans échelle.
Livret de plans insérés dans le texte principalement pour les fiefs de la Sarminié, mas del Paisser, Cante-Grel, la Gousse, Saint-Quentin.
Plans levés à l'encre.
32 x 22. Sans date

Voir aussi notices n° 8, 13, 30 et 378.

Cahuzac

Voir notice n° 142.

Cahuzac-sur-Vère

- 94 **1 J 694 / 3 ***
“Perche et terriers d'arpentement général contenant vérification de tous les fiefs situés dans la seigneurie de Cahuzac et ses dépendances”.
Par Jacques Rustan, feudiste et arpenteur royal de la ville d'Albi, orientés, échelle en perche de Cahuzac, de 18 pans et de 320 à la sesterée.
Perche faite et dressée paroisse par paroisse à la réquisition de messire Jacques Philippe Joseph de Roquefeuil, chevalier, seigneur de Cahuzac, Livers, Roul, Puech et autres places, habitant dans son dit château de Livers pour les localités d'Arzac, Granejous, Salettes et Cahuzac.
Plans levés à l'encre.
39 x 26 pour le registre fermé. 1764-1767
- 95 **1 J 694 / 1 ***
[Perche de la seigneurie de Cahuzac-sur-Vère et de ses dépendances avec plans terriers].
Non signés, orientés, sans échelle.
Plans avec indication sommaire des maisons.
Plans levés à l'encre rouge et noire.
43 x 27 pour le registre fermé. [XVIII^e s.]

Voir aussi notices n° 26, 63, 110, 599, 620, 730 et 744.

Cambon

- 96 **B 873**

[Plan du pré de la chapellenie de Pujol à Cambon].

Non signé, non orienté, sans échelle.

Plan joint à la plainte du chapelain contre des jeunes gens de la paroisse ayant dansé sur ledit pré le jour de la Sainte-Blandine, fête votive de la paroisse, et ce malgré la défense du suppliant. Résumé du délit marqué sur le plan.

Plan tiré à l'encre brune.

22 x 24.

[vers 1746]

Voir aussi notices n° 643, 691 et 746.

Cambounet-sur-le-Sor

Voir notice n° 885.

Les Cammazes

97 à 99 **55 EDT CC 3**

Plans du village et du territoire des Cammazes.

Non signés, orientés de cers, aiglon, autan et midi, sans échelle.

Plans dressés sur des reconnaissances souscrites en 1459 au profit de noble Antoine de Rochefort ; en 1482 en faveur de Pierre de Rochefort et noble Etienne Amici ; en 1504, en faveur de noble Nicolas Dulcy et de noble Pierre de Rochefort par indivis, sur des baux à fiefs consentis, de 1681 à 1692, par noble Gabriel Duperrier, seigneur des Cammazes et baron de Rochefort, et encore sur les cadastres de 1606 à 1623.

Plans levés à la main et à l'encre brune.

[après 1652]

97 Plans d'arpentement avec délimitation des parcelles et superficies ou contenances.

- "Plan d'arpentement de la métairie de Faures".

36 x 47.

- "Plan d'arpentement du moulon près l'église des Cammazes du côté d'autan".

48 x 36.

- "Plan d'une partie du village des Cammazes joignant la place de l'église".

35 x 24.

- "Plan d'arpentement où est la métairie du nommé Teyseyre et d'autres possessions qui y aboutissent".

46 x 49.

- “Plan d'arpentement où est la maison du sieur Paga”.
36 x 24.
- “Plan d'arpentement aux Cammazes où est la maison presbytérale”.
49 x 31.
- “Plan d'arpentement des Cammazes où est le moulon aboutissant du midi à la grand rue, de cers au chemin pour aller au Bourrels”.
36 x 48.

Les Cammazes, notice 97, 55 EDT CC 3 (suite)

- “Plan d'arpentement d'une partie des maisons, jardins, prés, aux Cammazes où est comprise la route”.
36 x 49.
- “Plan d'arpentement qui commence près de la fontaine aboutissant à l'esplanade de l'église où sont maisons et jardins”.
36 x 25.

98 Plans sur titres et reconnaissances.

- “Plan sur les titres pour madame la comtesse de Lordat contre le sieur Paga”.
36 x 49.
- “Plan sur les titres des parties du village des Cammazes sur l'alignement où est la maison presbytérale”.
63 x 25.
- [Plan sur les titres des lieudits d'en Bosc, al Pech, etc.].
49 x 36.
- “Plan du lieu des Cammazes sur les titres de 1613, 1614, 1618 et 1664, aboutissant à l'esplanade de l'église du côté de cers et d'autan de la place”.
36 x 25.
- [Plan sur les titres de 1672 et 1681, des lieux aboutissant d'aquilon à la grand rue des Cammazes].
25 x 19.
- “Plan sur les titres du moulon dans lequel est la route servant l'eau qui va au moulin de Saint-Ferréol”.
36 x 49.
- “Plan sur les reconnaissances retenues par Carpinel, notaire, en 1482, par Parrotty, notaire, en 1504 et Roberty, notaire, en 1512, d'une

partie du lieu des Cammazes traversé par le chemin qui va à Castelnaudary”.

36 x 49.

- [Plan sur les reconnaissances retenues par Carpinel, notaire, en 1482, qui comprend le moulin aboutissant d'autan au chemin de Saint Félix (à Massaguel) à Sayssac (dans l'Aude) et de cers et aquilon au chemin Sayssagues]”.

25 x 36.

Les Cammazes, notice 98, 55 EDT CC 3 (suite)

- “Plan sur les reconnaissances de Carpinel, notaire, de 1482 à 1500, de Devilla, notaire, en 1459, de Parroty, notaire, en 1504, de Bertrandy en 1501”.

Ces titres comprennent le moulin qui aboutit d'autan au chemin de Castelnaudary, de midi au fief de la Bécède, de cers à la forêt de l'Aiguille et d'aquilon au chemin de Revel.

36 x 69.

- “Plan sur les reconnaissances de Carpinel, notaire, de l'an 1482 du Cammas d'en Borrel”.

36 x 24.

- “Plan sur les reconnaissances de Carpinel, notaire, du lieudit al Sayssac où est comprise une métairie et autre [lieudit appelé] la Goutine”.

36 x 48.

- [Plan des Cammazes sur les reconnaissances de 1482 devant Carpinel notaire pour les moulin, terres et bois, al Planol, la Cahuzière, al Cayre Frezial, als Teyseyre, Cammas d'en Borrel, al Fraysse, à l'Olm, etc.].

53 x 59.

- “Plan sur les reconnaissances de Carpinel, notaire, de 1482, où est comprise la métairie de Faures de M. Portail”.

58 x 68.

- “Plan figuratif du moulon traversé par la Rigole aboutissant au midi à la juridiction de Labécède, de cers à la forêt de l'Aiguille et au pré du Roy, d'aquilon au chemin dudit les Cammazes à Revel et autre chemin dit de la Batailliole”.

36 x 48.

- "Figure des Cammazes".
18 x 24.
- "Plan second des parties du village des Cammazes".
82 x 49.

99 Plans relatifs aux cadastres de 1606 et 1629.

- "Plan sur le cadastre des Cammazes et de deux articles. Reconnaissances en 1614. Ledit plan aboutissant de cers à l'esplanade de l'église, de midi à la grand rue et d'autan au chemin des Borrels".
48 x 35.

Les Cammazes, notice 99, 55 EDT CC 3 (suite)

- "Plan sur le cadastre d'une partie des maisons des Cammazes qui aboutissent d'aquilon à la grand rue".
68 x 49.
- "Plan sur le cadastre des Cammazes de l'année 1606".
36 x 48.
- "Plan d'une partie du masage des Borrels dans le consulat des Cammazes sur le cadastre de 1606".
36 x 24.
- "Plan sur le cadastre de 1623 des maisons, jardins et autres possessions qui aboutissent d'aquilon à la grand rue".
91 x 36.

Campagnac

100 **56 EDT DD 7**

Plan et élévation de la presbytérale de Campagnac.

1774-1779

- "Plan de la maison presbytérale de Campagnac vérifié par nous Philippe Julia avocat au parlement, expert choisi à cet effet par délibération de la communauté du 14 juillet 1774".
Signé Julia expert, orienté, échelle de 12 toises pour 165 mm.
Plan géométral inséré dans un mémoire de 1774 de M. Julia, expert, représentant le rez-de-chaussée, le second étage, l'élévation des trois faces de la maison (ailes droite, gauche et corps principal), l'élévation du côté du levant et du midi avec le détail des arbalétrières du toit.

Plan au lavis de couleur.

32 x 42.

1774

- [Élévation du côté du levant et du côté du midi de la presbytérale de Campagnac].

Signé Gouzes, non orienté, échelle de 150 mm pour 1 toise.

Plan inséré dans un mémoire en réponse à l'instruction du 21 juin 1779 par devant Monseigneur l'intendant du Languedoc suite au procès avec les entrepreneurs.

Plan à l'encre, eau teintée et crayons rouge et bleu.

33 x 20.

1779

Campagnac (suite)

101 **56 EDT DD 5**

Plans, élévation et coupes de la presbytérale de Campagnac.

XVIII^e s.

- "Plan de l'état actuel de la maison presbytérale de Campagnac".

Non signé [Carcenac], orienté, échelle 12 toises pour 165 mm.

Plans et élévations.

Levés à l'encre et eau teinte.

36 x 46.

1779

- "Plan de la maison presbytérale de Campagnac."

Sans date [copie d'un plan du XVIII^e s.], copie d'une copie du plan Julia par Burgaust, orienté, échelle de 12 toises pour 167 mm.

Plans et élévations.

Levés à l'encre et lavis.

31 x 46.

Sans date

- [Plans du rez-de-chaussée, de la cave et du premier étage de la maison curiale de Campagnac].

Sans date [copie d'un plan du XVIII^e s.], copie du plan du sieur Carcenac par Burgaus, orienté, échelle de 7 toises pour 190 mm.

Plans légendés.

Levés à l'encre et eau teinte.

55 x 36.

Sans date

- [Élévation et coupes de la maison presbytérale de Campagnac].

Sans date [copie d'un plan du XVIII^e s.], copie du plan du sieur Carcenac par Burgaus, orienté, échelle de 7 toises pour 190 mm.

Plans à l'encre et eau teinte légendés.

79 x 40.

Sans date

Carlus

102 **B 879**

[Plan d'une partie du terrain del puech de Carlus].

Signé J. Antoine Cruzel feudiste, orienté, sans échelle.

Plan géométrique légendé.

Tiré à l'encre brune.

37 x 24.

[vers 1772]

Carlus (suite)

103 **1 J 371 / 1**

“Plan et vue figurée d'un pré situé dans le consulat de Carlus, lieu-dit Rieumas”.

Signé Armengaud feudiste d'Albi, orienté, arpenté à la mesure de Carlus, sétérée de 324 perches de 22¼ pans chacune.

Plan levé à l'encre.

35 x 24.

1790

Carmaux

Voir notices n° 33 à 37, 41, 42 à 46, 49, 627 et 719.

Castanet

104 **26 J 168 ***

[Reconnaissance en faveur du bassin du purgatoire de Sainte-Croix et du sous-diacre de l'église Saint-Salvi d'Albi, portant en marge mention des reconnaissances du XVI^e siècle aux Cathala].

Non signés, orientés, sans échelle.

Deux cahiers identiques dont un incomplet avec divers plans des terres avec les noms des tenanciers, propriétaires et contenances. Les fiefs se trouvent à Castanet et Castelnaud de Bonnafous, aujourd'hui Castelnaud-de-Lévis.

Plans levés à l'encre.

25 x 19 pour le cahier, 32 x 23 pour le plan d'ensemble.

[fin XVIII^e s.]

Voir aussi notice n° 704.


Castelnaud-de-Brassac

- 105 **H 54**
[Plans de possessions de l'abbaye cistercienne de Candeil indivises avec le marquis de Malause dans la juridiction de Castelnau-de-Brassac, paroisse de Saint-Laurent de Soulègre].
Non signés, orientés, sans échelle.
Recueil de 8 folios avec deux plans. La liasse contient d'autres plans de divers biens pour la plupart sans date et sans indication de consulat.
Plans levés à l'encre.
40 x 27 le plan. 1737

Castelnau-de-Brassac (suite)

- 106 **B 200**
"Plan du terroir, anciennement appelé du Mercadail".
Signé Boyer et Astruc experts, orienté, sans échelle.
Le plan du Mercadail (à Castelnau-de-Brassac), où se trouve le château du Terrail, est joint à un livret conservant une contestation entre Marie-Geneviève-Henriette-Gertrude de Bourbon-Malauze, comtesse de Poitiers, seigneur de Castelnau, et Jean-Jacques Bonnafous du Terrail, relative aux possessions dudit terroir. Nomenclature alphabétique légendée, figuration en perspective de divers masages.
Plans à l'encre brune.
37 x 29. 1768


Castelnau-de-Lévis (anciennement Castelnau-de-Bonnafous)

- 107 **63 EDT AA 3**
Plan du fief de Saint-Quintin. [XVIII^e s.]
- "Plan du fief de Saint-Quintin, juridiction de Castelneau de Bonnafous".
Non signé, orienté, sans échelle.
Plan avec une vue de l'église de Saint-Quentin à Albi.
Tiré à l'encre et lavis de couleur.
 22 x 23. [XVIII^e s.]
- "Fief de Saint-Quintin, près de l'église dudit lieu, paroisse de la Madeleine du bout du pont du Tarn d'Albi, juridiction de Castelnau-de-Bonnafous".
Non signé, orienté, sans échelle.
Plan avec une vue cavalière de deux batisses.
Tiré à l'encre et lavis de couleur.
36 x 23. [XVIII^e s.]

Voir aussi notices n° 12, 13, 30, 60, 88, 104, 632, 648, 697, 702, 703, 705 et 750.

Castelnau-de Montmiral

108 1 J 756 / 1 *



Détail : cartouche (1 J 6 / 52)

[Plans terriers des dépendances de la métairie de Badel dans les environs de Castelnau-de-Montmiral].

Par Jalbert, Ygon et Jouvenau, orientés, sans échelle.

Castelnau-de-Montmiral, notice 108, 1 J 756 / 1 (suite)

3 plans terriers insérés dans un volume composé de cahiers distincts extraits d'items de cadastres et copies de perches. Plans rongés.

Levés à l'encre.

25 x 19 le cahier fermé.

[1613-1694]

109 **1 J 861 / 1 ***

[Plans des forêts de Grésigne à Castelnau-de-Montmiral, de Giroussens et de Valence à Sérénac].

Non signés, orientés, échelles aux mesures de Toulouse.

Trois plans dépliant insérés dans des procès-verbaux de reconnaissances et de bornage de ces forêts, dressés par ordre de Louis de Froidour, commissaire député par sa majesté pour la réformation générale des Eaux et Forêts au département de la grande Maîtrise de Toulouse. Des bâtiments en élévation sont figurés sur le plan de Grésigne et celui de Valence : notamment, pour le premier, un château au Verdier et l'église de Mespel à Larroque ; pour le second, le couvent des Carmes et sa métairie, le village de Nergues (Energues, à Andouque), le mazage de Saint-Juilla (vraisemblablement Saint-Julien-Gaulène) et le mazage de la Calmette.

Plans tirés à l'encre.

36 x 23 pour le registre fermé, 39 x 52, 37 x 48 et 34 x 46.

1666-1667

110 **G 624**

[Chapellenies de Magnien, plan du domaine de Milhac à Castelnau-de-Montmiral].

Non signés, orientés, sans échelle.

Arpentement avec liève et plans du domaine de Milhac, dans la paroisse de Lentin (aujourd'hui dans la commune de Cabuzac-sur-Vère).

détail



Plans levés à l'encre.

28 x 19.

1762

111 **1 J 6 / 52**

Plan de la forêt de Grésigne.

1783-1787

- [Plan géométral de la forêt royale de Grésigne et de ses environs].

Par Couderc ingénieur des travaux publics du Languedoc et la Maîtrise des Eaux et Forêts de Toulouse, non orienté, sans échelle.

Plan restauré avec indication des cultures, chemins, fermes, villages proches de la Grésigne (commune de Castelnaud-de-Montmiral).

Levé à l'encre, aquarellé.

73 x 96.

1787

- [Plan de la forêt nationale de Grésigne contenant en planimétrie 6363 arpents].

Castelnaud-de-Montmiral, notice 111, 1 J 6 / 52 (suite)

Par Couderc ingénieur et Juin inspecteur, non orienté, échelle de 100 perches pour 250 mm.

Plan avec indications portées sur la carte. En haut, porté en légende, se trouve l'état du produit des coupes faites par le comte de Maillebois de 1770 à 1782.

Levé à l'encre et lavis de couleur.

116 x 150.

1783

112 **64 EDT II 5**

[Plans produits dans un procès relatif à une usurpation de terrain [à Castelnaud-de-Montmiral] sur la rive droite du Rô].

Non signés, orientés, sans échelle.

6 plans levés à l'encre brune.

69 x 24, 36 x 47, 24 x 36 (2), 48 x 36, 36 x 24.

Sans date

Voir aussi notices n° 596, 655, 695, 731 et 735.

Castres

113 **1 FI 65 / 2**

“Carte du gouvernement de Castres”.

Non signée, orientée, échelle de 3, 25 cm pour 1 lieue.

Carte avec hydrographie et dessin du relief parue dans Tassin, Les plans et profilz des principales villes de la province de Languedoc avec la carte générale et les particularités de chacun gouvernement d'icelles, chez Melchior Tavernier 1638.

Gravure.

17 x 22 (11 x 16).

[1638]

114 **1 FI 65 / 5**

“Plan des fortifications de Castres”.

Non signé, non orienté, sans échelle.

Plan paru dans Tassin, Les plans et profilz des principales villes de la province de Languedoc avec la carte générale et les particularités de chacun gouvernement d'icelles, chez Melchior Tavernier 1638.

Gravure.

17 x 22 (12 x 15).

[1638]

- 115 **1 FI 65 / 3 et 4**
“Plan des fortifications de Castres”.
Non signé, orienté, sans échelle.
Vue cavalière parue dans Zeiller (Martin), Topographiae Galliae, 11^e partie, Francfort, Gaspard Merian, 1661. Il s'agit d'une variante du plan paru dans Tassin (voir n° 114). En deux exemplaires.
Gravure.
25 x 32 (15 x 18) et 16 x 20 (12 x 16). [1661]

Castres (suite)

- 116 **1 J 334 / 1**
“Plan d'application des fiefs et faubourgs de la Réclusanne [à Castres] fait sur les reconnaissances retenues par Mailhol, notaire, pour les années 1674 et suivantes”.
Non signé [Mailhol], orienté, sans échelle.
Plan des fiefs compris entre le chemin joignant Castres à l'église Saint-Hypollite et l'église Sainte-Foi (église aujourd'hui disparue et amenant autrefois au pont vieux).
Plan levé à l'encre.
86 x 46. [vers 1674]
- 117 **1 J 334 / 1**
“Plan d'application de l'enclos et faubourg du jeu de mail, fait sur les reconnaissances retenues par M. Mailhol, notaire, pour les années 1674 et suivantes”.
Non signé [Mailhol], orienté, sans échelle.
Plan des terres comprises entre le chemin de Sainte-Foy, celui joignant la porte de la Guillardie et le moulin de Cayrol et le chemin joignant ceux de Sainte-Foy et des Tuileries.
Plan levé à l'encre.
29 x 60. [vers 1674]
- 118 **B 1026**
“Plan du terroir et métairie l'Oulmarie à Castres”.
Non signé, non orienté, sans échelle.
Plan du terrain acheté par Louis Bastié, chirurgien.
Levé à l'encre brune.
52 x 38. 1732
- 119 **B 165**
[Plan relatif à une contestation sur la propriété des métairies Blanque et de Lapauze, au consulat de Castres].

Non signé, non orienté, sans échelle.

Plan inséré dans un dossier comprenant notamment des inventaires de production, actes de vente, etc.

Levé à l'encre brune.

38 x 27.

1742

120 **E 230**

“Arpentement et plans des fiefs appartenant aux héritiers de Jean David de Labauve et situés dans le consulat de Castres”.

Non signés, orientés, sans échelle.

Castres, notice 120, E 230 (suite)

Plans des fiefs de la Métairie neuve, le Bouriou, Clot sive Bellecombe, Saint-Hippolyte, les Dignes à Aigrefeuille, le vignoble de puech Cartier, les digues à Puechmelon, Rotolp haut, Puechtalossel, la Pique, puech Durand, le Mazet, Tuilerie neuve, Tuilerie du Pesquié, le vignoble de Puechnaudaine.

13 plans levés à l'encre et crayon rouge.

Dimensions n'excédant pas 90 x 140.

[1750-1771]

121 **B 182**

[Plan à vue figurée du vignoble de Lafosse, consulat de Castres].

Signé Sirven, orienté, sans échelle.

Plan légendé avec nomenclature numérique.

Levé à l'encre brune.

37 x 48 (23 x 22).

1752

122 **B 186**

“Plan et vue figurée de la métairie avec ses dépendances et terroir de Salvatges, appelé la métairie haute, appartenant à noble Jean-Jacques Lespinasse”.

Par Paul Rollande et Jean-Baptiste Dané, feudistes et géomètres de la ville de Castres [à l'appui d'une procédure de 1755], non orienté, échelle de 100 cannes pour 82 mm.

Dessin levé pour l'affaire Godefroi-Louis de Falguerolles, seigneur de Burlats, contre Jean-Jacques de Lespinasse. Sur le plan figurent le chemin du Moulin de Tournemire à Salvages et l'emplacement d'un ancien château sur l'Agout (n° 12 du plan), le tout dans la commune de Castres.


Levé à l'encre et colorié.

56 x 84.

[1755]

123 **H 544**

“Plans des terres appartenant au couvent des Trinitaires de Castres ou revendiqués par lui”.



(détail)

Non signés, orientés, sans échelle.

Les plans figurent pour une bonne part la partie de la ville de Castres où se trouvait le couvent primitif au-delà des anciennes fortifications.

Plans levés à l'encre.

14 plans n'excédant pas 48 x 55.

1756

124 **B 197**

[Plans de contestation suite au litige entre Aussenac et Viguier/Desplat pour la propriété de vignes dans la commune de Castres].

Signés Rozières et Salles, orientés, sans échelle.

Deux plans d'application du cadastre avec figuration des lieux.

Plans levés à l'encre brune.

25 x 73 et 37 x 49.

[1765]

Castres (suite)

125 et 126 **B 201**

125 - "Façade de la maison de ferme de Jeanne Estadiou, veuve d'Antoine Laffon, à Castres".

Signé Assié expert, orienté, échelle de 1 toise pour 65 mm.

Plan à l'encre et lavis de couleur rose et gris.

40 x 52.

1768

126 - "Plan d'adaptation fait sur le compoix ou cadastre de Castres au sujet du procès pendant à la cour du sénéchal dudit Castres, entre Pierre Roques, maçon, et Jeanne Estadiou, veuve et serviteuse d'Antoine Lafon".

Signé Assié, orienté, sans échelle.

Plan avec figuration d'un four.

Levé à l'encre.

29 x 41.

[1769]

127 **C 1160**

"Plan des écuries et granges pour les chevaux de la maréchaussée [à Castres]".

Signé Jacques Aussenac de la Tour de Saint-Paulet, non orienté, échelle de 6 toises pour 144 mm.

Plan avec figuration des écuries, du vestibule, des greniers et de la chambre du palefrenier.

Levé en couleur.

37 x 24.

[vers 1771]

128 **B 209**

6 plans accompagnés d'un extrait du verbal sur procédure avec divers plans parcellaires concernant un litige entre David de Labauve d'Arifat et François de Lagenière, inspecteur des manufactures avec reconnaissances féodales, actes de vente et partages.

- "Plan et vues figurées du tertre et fossé".

Signé L. Sers et Delagenière, orienté, sans échelle.

Nomenclature alphabétique légendée avec énumération des divers types d'arbres plantés.

Plan en couleurs.

25 x 38.

1777

Castres, notice 128, B 209 (suite)

- "Plan et mesurage du tertre et fossé".

Signé L. Sers et Delagenière, orienté, échelle de 13 cannes et demie qui valent 18 pans.

Plan à l'encre.

21 x 32.

1777

- [Plan des terres longeant le fossé litigieux].

Boyer et Ferrasse experts, orienté, sans échelle.

Plan avec nom des propriétaires et tracés du fossé et limites divisaires.

Levé à l'encre.

19 x 24 (4 plans identiques insérés dans différents dossiers).

1777

129 **B 211**

[Plans de contestation faisant suite au litige entre David de Labauve d'Arifat et François Lagenière, inspecteur des manufactures].

Signés de Labauve et Bosc, orientés, sans échelle.

Deux plans des lieux contestés à Castres dans la procédure de la liasse B 209 (voir notice n° 128).

Plans à l'encre brune.

45 x 33 et 44 x 34.

1779

130 **G 309 / 1 et 2**

"Plans de divers biens du chapitre de Castres parmi lesquels plusieurs immeubles dans la ville de Castres".

Non signés, orientés, sans échelle.

Plans levés à l'encre.

80 et 69 plans de dimensions très variées n'excédant pas 75 x 173.

[XVIII^e s.]

131 **H 430**

"Plan à vue du fief direct des R.P. Jacobins et Prêcheurs de Castres au

- Nord du masage de Saint-Martial”.
- Non signé, orienté, sans échelle.
- Plan des terres de Saint-Martial à Castres avec croquis de l'église et du mas et une énumération des différentes lançzimes.*
- Plans levés à l'encre.
- 47 x 35 (16 x 31). [XVIII^e s.]
- 132 **1 J 334 / 2**
- Une liasse de plans du XVIII^e siècle, non identifiés.
- Non signés, orientés, sans échelle.
- Plans de fiefs situés dans la région castraise.*
- Castres**, notice 132, 1 J 334 / 2 (suite)
- Plans tirés à l'encre.
- Plans n'excédant pas 130 x 120. [XVIII^e s.]
- 133 **1 J 334 / 1**
- “Plans du masage de la Sicardié vérifiés et arpentés, calculés et mis au net”.
- Non signés, non orientés, sans échelle.
- Plans légendés des terres situées dans la commune de Castres, longeant le chemin de Saint-Martial avec figuration de quelques bâtisses et d'un calvaire.*
- Plans levés à l'encre.
- 25 x 54 et 62 x 58. Sans date
- 134 **1 J 334 / 1**
- [Métairie de Millassoles au consulat de Castres].
- Non signé, orienté, sans échelle.
- Plans levés à l'encre.
- 5 plans : 36 x 47, 25 x 19, 61 x 36, 47 x 36, 37 x 68. Sans date
- 135 **1 J 334 / 1**
- [Plans des terres de Saint-Martial au consulat de Castres].
- Non signés, orientés, sans échelle.
- Plans levés à l'encre.
- Vingt-deux plans dont les dimensions n'excèdent pas 50 x 70. Sans date
- Voir aussi notices n° 326, 331, 341, 342, 417, 418, 770, 773, 774, 775, 777, 778, 779, 780, 791, 794, 839, 840, 843, 850 et 855.*
- Pour la Chartreuse de Saïx, voir notices n° 562, 563 et 879.*

Caucalières

136 **B 210**

[Plan de contestation touchant aux limites d'une propriété à Caucalières entre André Plazolles et Joseph Alexandre de Cardaillac Saint-Martin].

Signé Boyers, orienté, sans échelle.

Plan à l'encre brune.

24 x 38.

1778

Voir aussi notice n° 775.

Cestayrols

Voir notices n° 4, 12 et 13.

Cordes

Voir notices n° 630, 633, 634, 638 et 725.

Courris

Voir notices n° 24 et 25.

Cuq-lès-Vielmur

137 **E 102**

“Plans d'adaptation aux reconnaissances féodales faites en faveur du comte Philippe de Noailles, vicomte de Lautrec”.

Non signés, certains orientés, sans échelle.

Les fiefs sont situés principalement dans le consulat de Cuq, mais aussi à Guitalens, Lalbarède, Jonquières, Puycalvel, Vielmur-sur-Agout, dans les paroisses Notre-Dame de Baumbac et Saint-Jean de Jonquières et aux lieudits Montbel, Cabanac, Bouissou, puech Aymet, Neguetouses, Poujal, sol del Deyme, Poujal sive Anaquo d'en Capela, Bagas, Inglades (Anglades), Fontorbe, Bugarel, puech nové, Garrisol, Colombié, Saint-Martin, Ferrières l'église, la Combe, la Vigarié, Communal, Moline, la Peyrissse, Rival, Peyrade, la Capelanié, puech Bastié, le Bruel, la Tenlarié, Castagnarié, Couderc, Guialmié, Canals, Mouline, Aymet sive puech d'Ambres, bosc Maures sive puech Aymet, pont des cots, la Bagassarié, Teulous, prat mage, prat Izarn, Lenbanel, puech Agut, puech long, Barrière, puech de la croux, Théronde, Massaco, al Perayrol, mas de Lassale, Croux d'en Bertrandet, Goulmoumière, Cantegal sive la Vidalarié, Lacam, Laremier, Regourgas.

Plans levés à l'encre.

49 plans de dimensions variables n'excédant pas 100 x 60.

[XVIII^e s.]

Voir aussi notice n° 818.

Curvalle

138 **B 193**

“Plan figuratif pour M. le marquis de Sénagats contre Gilles Castan et Cécille Sicard”.

Non signé, non orienté, sans échelle.

Curvalle, notice 138, B 193 (suite)

Plan intégré dans un dossier de procédure et productions au civil où Louis Pierre de Durand de Bonne, marquis de Sénagats, seigneur de Plaisance et du Verdier réclame une nouvelle reconnaissance pour le tènement de Valique, juridiction de Curvalle.

Levé à l'encre brune et lavis brun.

18 x 24.

1760

Voir aussi notices n° 24, 662 et 738.

Damiatte

139 **E 198**

Plans des fiefs du Claux et de la Mouline au consulat de Damiatte.

Non signés, orientés, sans échelle.

Plans avec mention des tenanciers, contenances et historique.

Levés à l'encre brune.

1784

- “Plan des fiefs appelés du Claux et la Mouline appartenant à M. Dussere [trésorier de France] situés dans le consulat de Damiatte”.

51 x 37.

- “Plan des fiefs appelés du Claux, la Mouline”.

51 x 37.

- “Plan local des fiefs situés dans Damiatte et locaux appelés al Claux, Lamouline... appartenants à messire Marc Antoine Dusserre, trésorier de France en la généralité de Toulouse”.

37 x 25.

140 **E 105**

Plan d'adaptation aux reconnaissances féodales faites en faveur du comte

Philippe de Noailles, vicomte de Lautrec, pour les fiefs situés dans les consulats de Saint-Julien du Puy, Serviès, Lautrec, Damiatte, Lalbarède, Puycalvel et Vielmur-sur-Agout.

Non signés, certains orientés, sans échelle.

Plans levés à l'encre.

[XVIII^e s.]

Deux plans pour Damiatte :

- “Plan du masage de la Roussié et de la Glatari”.

37 x 27.

Damiatte, notice 140, E 105 (suite)

- “Plan du fief de la Masié sive Fongarenon”.

26 x 19.

Voir aussi notices n° 571 et 917.

Dénat

Voir notice n° 663.

Dourgne

141 à 223 **81 EDT CC 12**

Plans terriers dressés d'après des compoix et des reconnaissances féodales et embrassant une grande partie du canton de Dourgne, en particulier pour des terres situées à Dourgne, Arfons, Soual, Lestap, Saint-Amancet, Montmoure, Cahuzac, etc.

Non signés, orientés, sans échelle.

Levés à l'encre brune.

[fin XVIII^e s.]

141 “Plan sur la minute du cadastre de Montmoure de l'année 1598, de la montagne du Cayrol [à Saint-Amancet]”.

53 x 71.

142 “Plan où est le hameau de Rives [à Saint-Amancet] allant jusqu'à la division des juridictions de Montmoure et Cahuzac”.

51 x 58.

- 143 “Plan sur les reconnaissances de Bertrand du masage de Rives [à Saint-Amancet]”.
47 x 36.
- 144 “Plan d'arpentement où est le masage de Rives [à Saint-Amancet]”.
49 x 36.
- 145 “Plan sixième sur la montagne [du Cayrol], lieudit à la Coste en Pradié, à font Lebre et al Roumengas [à Saint-Amancet]”.
36 x 49.
- 146 “Plan figuratif de la montagne du Cayrol et à la Roque [à Dourgne]”.
37 x 49.

Dourgne, 81 EDT CC 12 (suite)

- 147 “Plan sur les reconnaissances de M. Bertrand, notaire, qui se joint à autre grand plan donnant de cers le ruisseau de Malartié, le bois de M. de la Gassarié et de Jean Bourdiol, lieudit al Cayrol et al Roumengas [à Saint-Amancet]”.
36 x 46.
- 148 “Plan sixième sur la montagne, aux lieudits à la coste en Pradié, à font Lebre et al Roumengas [à Saint-Amancet]”.
36 x 48.
- 149 “Plan sur les reconnaissances de Valle, notaire, de 1518 à 1520 et dénombrement de 1544 du local du Cayrol dans la juridiction de Montmoure [à Saint-Amancet]”.
49 x 36.
- 150 “Plan sur les reconnaissances retenues par Olivi, notaire, de l'année 1598, au lieudit al Cayrol [à Saint-Amancet]”.
35 x 22.
- 151 “Plan sur les reconnaissances retenues par Mrs Bourdiol et Bertrand, notaires, lieudit al camp de Noureguié, al camp grand, al prat de Lafont, prat Nauriac et à la fon del Fontenas où est englobée la métairie du Pigné avec quantité de terres, prés et autres, le chemin de Dourgne et du hameau des Peyronels à Saint-Amancet, [au] midi le rec del Cayrol et des particuliers et le chemin de l'église de Montmoure à la montagne du Cayrol, de cers ledit chemin, d'aquilon, le rec des fontenas faisant division de consulats de Dourgne et de Montmoure qui le joint au couchant à autre grand plan”.
45 x 36.

- 152 “Plan sur les titres au lieudit al prat d'en Gasc [à Saint-Amancet]”.
35 x 25.
- 153 “Plan dessiné au net sur les reconnaissances de M. Olivy qui sont conformes au lieudit al Cayrol [à Saint-Amancet]”.
49 x 33.
- 154 “Plan sur les reconnaissances obtenues par Olivy, notaire, en 1598 et par la minute du cadastre de Montmoure de ladite année. Lieudit al Cayrol et al Roumengas [à Saint-Amancet]”.
65 x 44.

Dourgne, 81 EDT CC 12 (suite)

- 155 “Plan d'arpentement du local près de l'église de la Madeleine [à Saint-Amancet] en remontant d'autan vers la montagne de Rives”.
49 x 36.
- 156 “Plan sur les reconnaissances de Bertrand, notaire, pour partie pour masage de Rives [à Saint-Amancet]”.
26 x 14.
- 157 [Plan sur les reconnaissances retenues par Bertrand, notaire, aux lieudits masage de Rives, à la serre des Génibres, als Ginestes et als camps Daval, le tout à Saint-Amancet].
36 x 24.
- 158 “Plan sur le cadastre de 1598 des prés et terres, tous en prés, de l'église de la Madeleine de Montmoure [à Saint-Amancet]”.
36 x 25.
- 159 “Plan sur les reconnaissances de Bertrand, notaire, [à Saint-Amancet aux] lieudits al camp Serrat et à terre blanche, le prat long, al prat del bosc, als camps del plo drech en de la Madeleine, als Mailhols dudit lieu et als camps de la gleyzes de la Madeleine”.
99 x 25.
- 160 “Plan sur les titres [à Saint-Amancet], près de l'église de la Madeleine, lieudit als camps de la gleyzes pour découvrir si monsieur Serrat doit reconnaître une pointe de prés qui l'y joint”.
24 x 36.
- 161 [Terres et bois de J. Jacques Montagner à Saint-Amancet].
36 x 24.

- 162 “Plan quatrième où est le masage de Rives [à Saint-Amancet]”.
57 x 69.
- 163 “Plan terrier appelé Négobiou et prairie de Doubleau [à Soual]”.
67 x 123.
- 164 “1^{er} plan, à las Trivalles, les Fadeniers, bois de Narcy, serre d'en Gasc, Anacanaste, bois de Barbaro, camp Sarrat, prat long, terre del Goutti et le Confisc [à Saint-Amancet]”.
78 x 67.
- 165 “Plan sur les reconnaissances [pour des terres situées à Saint-Amancet] retenues par M. Bertrand, notaire, lieudits à la serre d'en
Dourgne, notice 165, 81 EDT CC 12 (suite)
- Gasc, al Goutti, la Canastié, la Serre d'en Gasc, le Confisc à Nacanaste al pas dudit lieu, à Lasserre, als camps d'en Gasc et al bosc de Barbaro confrontés d'autan au chemin de Dourgne et au hameau des Peyronels ou Bourdiols à Sorèze, [du] midi au ruisseau del Goutti, [de] cers en repliant ledit ruisseau et le chemin de Dourgne à Sorèze, ledit ruisseau en partie entre eux deux, septentrion, le ruisseau Malartié et le chemin de l'église de Montmoure à la montagne del Cayrol, dudit autan et dudit aquilon ledit chemin et près du chemin d'en Rives”.
49 x 37.
- 166 “Plan sur les reconnaissances de 1687 [pour des terres situées à Saint-Amancet], retenues par Bourdiol notaire, lieudit aux Trivales et à la terre dudit lieu”.
28 x 24.
- 167 “Plan sur les reconnaissances [pour des terres situées à Saint-Amancet] retenues par messieurs Bourdiol et Bertrand, lieudits al Gouty, à la serre de las Trivalles, al Gouty et al Canastié, als Cadeniers confrontés d'auta au chemin de Peyronels à Saint-Amancet et à Sorèze, du midi à la rue de Sayssaguèse allant du hameau de Rives à la montagne du Cayrol, de cers au chemin de Verdalle à Sorèze et d'aquilon au ruisseau del Gouty”.
45 x 35.
- 168 “Plan sur les reconnaissances devant Bertrand notaire [de terres situées à Saint-Amancet]”.
36 x 48.
- 169 “Plan sur le cadastre de Montmoure [à Saint-Amancet]”.

48 x 53.

170 “Plan sur les reconnaissances de M. Bertrand notaire de 1731 et suivantes années lieu-dit à las Trivalles, à la Serre dudit lieu, la Bouilhounne, als Cadeniers et à las Trivalles, [au-]dessus des carrières [à Saint-Amancet]”.

86 x 35.

171 “Plan du fief du faubourg de Dourgne du côté du midi, la Calm sive le Perayrol, Barthes Racaud, la Salvegarde et la Roque tiré sur les reconnaissances avec l'applications de possessions modernes”.

72 x 171.

Dourgne, 81 EDT CC 12 (suite)

172 “Plan du fief de la ville vieille à Saint-Pierre et de celui de las Peyras à la rue de la coste de Bezaucelle et las Verrières [à Dourgne]”.

Plan recto verso.

33 x 29.

173 “Plan du claus d'en Avois a la coste de Bezaucelle, livré du compoix et autre plan du près de Bournac ou de Montpeyrous [le tout à Dourgne]”.

Plan recto verso.

33 x 42.

174 “Plan de deux pièces de terre al Gozes sive al Croux ou Toulze et à présent à la croux d'en Fusié avec l'application des possessions modernes [le tout à Dourgne]”.

32 x 21.

175 “Plan du fief de Perayrol [à Dourgne] tiré des reconnaissances avec l'application des possessions modernes”.

42 x 90.

176 “Plan du fief de Lacalm Barry de Dourgne, de cers la ville et à la route sive la Calm tiré des reconnaissances des possessions modernes”.

65 x 63.

177 “Plan du fief de las Cartairades, le pech en Gaches, Barry de Dourgne, la coste al Pigné [à Saint-Amancet], tiré des reconnaissances avec l'application des noms des possessions modernes”.

60 x 74.

178 “Plan du fief du claus en avois à présent à la coste de Bezaucelle

tiré du compoix et autre plan du près de Bournac ou de Montpeyrous [situé à Dourgne]”.

33 x 43.

179 “Arpentement des pièces de cers le masage d'en Calcat lieudit Trambes Aigues, Labrugue, le cap del Cun, communauté de Dourgne, domaine de Verdalle, la Serre, les Bartholes avec l'application des reconnaissances”.

33 x 43.

180 “Plan du fief à Lacalm appelé le mélou del Barry sive à las Cartairades, et autres fiefs de prat Nauriac sive de Montpeyrous ou de Bournac [dans la communauté de Dourgne]”.

43 x 33.

Dourgne, 81 EDT CC 12 (suite)

181 “Plan des fiefs des Calcades sive à la rivière au masage des Albouys et masage des Arnauds [dans la communauté de Dourgne] tirés sur les reconnaissances”.

43 x 33.

182 “Deux pièces de terre al Calcade ou pla Rivière et une pièce de terre al Claus sive le Carairon del Mouly [dans la communauté de Dourgne] à présent tiré sur les reconnaissances avec l'application des possessions modernes”.

43 x 33.

183 “Plan des fiefs de la Granarié, las Costes, las Baissades et Lacalm [dans la communauté de Dourgne], tirés des reconnaissances avec l'application du nom des possesseurs modernes”.

62 x 42.

184 “Plan des fiefs de Caiounarié près la Granayré, en Barthes, en Gleize sive la Fontasse, les Bouziés et la Miravaille [dans la communauté de Dourgne], le tout contigu sur des reconnaissances avec l'application du nom des possesseurs modernes”.

43 x 62.

185 “Plan du fief du cammas d'en Calcat et des terres situées du midi, ledit cammas appelé le camp d'en Segone [dans la communauté de Dourgne] et autres terres situées de cers au dit masage”.

43 x 33.

- 186 “Plan du fief de la Brugaste sive Cardonnières et à présent le masage d'en Pemarty et d'en Jaurès communauté de Dourgne domaine de Verdalle sous le nom des possesseurs modernes avec l'application des reconnaissances”.
43 x 33.
- 187 “Plan des fiefs de la Brugaste, Cardonnières, la Barthe, à présent en Jaurès [à Verdalle]”.
63 x 42.
- 188 “Plan des fiefs des vignes des Malats, la Caussade sive le Mauzac et la Croux del viguier de Dourgne tiré des reconnaissances avec l'application des noms des possesseurs modernes”.
33 x 80.

Dourgne, 81 EDT CC 12 (suite)

- 189 “Arpentement de fief du Foussac à présent masage d'en Calcat [dans la communauté de Dourgne] et terres de cers dudit masage”.
33 x 42.
- 190 “Plan du compoix pour les vignes de la Cane, Cantemerle, et la Combe Garaldane [dans la communauté de Dourgne]”.
43 x 62.
- 191 “Plan du fief del Foussac de cers el cammas d'en Calcat, lieudit à Trambes Aigues sive le camp d'En Ségone, la Brugue, la Brugasse, le cap del Cun et autre fief de la Granarié [dans la communauté de Dourgne] tiré sur les reconnaissances”.
43 x 33.
- 192 “Plan d'un fief dit al Foussac, de cers le cammas d'en Calcat lieudit à las Costes et à présent à la Serre et las Bartholes [à Dourgne et à Verdalle], tiré sur les reconnaissances”.
32 x 43.
- 193 “Plan du fief de la ville vieille sive l'Espital [à Dourgne]”.
33 x 34.
- 194 “Plan du fief à la Bourlarié ou al cap del Barry tiré sur les reconnaissances avec l'application des possessions modernes et de vignes à la ville vieille près de l'église Saint-Stapin, et d'autres vignes près de ladite église au lieudit al camp de la Gleize sive à Fontnaboune [dans la communauté de Dourgne]”.

32 x 42.

- 195 “Plan des fiefs de Combe Garaldane, en Garrissou, Lacan, Cante-
merle, le Nespoulié [dans la communauté de Dourgne], tiré sur les
reconnaisances”.
42 x 77.
- 196 “Plan des métairies de Cros, la Rivayrié, grand et petit Gaillards, et
moulins sur le ruisseau du Sor [dans la communauté d'Arfons]”.
70 x 115.
- 197 “Plan n° 1 près de l'église sur la rue de Sayssaguèse au coin et près
le coin de Goudal, pla de Phalippou, à las Cabanes près la rue
Sayssaguèse, camp de Malras à la fon de Ladoux [à Arfons]”.
36 x 46.

Dourgne, 81 EDT CC 12 (suite)

- 198 “Plan figuratif d'une partie d'Arfons, au lieudit al Colombe,
combe de Cros”.
71 x 36.
- 199 “Plan n°1 près de l'église sur la rue de Sayssaguèse au coin et près
le coin de Goudal, pla de Phalippou, à las Cabanes près la rue
Sayssaguèse, camp de Malras à la fon[taine] de Ladoux [à Arfons]”.
36 x 49.
- 200 “Plan des métairies de la Prune et Vayssette, comprenant les
Gaillards [à Arfons]”.
69 x 74.
- 201 “Plan du hameau des Escudiés basses [à Arfons]”.
24 x 36.
- 202 “Plan des Escudiés hautes [à Arfons]”.
37 x 25.
- 203 “Plan des métairies de Pierrou, autre métairie de Sieur Pierre Trilhe
et moulin à deux meules, las Calmilles et del Fort [à Arfons]”.
65 x 192.
- 204 “Plan des maisons joignant la tour [vraisemblablement à Arfons]”.
20 x 26.
- 205 “Plan de Barbié, pla de Phalippou, près le moulin d'en Phalippou
[à Arfons]”.
48 x 36.

- 206 “Prairies de Lestap et las Costes [à Soual]”.
51 x 60.
- 207 “Plan sur les reconnaissances de Bourdiol, notaire, du local de Pechgoudié, dans la juridiction de Montmoure”.
25 x 36.
- 208 “Plan d'arpentement du bois Régi [à Saint-Amancet]”.
25 x 34.
- 209 “Plan sur les reconnaissances de Bourdiol et Olivi, notaires, des locaux du masage de Coustausse et des environs [à Saint-Amancet]”.
37 x 49.

Dourgne, 81 EDT CC 12 (suite)

- 210 “Plan sur les reconnaissances de Bertrand et Bourdiol, notaires, du hameau de Coustausse [à Saint-Amancet] et autres pièces circonvoisines aboutissant de cers à la juridiction de Lagardiolle”.
36 x 48.
- 211 “Plan sur titres des lieudits à pech Goudié sive à la serre d'en Mondet, Falc et des Jouglas [à Saint-Amancet]”.
24 x 50.
- 212 “Arpentement et plan de pech Goudié [à Saint-Amancet]”.
36 x 48.
- 213 “Plan sur les reconnaissances de Bertrand et Olivi, notaires, des locaux du masage de Coustausse [à Saint-Amancet] et des environs”.
37 x 50.
- 214 “Drech en del rieu Goudié, partie de Pech Goudié et bosc Régi [à Saint-Amancet]”.
24 x 69.
- 215 “Plan dans le territoire de Montmoure [à Saint-Amancet]”.
35 x 45.
- 216 [Terres comprises à Saint-Amancet entre le chemin de Dourgne à Sorèze et le chemin de Castres à Sorèze et faisant division des consulats de Dourgne et Montmoure].
22 x 36.
- 217 [Terres à Saint-Amancet au Sud du chemin public allant de Sorèze à Dourgne et longeant le ruisseau de las Ginestes divisant Montmoure avec Dourgne].

52 x 73.

218 [Terres comprises entre le ruisseau del Fontenas, faisant division des consulats de Montmoure et Dourgne, le ruisseau de Goudié et le chemin allant de Dourgne et du hameau de Peyronels à Saint-Amancet].

53 x 70.

219 “Plan sur les titres aux lieudits à terre blanche, à la borie del Sartre à Liversenc, de terre blanche, le rieu Goudié, al camp et als prats d'en Falc, camp Ponhut [à Saint-Amancet]”.

35 x 78.

Dourgne, 81 EDT CC 12 (suite)

220 “Plan sur le cadastre de Montmoure pour les grandes prairies de la métairie du Pigné et autres possessions d'ycelle [à Saint-Amancet]”.

25 x 69.

221 “Plan où est la métairie du Pigné”.

53 x 70.


222 [Terres à Saint-Amancet comprises entre le chemin allant de Dourgne au hameau de Peyronnels et à Saint-Amancet, le chemin de l'église de la Madeleine à la montagne du Cayrol et les ruisseaux de Fontenas et Goudié].

69 x 48.

223 [Terre à l'Est du ruisseau del Fontenas].

48 x 35.

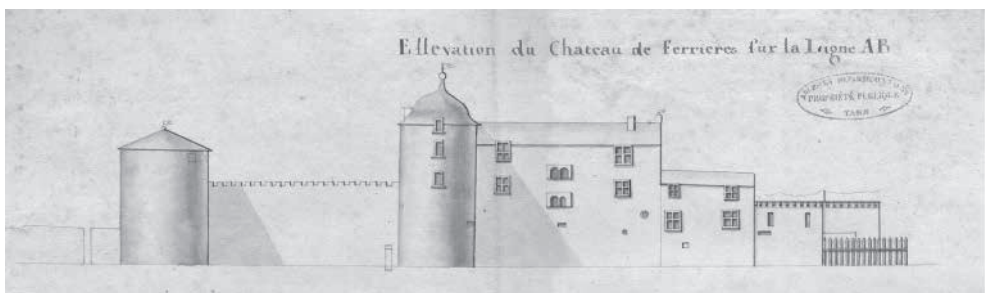
224 **B 916**

 Plans de terrains à Dourgne.

[vers 1781-1788]

- [Plan figuratif d'un terrain communal au masage de Dourgne].

Signé Puech et Gleyses, orienté, sans échelle.



Plan des lieux d'un litige entre Lanjard et Arnaud et relatif à la construction d'une borie à cochon sur un terrain communal.

Plan légendé avec nomenclature alphabétique.

Tiré à l'encre brune et crayon rouge.

24 x 37.

[vers 1781]

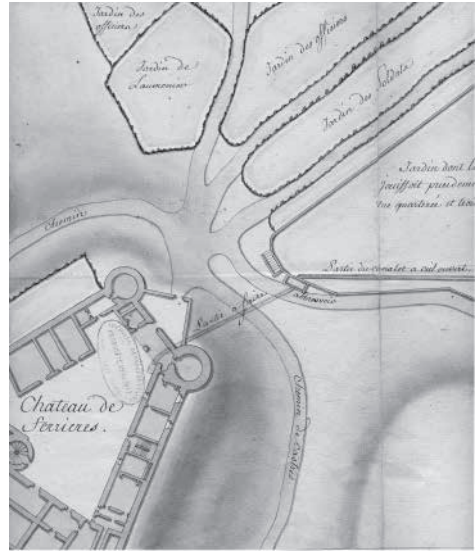
- [Plans d'adaptation du cadastre de Dourgne de l'année 1752].

Signés Fabre et Albouy, orientés, sans échelle.

Deux plans à l'encre brune.

60 x 33 et 59 x 33.

1788



Plan de la conduite des eaux (détail)

225 **81 EDT CC 1**

[Fragment d'un ancien plan terrier de la commune de Dourgne].

Non signé, non orienté, sans échelle.

Plan sur papier rigide recto-verso avec noms des tenanciers, contenances et références aux pages d'un livre terrier.

Plan levé à l'encre brune.

41 x 28.

[XVIII^e s.]

Voir aussi notice n° 887.

Durfort

226 **B 922**

[Plan figuratif d'une maison à Durfort pour exécution d'un acte de vente entre François Cramaussel et Bertrand Hours].

Non signé, orienté, sans échelle.

Plan à l'encre brune.

25 x 36.

[vers 1775]

Espérausses

227 **1 J 1068 / 1**

“Plan à vue figurée contenant arpentement du bois de la Rode [à Espérausses] appartenant à messieurs les religieux de la Rode ordre de Cîteaux”.

Non signé, orienté, échelle en perches de 16 pans pour 100 mm.

Plan tiré à l'encre.

25 x 38.

1757

Fauch

Voir notice n° 761.

Ferrières

228 91 EDT DD 1

Plans du château de Ferrières et des environs.

1774-1782

- “Elévation et profil du château de Ferrières”.

Non signé [D. Acher], non orienté, sans échelle.

Plan à l'encre et lavis de couleur.

25 x 37.

[vers 1774]

Ferrières, notice 228, 91 EDT DD 1 (suite)

- “Plan au sol du château de Ferrières”.

Non signé [D. Acher], non orienté, sans échelle.

Plan à l'encre.

26 x 39. [vers 1774]

- “Plan de la conduite des eaux au château de Ferrières”.

Levé le 16 juillet 1774 à Carcas-
sonne par D. Acher, non orienté, échelle de 20 toises pour 265 mm.

Plan avec nomenclature numérique légendée.

Plan levé à l'encre.

28 x 71. 1774

- “Carte de Ferrières et de ses environs”.

Signé Acher, non orienté, sans échelle.

Plan avec communes, bâtiments et localités traités par îlots roses pleins.

Levé à l'encre et lavis de couleur.

45 x 46 hors marges.

1776

- “Carte des environs du château de Ferrières”.
Signé Acher fils, orienté, échelle de 400 toises pour 218 mm.
Plan avec bâtiments et localités traités par îlots roses pleins et relief par hachures.
Levé en couleur au lavis et pastel.
33 x 33 hors marges. [1776]

- “Plan du cours des deux sources qu'il convient de réunir et d'introduire dans le château de Ferrières pour les besoins de la garnison”.
Non signé [Acher], non orienté, échelle de 40 toises pour 178 mm.
Plan au sol de l'aile Est du château.
Levé à l'encre et lavis de couleur.
30 x 124. [1776-1782]

Voir aussi notices n° 784 et 844.

Fiac

Voir notices n° 801 et 827.


Florentin

Voir notice n° 58.

Frausseilles

229 **H 607** *
[Arpentement et plans des biens du couvent des Trinitaires de Castres].
Non signés, orientés, sans échelle.
Plans insérés en fin de registre pour quelques biens des Trinitaires situés à la Gausse, la Rouquette, la Salle, Parrazal, dans la paroisse Saint-Pierre de Frausseilles.
Levés à l'encre.
34 x 25 le registre. [XVIII^e s.]

Le Fraysse

230 **E 6** *
[Perche et arpentement des fiefs de la vicomté d'Ambialet].
 Plans levés entre 1747-1749, non signés, généralement non orientés, sans échelle.
En tête de volume se trouve le plan d'ensemble de la terre du Fraysse. Chaque fief de la terre du Fraysse est marqué en marge d'un article à l'encre renvoyant au plan. Tous les autres plans de fiefs

précèdent les articles du procès-verbal les concernant. Répertoire des noms des emphytéotes en début de volume.


Plans levés à l'encre et lavis pour les cours d'eau et trait rouge pour quelques limites. 43 x 28 pour le registre fermé, 126 x 165 pour le plan d'ensemble.

1747-1749

Voir aussi notices n° 21 et 24.

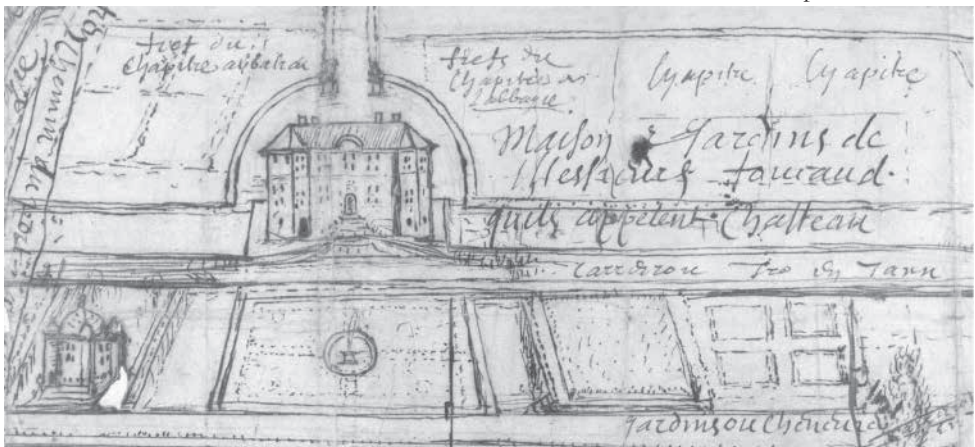


Détails : chapelle basse



L'abbaye de Gaillac

Le parc de Foucaud



Fréjairolles

231 **97 EDT CC 2 ***

“Perche des fiefs que M^{re} de Madières d'Aubaygues, chevalier, a dans la communauté de Fréjairolles”.

Signé [nom effacé], feudiste de la ville d'Albi, orientés, sans échelle.

Plans insérés dans le texte pour les fiefs de la Davinié, Perayrol, le Gazel, el Quinol del Bosc de la Serre, le Suc, las Combres, Froumental, puech de la Rigabaudié, Roujeyras sive al Gazelou, les

Fréjairolles, notice 231, 97 EDT CC 2 (suite)

Cinq Chemins, la Teulière, Bosc Boussigne, Jongadou, Ravayrolles, las Pousaques, Bousquet, puech Rouget, al Garrigues, la Goussandié, Labagnié, Fontas, Roussoulieyre, la Jonquière, puech Soulet, Poumieyre, Garriguet, Ramasse Toulzane, Barris, Ort Fabriene, prat Peyrou, Fontauzou, puech Bugarel, Fon Peyrotte, la Molle de Jautzou, la Renaudié, la Doussé, al Tourrail.

Plans levés à l'encre.

47 x 30 pour le registre fermé.

1773

Voir aussi notices n° 12 et 13.

Fréjeville

Voir notices n° 793 et 841.

Gaillac

232 **G 608** *

[Chapellenie de Guitard].

● Non signés, orientés, sans échelle.

Arpentement et plans des biens situés à Gaillac dépendant de la chapellenie fondée par Guillaume Guitard, mercier de Gaillac, dans la chapelle de Sainte-Catherine de l'église Saint-Michel.

Levés à l'encre.

25 x 18 pour le livret, 36 x 24 pour le plan isolé.

[milieu XVII^e s.]



détail

233 **G 581**

Plans contentieux dressés pour un dossier de procédure entre l'abbé de Gaillac et les frères Jacques et Arnaud de Foucaud.

[vers 1661]

- "Terre figurée du jardin de M. Foucaud [actuel parc de Foucaud]".

Non signé, orienté, sans échelle.

Vue d'une partie des fortifications de Gaillac, localisation du château du roy, représentation du port avec embarcation, et de la maison abbatiale.

Plan au sol.

Levé à l'encre brune.

31 x 43 (23 x 36).

- "Terre figurée moderne des fiefs contentieux de l'abbaye de Gaillac avec messieurs Foucaud qu'ils appellent chasteau".

Non signé, orienté d'une figure d'Éole, sans échelle.

Gaillac, notice 233, G 581 (suite)

Vue à vol d'oiseau de la maison et du jardin, de l'abbaye St Michel de Gaillac, d'une partie des fortifications de la ville (intérieur de la ville en blanc), d'une chapelle basse pour la sépulture des pestiférés avec énumération des noms des chemins.

Dessin à la plume approximatif à main levée.

44 x 93.

234 **1 J 484 / 5**

“Vue figurée du moulin Trincat et des terres de monsieur Foucaud au dessus des ponts de Gaillac”.

Non signé, non orienté, sans échelle.

Croquis des lieux litigieux opposant l'abbé Claude de Moulnoy de Saint-Michel de Gaillac et Arnaud de Foucaud au sujet du moulin Trincat.

Levé à l'encre.

36 x 48.

[1664]

Gaillac (suite)

235 **C 929**

Plans du port de Gaillac.

1698-1700

- “Plan du quai du port de Gaillac”.

Signé Buterne, ingénieur de la Province, non orienté, échelle de 50 cannes.

Plan au sol et vues cavalières du paysage associé aux procès-verbaux de reconnaissance des réparations à faire au port de Gaillac. Nomenclature alphabétique.

Plan rehaussé de lavis jaune et noir.

38 x 47.

1698

- "Dessin de la réparation au devant de la maison du sieur Gairal sur le port de Gaillac".
Non signé [Buterne], non orienté, échelle de 5 toises.
Vue du port de Gaillac. Une ébauche de ce plan est également présente dans le dossier.
Dessin rehaussé de lavis rouge et noir.
17 x 26. 1700
- 236 **32 J 21** *
"Brevette des fiefs de Mr de Combettes de Laboureliné renouvelée suivant ses titres en l'année 1772".
Non signés, orientés, sans échelle.
Les fiefs sont situés dans le consulat de Gaillac. Table alphabétique des tenanciers.
Croquis de chaque fief tiré à l'encre et rehauts de couleur rouge et jaune.
26 x 21. 1772
- 237 **C 926**
[Creusement du ruisseau des Brugues dans le consulat de Gaillac].
Non signé, non orienté, sans échelle.
Plan avec nomenclature numérique légendée détaillant les divers moulins établis sur les rivières.
Levé à l'encre noire.
53 x 20. [1775]
- 238 **32 J 65**
[Plan du quartier de la Boucarié ou château du roy à Gaillac].
Non signé, orienté, sans échelle.
Plan terrier d'une partie de la ville avec indication de la muraille et des noms des rues. Limite des parcelles avec noms des tenanciers ou propriétaires et contenances.
Levé à l'encre noire.
36 x 45. 1779

Gaillac (suite)

- 239 **B 560**
[Plan figuratif de deux terres contentieuses au sujet d'un droit de passage opposant Jean-Pierre Boyer et Antoine Breil].
Signé Alibert et Lacoste experts, orienté, sans échelle.
Plan du masage de la Borie, consulat de Gaillac.
Levé à l'encre et lavis de couleur.
20 x 15. 1780

Voir aussi notices n° 235, 649, 707 et 737.

Garrevaques

240 **H 229**

[Plans de divers biens des Chartreux de Castres ou de leurs auteurs à Palleville, Garrevaques et Revel].

Non signés, orientés, sans échelle.

Plans pour les biens situés notamment als Fremouls sive Aygues Partens, Gandels et Revel, al Pont de Lestal sive al Ségala et la Fon de la Rutte, du Moulin de Tamary, à las Pundes de la Rutte, en Vidou, à la Borde, al Pradel et à la Teularié, al Malqueit, al Moulin d'en Combes, Fouligairas, à l'Onlm, à las Buttes, à la Guilbe grand, las Touzeilles, la métairie de las Combes, al Cayre Fourq, al Gabachou et à la borie, autre al Caçalpoudis, à las Pundes, Borie vieille, Brugasse et à la Pélissière sive à Combes hautes.

Levés à l'encre.

Plusieurs dimensions n'excédant pas 90 x 130.

[XVIII^e s.]

Voir aussi notice n° 913.

Giroussens

Voir notice n° 109.

Graulhet

241 **105 EDT II 1**

“Plans des masages de la Ventenayé, du Talmier et la Molière [à Graulhet]”.

Non signé, orienté, contenant 101 seterée mesures de reconnaissances faisant 137 arpents de Toulouse.

Graulhet, notice 241, 105 EDT II 1 (suite)

Plan avec nom des propriétaires et contenances.

Levés à l'encre.

79 x 56.

[début XVIII^e s.]

242 **B 948**

“Plan des emprieux du masage de la Birbié et du Pesquié [à Graulhet] avec aboutissants”.

Signé Revel expert, orienté [rosace], échelle de 20 cannes.

Plan à l'encre et lavis de couleur, légendé (nomenclature numérique).

45 x 57.

[vers 1763]

243 et 244 **B 957**

Plans de terrains à Graulhet.

[vers 1782]

243 “Plan du pré appelé vulgairement prat de Mary, appartenant à Jean Chabbal, ménager du masage de Ferran [situé à Graulhet]”.

Non signé, non orienté, sans échelle.

Plan de contestation de propriété et légende avec nomenclature numérique.

Tiré à l'encre brune.

24 x 36.

244 [Plan figuratif du masage de Gayou le long du ruisseau de la Ferrouille et le chemin allant de Graulhet à la forêt haute].

Non signé, non orienté, sans échelle.

Plan à l'encre brune.

38 x 25.

Voir aussi notices n° 684, 786, 847 et 875.

Guitalens

Voir notices n° 137 et 872.

Itzac

Voir notices n° 596 et 598.

Jonquières

Voir notices n° 137, 317, 318, 329, 337, 338, 339 et 345.

Jouqueviel

Voir notices n° 650, 715 et 751.

Labarthe-Bleys

Voir notice n° 638.

Labastide-de-Lévis

Voir notices n° 12, 13 et 56.

Labastide-Gabausse

Voir notice n° 30.

Labastide-Rouairoux

Voir notices n° 774 et 949.

Labastide-Saint-Georges

Voir notice n° 801.

Laboulbène

245 **1 J 334 / 1**

“Plan local des fiefs appelés à la Foncouyoule, al Goulgard, à la Vernière, Trelusen et autres lieux situés dans le consulat de Laboulbène, paroisse Saint-Jean”.

Sans date, non signé, orienté, sans échelle.

Plan levé à l'encre.

43 x 54.

Sans date

Laboutarié

Voir notice n° 667.

Labruguière

246 à 294 **120 EDT CC 26**

Plans d'application du territoire de Labruguière d'après d'anciennes reconnaissances féodales.

Non signés, orientés, sans échelle.

Plans à l'encre.

[XVIII^e s.]

246 “Plan de Labruguière, territoire entier”.
98 x 122.

247 “Plan d'application fait sur les titres de 1463 du local de Lacalm,

- de la Recuquelle et pas en Payrol [à Labruguière]”.
23 x 36.
- 248 “Plan d'application du fief du Causse [à Labruguière] joignant le chemin de Castres, couché sur le brevete au n° 543”.
18 x 24.
- 249 “Plan d'application des maisons situées à la rue du four dans Labruguière et fait sur les titres de 1463”.
36 x 46.
- 250 “Plan d'application de la métairie de Calmejeanne [à Labruguière]”.
36 x 48.
- 251 “Plan des maisons situées dans la ville de Labruguière”.
Plan avec les noms des propriétaires et contenances.
15 x 19.
- 252 “Plan du local des fiefs et métairies de Rivays [à Labruguière]”.
30 x 46.
- 253 “Plan d'application des fiefs de Sainte Cécile [à Labruguière]”.
30 x 46.
- 254 “Plan du fief appelé Prat fumat [à Labruguière]”.
25 x 19.
- 255 “Plan de la métairie del Coulombié et prat Lesco [à Labruguière] fait sur les titres de 1463 à 1673”.
30 x 36.
- 256 “Plan d'application du travers de Saint-Thyrs [à Labruguière]”.
25 x 37.

Labruguière, 120 EDT CC 26 (suite)

- 257 “Plan d'adaptation du fief situé [à Labruguière] près du pont de Lignon”.
15 x 24.
- 258 “Plan des fiefs et métairies del Coulombié [à Labruguière] , couché sur le brevet depuis le n° 99 jusqu'au n° 102”.
30 x 46.
- 259 “Plan d'application du fief de Boubesy [à Labruguière] fait sur le titre de 1672”.

- 23 x 36.
- 260 “Plan d'un fief de Carausse [à Labruguière] à vérifier sur le local”.
19 x 18.
- 261 “Plan d'application du fief et masage de Peschieura anciennement
d'en Ruffi [à Labruguière]”.
36 x 47.
- 262 “Plan d'application du local appelé al camp del rey près le mas de
Peschieura [à Labruguière]”.
24 x 41.
- 263 “Plan du fief de Saint-Bugue [à Labruguière]”.
23 x 30.
- 264 “Mémoire du sieur Fontanié pour le fief de camp del rey [à Labru-
guière]”.
36 x 25.
- 265 “Plan d'application des terroirs appelés del Poujoulet, Campou-
lietge et partie de Montimont [à Labruguière]”.
47 x 80.
- 266 “Plan d'application des fiefs del Causse, four Caussinal, Mirabel et
Thérondel, le lac et la Teignarié [à Labruguière]”.
36 x 63.
- 267 “Plan d'application du terroir fait sur les titres de 1672 du terroir
appelé del Carlat [à Labruguière]”.
36 x 89.

Labruguière, 120 EDT CC 26 (suite)

- 268 “Plan d'application du terroir et vignoble de Volratié [à Labru-
guière] fait sur les reconnaissances de 1672”.
36 x 89.
- 269 “Plan du fief de Peschieura [à Labruguière]”.
36 x 47.
- 270 “Plan d'application de la reconnaissance de 1463 des jardins d'el
Navech [à Labruguière]”.
23 x 36.

- 271 “Plan local des jardins d'el Navech [à Labruguière]”.
26 x 25.
- 272 “Plan d'application du fief de Peschieura anciennement d'en Ruffi [à Labruguière] fait sur les titre de 1463”.
24 x 37.
- 273 “Plan d'application du vignoble de Caunan [à Labruguière] et de la métairie de M. Astruc”.
24 x 68.
- 274 “Plan d'application fait sur les reconnaissances de 1672 des maisons qui relèvent du roi par jardins au masage de Peschieura, situés dans la ville de Labruguière, à l'enclos appelé à la porte du Thoré et rue du Four”.
36 x 47.
- 275 “Plan d'application des jardins situés au local appelé el Navech [à Labruguière], joignant le Plo d'en Robert”.
25 x 37.
- 276 “Plan d'application des locaux appelés Lacalm, de la Recuquelle et pas en Payrol [à Labruguière]”.
36 x 68.
- 277 “Plan d'application du titre de 1672 du fief de Peschieura [à Labruguière]”.
47 x 36.
- 278 “Plan local de Mirabel bas, le Thérondel, le lac, les glopies de Mirabel, la Teignarié [à Labruguière]”.
38 x 47.

Labruguière, 120 EDT CC 26 (suite)

- 279 “Plan d'application du masage d'en Cartayrié sive de Volratié [à Labruguière]”.
36 x 61.
- 280 “Plan d'application du vignoble de Peschieura [à Labruguière]”.
23 x 36.
- 281 “Plan d'application des fiefs de Caves Terre, Estregas [à Labruguière] entre le chemin de Labruguière à Escoussens et le ruisseau

- del Ségas”.
36 x 47.
- 282 “Plan d'application du terroir appelé de Fonsalvia sive al Bugarel [à Labruguière]”.
24 x 38.
- 283 “Plan d'application fait sur les titres de 1463 et 1672 de la métairie de Rivays et d'une partie de la métairie de Masseport [à Labruguière] avec les terres de la chapellenie de Conscience”.
36 x 62.
- 284 “Plan d'application fait sur le titre de 1673 du vignoble appelé al Périé blanc sive al Vaissas [à Labruguière] sujet à la tasque”.
37 x 67.
- 285 “Plan d'application fait sur les reconnaissances de 1672 du fief et masage de Ruffi [à Labruguière]”.
36 x 47.
- 286 “Plan des lieux [situés à Labruguière] appelés Tartanel, la tuilerie et chapellenie”.
24 x 36.
- 287 “Plan d'adaptation du masage de Caunan, de Gouty nègre et Gouty estailé”.
36 x 160.
- 288 “Plan d'application fait sur le titre de 1673 des fiefs du roi indivis avec M. de Peschieura, du terroir appelé Font Mathieu [à Labruguière]”.
57 x 41.

Labruguière, 120 EDT CC 26 (suite)

- 289 “Plan d'application du masage de la Pagèse et du local appelé de Bonne Aigue [à Labruguière]”.
22 x 10.
- 290 “Plan d'adaptation du fief del Vaissas, puech de Bedos et Caveterre [à Labruguière], fait sur le titre de 1463”.
47 x 58.
- 291 “Plan d'application du fief appelé four Caussinal [à Labruguière]”.
36 x 24.

- 292 “Plan d'application des terroirs de puech Albert, la Molière, vignoble de Campouliège, la Rousselle, la Fajolle, le travers de Saint-Thyrs et la traverse de Bruzes [à Labruguière]”.
85 x 96.
- 293 “Vignes situées au four Caussinal [à Labruguière]”.
23 x 36.
- 294 “Plan de la Sigourre [à Labruguière]”.
18 x 18.

Voir aussi notices n° 773, 775, 797, 798, 833, 857, 904 et 909.

Lacabarède

Voir notices n° 774, 813 et 835.

Lacaune

- 295 **E 219**
“Plan d'application des fiefs de M. de Goudon à Lacaune et qui appartenaient dans l'origine à Pierre de Galaud”.
Non signé, orienté, sans échelle.
Plan à l'encre brune.
60 x 85. 1786

Voir aussi notices n° 817, 864 et 871.

Lacaze

Voir notices n° 804, 805, 837 et 838.

Lacrouzette

- 296 à 305 **1 J 482 / 1**
Plans et croquis terriers de plusieurs fiefs et terroirs à Lacrouzette faits pour la recherche des censives dues au seigneur du lieu.
Non signés, orientés, sans échelle.
De nombreuses références ou extraits de reconnaissances depuis le XV^e s. sont notés sur les plans.
Plans levés à l'encre. 1758-1762

- 296 “Plan de la métairie de Masquatié [à Lacrouzette]”.
42 x 35.
- 297 “Arpentement en partie du masage de Thouy [à Lacrouzette]”.
43 x 32.
- 298 “Arpentement de la métairie de Provenquière [à Lacrouzette]”.
35 x 46.
- 299 “Arpentement de partie du Roussy [à Lacrouzette]”.
Deux plans, 52 x 43 et 35 x 24.
- 300 “Arpentement de la métairie de Bouissou [à Lacrouzette]”.
42 x 52.
- 301 “L'Albergue [à Lacrouzette]”.
26 x 19.
- 302 “Partie de Campselou [à Lacrouzette]”.
38 x 26.
- 303 “Partie de la Talapy [à Lacrouzette]”.
33 x 43.
- 304 “Arpentement du masage de la Farié et partie de la Jardinié [à Lacrouzette]”.
88 x 74.
- 305 “Le syndic, partie de Talapy et Garrot [à Lacrouzette]”.
50 x 76.

Lacrouzette (suite)

- 306 **1 J 482 / 2**
[Plans terriers de plusieurs fiefs et terroirs à Lacrouzette].
Non signés, certains orientés, sans échelle.
Les fiefs sont situés dans les lieux de Fouresié, Masquatié, Provenquières, puech Pistre, la Calmette, etc.
12 plans faisant suite aux plans n° 296 à 305.
Plans levés à l'encre.
Dimensions n'excédant pas 120 x 85. [vers 1760]

Lagardiolle

- 307 **B 222**

[Plan relatif au litige opposant André Pinel, médecin à Lagardiolle, et son voisin Vaissière pour la propriété d'un terrain].

Non signé, orienté, sans échelle.

Plan avec figuration des métairies inséré dans un dossier d'enquêtes et contre enquêtes.

Levé à l'encre brune.

36 x 25.

1786

Voir aussi notice n° 210.

Lagarrigue

Voir notices n° 706, 759 et 775.

Lalbarède

308 **E 105**

Plan d'adaptation aux reconnaissances féodales faites en faveur du comte Philippe de Noailles, vicomte de Lautrec, pour les fiefs situés dans les consulats de Saint-Julien du Puy, Serviès, Lautrec, Damiatte, Lalbarède, Puycalvel et Vielmur-sur-Agout.

Non signés, certains orientés, sans échelle.

Plans levés à l'encre.

[XVIII^e s.]

Un plan pour Lalbarède :

- "Plan des fiefs de la Sahuziès, la Saigne, las Bouyssonades, prat des Aigues et la Bourguesié".

73 x 27.

Voir aussi notices n° 137, 580 et 870.

Lamillarié

309 **E 208 ***

[Arpentement général des fiefs que Pierre Ferret, bourgeois de Dénat, possède dans le consulat de Lamillarié].

Fait et dressé par Jean Antoine Cruzel feudiste d'Albi, orientés, sans échelle.

Procès-verbal d'arpentement avec plan de chaque fief portant indication du nom des tenanciers, des contenances et des redevances à percevoir. Répertoire en tête.

Plans levés à l'encre.

49 x 31.

1741

- 310 **1 J 528 / 1 ***
[Livre terrier de Lamillarié avec plans].
Non signés, orientés, sans échelle.
Livre terrier dont il manque les 45 premiers folios ainsi que les derniers.
Plans à l'encre et eau teintée pour les eaux.
43 x 28. Sans date

Voir aussi notices n° 8, 12, 13, 647 et 670.

Larroque

Voir notices n° 109, 451 et 452.

Lautrec

- 311 **H 262**
“Plan à grande échelle du couvent des Cordeliers de Lautrec avec cloître et chapelle et revêtu d'une formule d'approbation datée de Lautrec du 12 septembre 1650”.
Non signé, non orienté, échelle de réduction de 13 cannes pour 170 mm.
Plan levé à l'encre.
57 x 90. 1650
- 312 **139 EDT GG 1**
“Plan informe du fief de la confrérie de la Sainte-Trinité de Lautrec”.
Non signé, non orienté, sans échelle.
Plan des terres situées entre le chemin de Provillergues à Peyregoux et le chemin de la fontaine de la Merlie.
Encre et crayon rouge.
25 x 37. [XVII^e s.]

Lautrec (suite)

- 313 à 346 **E 217**
Plans des fiefs situés dans la vicomté de Lautrec, dépendant de la seigneurie de Montcuquet et appartenant au sieur de Gervain, lesdits plans, dressés sur d'anciennes reconnaissances faites à Dupuy de Cabrilles, concernent les communautés de Lautrec, Peyregoux, Vénès, Castres, Jonquières, Montpinier et Burlats.

34 plans, levés principalement vers 1706, quelques-uns en 1740-1741 et 1782, non signés, orientés, sans échelle.

Plans levés à l'encre et crayon rouge.

[XVIII^e s.]

- 313 “Plan d'application des fiefs de la Coste [à Vénès]”.
30 x 34.
- 314 “Figure des fiefs appelés del Garriguet et de la Fourcarié [à Peyregoux] suivant les anciennes reconnaissances du seigneur de Montcuquet”.
59 x 44.
- 315 “Figure des fiefs dits de la borie blanche, pas Robert, la Feraudié, Badourlié, Campeirous, Saborgues ou Bagas dans la paroisse de Peyregoux”.
58 x 45.
- 316 “Figure des fiefs dits de Gavanou et Coutrens, paroisse et consulat de Peyregoux”.
59 x 44.
- 317 “Plan d'application fait sur la reconnaissance de 1740 du fief de Fontandreze joignant la fontaine ou puits de Bonnaval [à Jonquières]”.
40 x 26.
- 318 “Figure du fief dit de font en Dresse ou puits de Bonnaval, paroisse de Saint-Julien de Burens [à Jonquières]”.
26 x 18.
- 319 “Plan des fiefs de la Fourcarié et Astruguet, fait suivant les reconnaissances de 1740 et suivantes [à Peyregoux]”.
52 x 40.

Lautrec, E 217 (suite)

- 320 “Figure des fiefs dits d'Astruguet ou de Fourcarié [à Peyregoux] dans la paroisse de Saint-Martin de Dauzats [de Lautrec]”.
27 x 26.
- 321 “Plan d'application des fiefs del Tibre et Peyre Foc [près de Lautrec] fait suivant le brevet de 1740”.

60 x 45.

- 322 “Figure des fiefs et terroirs de la Merlie, la Peyretié ou Pradauilhe, la Brugue, la Goudarié, Barthe Cantel, Savorgues [à Lautrec et Peyregoux]”.
43 x 58.
- 323 “Plan d'application des fiefs de Lacalm, autres del Garriguet et la Fourcarié [à Peyregoux] fait sur les reconnaissances de 1741”.
86 x 76.
- 324 “Figure des fiefs de Lacalm, Garriguet, la Fourcarié et autres dans la paroisse de Peyregoux”.
44 x 59.
- 325 “Plan d'application des fiefs de la Merlie, la Peyretié ou Pratdeville, las Goudariés et Barthe Cantel [à Lautrec et Peyregoux]”.
71 x 38.
- 326 “Arpentement du fief de la Coste sous Cabaussel, paroisse de Mandoul [à Castres]”.
29 x 30.
- 327 “Plan d'application fait sur les reconnaissances de 1710 du fief de Saint-Clément ou Cadalenc [à Lautrec]”.
26 x 39.
- 328 “Deux plans d'application du fief de Saint-Clément ou Cadalenc [à Lautrec] fait le 31 août 1782”.
31 x 23 et 26 x 20.
- 329 “Plan d'application des fiefs de la Planesié d'Olmière et Pas Bren-
guies [à Jonquières et Montpinier]”.
95 x 39.

Lautrec, E 217 (suite)

- 330 “Plan d'application de Peyrefoc et del Triby [à Lautrec]”.
46 x 31.
- 331 “Paroisse de Mandoul, plan d'application du fief de la Trivalle [à
Castres]”.
39 x 22.
- 332 “Paroisses de Saint-Martin de Dاوزats et Saint-Clément, plan
d'application du fief de la Gouzinie où est le moulin à blé de Com-

- belasse [à Lautrec]”.
52 x 39.
- 333 “Saint-Martin de Dauzats, fief appelé de Mesclat [à Lautrec]”.
39 x 26.
- 334 “Plan d'application du fief des treize vents et Combelasse [à Lautrec]”.
39 x 26.
- 335 “Fief del Peyrou dans la paroisse de Saint-Pierre de Mazières [à Montpinier]”.
26 x 21.
- 336 “Plan d'application du fief de Saint-Martin de Dauzats [à Lautrec]”.
52 x 40.
- 337 “Figure des fiefs de la Drudanié et de Fonvielhe au midi de l'église Saint-Julien de Burens, paroisse dudit Saint-Julien de Burens [à Jonquières]”.
36 x 26.
- 338 “Figure des fiefs de la Planesié et pas Berengues [à Jonquières] joignant le masage d'Oulmière [à Montpinier] dans la paroisse Saint-Julien de Burens”.
36 x 26.
- 339 “Saint-Julien de Burens, plan d'application des fiefs de la Drudanié ou Drudaine, de Fonvieille, au midy l'église de Saint-Julien [à Jonquières]”.
52 x 40.

Lautrec, E 217 (suite)

- 340 “Plan sur les titres du fief du Garriguet [à Peyregoux] pour M. de Montcuquet”.
37 x 48.
- 341 “Plan des fiefs de Jean Petit et le Truel [à Castres] pour M. de Montcuquet”.
29 x 45.
- 342 “Figure des fiefs de la peyre Sarna et Truel, paroisse de Saint-Nazaire de Mandoul [à Castres]”.
47 x 35.

- 343 “Plan des fiefs de la Pradauille et la Merlie à Peyregoux pour M. de Montcuquet”.
48 x 37.
- 344 “Mazières, plan d'application du fief prat Merouch, de la Cous-tarie, treize vents et plo d'en Auzelle [à Lautrec et Montpinier]”.
52 x 40.
- 345 “Plan de deux fiefs, l'un appelé Peyrefoc et l'autre pas Brengues [à Lautrec et Jonquières]”.
51 x 40.
- 346 “Plan de la métairie et vignoble de Roquebonne [à Burlats]”.
82 x 57.
- 347 **B 1019**
“Plan du fief d'en Garrigues [à Lautrec], vendu par Paul de Passemar, vicomte de Saint-André, à Jean Lugan, sieur du Rival”.
Signé Julia et Pezet, orienté, sans échelle.
Plan à l'encre brune.
46 x 72. 1732

- 348 à 357 **9 J 3 à 9 J 30**
Liève raisonnée des fiefs du marquis de Villeneuve, baron des états de Languedoc.
Non signée, orientée d'une rose des vents à fleur de lys, sans échelle.
Plans géométriques soignés des fiefs classés par paroisse.
Plans levés à l'encre, lavis et crayon rouge.
[antérieur à 1792]

Lautrec (suite)

- 348 **9 J 3**
[Paroisse de Sainte-Cécile de Lastourges commune de Saint-Julien du Puy].
1 atlas de 10 plans reliés.
58 x 27 pour l'atlas fermé.
- 349 **9 J 5**
[Paroisse de Saint-Clément, commune de Lautrec] .

1 atlas de 3 plans reliés.
58 x 27 pour l'atlas fermé.

- 350 **9 J 8**
[Paroisse de Saint-Pierre d'Espertens, commune de Lautrec].
1 atlas de 4 plans reliés.
58 x 27 pour l'atlas fermé.
- 351 **9 J 10**
[Paroisse de Saint-Rémy de Lautrec, commune de Lautrec].
1 atlas de 2 plans reliés.
58 x 27 pour l'atlas fermé.
- 352 **9 J 12**
[Paroisse de Saint-Sulpice, commune de Lautrec].
1 atlas de 2 plans reliés.
58 x 27 pour l'atlas fermé.
- 353 **9 J 14**
[Paroisse de Saint-Vincent d'Arnac, commune de Lautrec].
1 atlas de 2 plans reliés.
58 x 27 pour l'atlas fermé.
- 354 **9 J 27**
[Paroisses Saint-Julien du Puy, commune de Saint-Julien du Puy, et
Saint-Pierre de las Aspès, commune de Montdragon].
1 atlas de 3 plans reliés.
46 x 32 pour l'atlas fermé.
- 355 **9 J 28**
[Paroisse Saint-Martin d'Escabrens, commune de Lautrec et Saint-
Salvy de Montlong, commune de Puycalvel].
1 atlas de 7 plans reliés.
44 x 30 pour l'atlas fermé.

Lautrec (suite)

- 356 **9 J 29**
[Paroisse Saint-Michel del Bosc, commune de Saint-Genest de
Contest].
1 atlas de 7 plans reliés.
46 x 32 pour l'atlas fermé.
- 357 **9 J 30**

[Paroisse Saint-Martin d'Escabrens, commune de Lautrec et Saint-Salvy de Montlong, commune de Puycalvel].

1 atlas de 9 plans reliés.

47 x 32 pour l'atlas fermé.

358 **E 101**

“Plans d'adaptation aux reconnaissances féodales faites en faveur du comte Philippe de Noailles, vicomte de Lautrec, pour des fiefs situés dans le consulat de Lautrec”.

Non signés, certains orientés, sans échelle.

11 plans d'adaptation pour les lieudits de Fénials, la Recluse, Malpas, de la Ricardié ou las Nauses, la Valette, le Constat, Ferrebouc, borie basse, la Pause, les Alauzes, Bire Bouteille, Labat, le Jonquas, Davizols, fontaine Saint-Louis, Saint-Sulpice.

Tirés à main levée.

Dimensions variables n'excédant pas 35 x 50.

[XVIII^e s.]

359 à 369 **E 105**

Plans d'adaptation aux reconnaissances féodales faites en faveur du comte Philippe de Noailles, vicomte de Lautrec, pour les fiefs situés dans les consulats de Saint-Julien du Puy, Serviès, Lautrec, Damiatte, Lalbarède, Puycalvel et Vielmur-sur-Agout.

Non signés, certains orientés, sans échelle.

Plans levés à l'encre.

[XVIII^e s.]

Onze plans pour Lautrec :

359 “Plan du fief de la Bertrandié”.

27 x 38.

360 “Plan figuré des fiefs de la Bertrandié et la Galote”.

24 x 34.

Lautrec (suite)

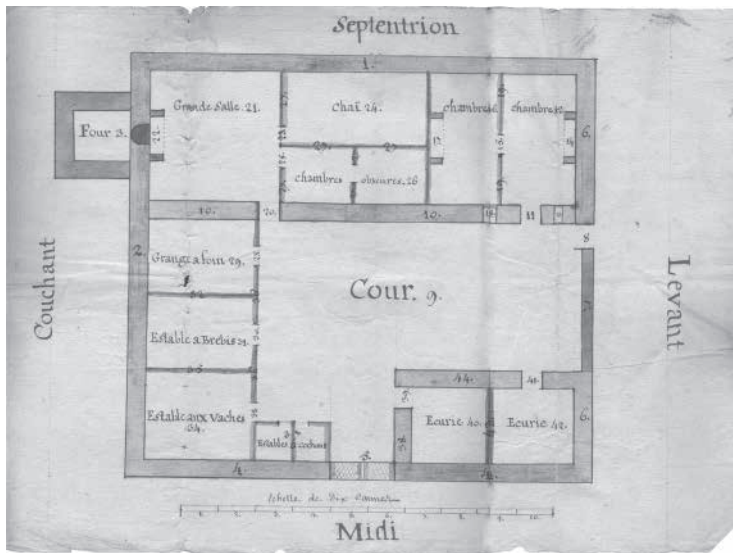
361 “Plan d'un fief appelé la borie d'en Franques ou Fonsaraille situé dans la paroisse de Sainte-Cécile de Lastourges [commune Saint-Julien du Puy], consulat de Lautrec”.

30 x 22.

362 “Fiefs de Fonsaraille [à Lautrec], paroisse Sainte-Cécile-de-Lastourges [commune de Saint-Julien du Puy]”.

27 x 23.

- 363 “Plan des fiefs de la Bazière et las Combelles et de la Galibernié”.
35 x 46.
- 364 “Plan du fief d'en Batut”.
27 x 38.
- 365 “Plan figuré du fief d'en Carlès et Lacan”.
55 x 26.
- 366 “Plan des fiefs de Fontorbe, la Quessinié [à Puycalvel], la Favède,



Plan de la
métairie de
Tourène
(notice 375)

mas Alric, la Plane, Pradals”.
47 x 35.

- 367 “Plan des fiefs de Saint-Sulpice”.
25 x 35.
- 368 “Vue figurée des fiefs près le ruisseau de Bridou et la Bessarié”.
27 x 38.
- 369 “Plan des fiefs de Pradals près la Bertrandié”.
26 x 35.

370 **1 J 439 / 1**

[Croquis des terres voisines de l'église Saint-Clément, commune de Lautrec].
Non signé, orienté, sans échelle.
Terres faisant rente au chapitre de Saint-Pons en vertu de reconnaissances remontant au XV^e siècle.
Plan levé à l'encre.
37 x 49. Sans date

371 **3 E 56 / 8**

[Plan de la paroisse Saint-Rémy à Pratsigrens dans la commune de Lautrec].
Non signé, non orienté, sans échelle.
Plan avec noms des propriétaires ou tenanciers et contenances.

Lautrec, notice 371, 3 E 56 / 8 (suite)

Levé à l'encre brune et rouge.
57 x 45. Sans date

Voir aussi notices n° 414, 415, 792, 808, 828 et 829.

Lavaur (notices n° 372 à 376)

372 **B 583**

[Plan relatif au contentieux opposant Joseph Peyroti avocat et Guillaume de Ferrières pour la propriété d'un puits au Ramel, à Lavaur].
Signé Devoisin, orienté, sans échelle.
Plan avec figuration des bâtiments et de l'emplacement du puits.
Levé à l'encre brune.
24 x 37. [vers 1769]

373 **C 1257**

“Projet d'emplacement d'un cimetière à Lavaur”.
Non signé, non orienté, sans échelle.
2 plans traités au lavis.
14 x 17. 1774

374 **B 585**

“Plan des locaux contentieux pour le sieur Daniel Maffre, bourgeois de Lavaur contre [Jean-Joseph] de Coderié, aussi de Lavaur”.
Signé Salles, orienté, sans échelle.
Plan établi pour une instance relative à la propriété du bois de Borde Basse à Lavaur.
Plan levé à l'encre.
25 x 38. 1779

375 **B 584**

Plans insérés dans divers mémoires suite à la faillite de Jean Joseph Glanouse, fondé de pouvoir de noble Bernard Davasse de Virven, ancien capitoul et receveur des tailles au diocèse de Lavaur.

- [Plan de la métairie de Tourène à Lavaur].
Non signé, orienté, échelle de 10 cannes.
Plan au sol levé à l'encre et eau teinte.
25 x 33.
1759



Lavaur, notice 375, B 584 (suite)

- [Plans contentieux au sujet de la propriété d'une partie d'un jardin dépendant anciennement de la chapellenie de Gardezy].
Non signés, orientés, sans échelle.
Deux plans des jardins appelés Hortailisse de la Carlesse et situés à Lavaur.
Levés à l'encre brune.
26 x 39 et 24 x 25.
[milieu XVIII^e s.]



F° 692 (détails)

376 **1 J 356 / 2**

“Plan du fief d'Aprix”.

Non signé, orienté, sans échelle.

Plan légendé avec historique et références au cadastre pour le fief d'Aprix appelé métairie de la Boulbène, situé dans le consulat de Lavaur et appartenant au seigneur de Belcastel.

Plan levé à l'encre.

48 x 36.

[XVIII^e s.]

Voir aussi notices n° 898, 912, 920, 923 et 925.

Lescure d'Albigeois

377 **E 2416**

“Plan des fiefs du masage de Lentin, les Fraissinettes, la Salvatgé, la Barrière, masage de Calvel et al cap du bois grand situés dans la juridic-



F° 1 (détail)

tion de Lescure et des fiefs de Rambergue et la Boyssière dans la juridiction de Monestiés”.

Non signé, orienté, sans échelle.

Plan avec noms des tenanciers et contenances.

Levé à l'encre et crayon rouge.

79 x 56.

[XVIII^e s.]

378 à 396 **59 J 1 à 5**

“Arpentement des fiefs que haut et puissant seigneur messire Louis Joseph marquis de Lescure, seigneur de la ville de Valdériès, [Saint-Jean de] Marcel et autres places, baron de Sainte-Flève, du Grand et petit Appel Voisin, capitaine dans le régiment de Dauphin Cavalerie et cornette des mousquetaires gris de la 1^{ère} compagnie de la garde ordinaire du roi jouit et possède.”

Non signés, en général orientés, sans échelle sauf mention contraire.

Plans insérés dans 5 registres reliés plein veau brun, soit directement dans le texte soit sur feuilles dépliantes, pour des fiefs situés dans les communes de Lescure d'Albigeois, Cagnac-les-Mines, Albi, Valdériès, Rouffiac et Saint-Jean-de-Marcel. Nombreuses vues cavalières de bâtiments, particulièrement dans les volumes 3 et 4.

Levés à la plume avec rehauts de couleurs.

45 x 30 (registre fermé) ; format des plans dépliant indiqués pour chaque volume.

[XVIII^e s.]

378 **59 J 1**

[Plans des fiefs situés à Pestraux, al Cayrel sive à Pestraux, à las Caussades et l'Houradou d'Alby, à la Galaubié, al Randalme, la Barrière, la Peyralbe Pestraux sive joust la Barrière, Peyralbe sive à la Barrière et coste de la Drèche, puech de Najac, coustal al puech de la Drèche, Lalande sive al Najac, etc. à Lescure d'Albigeois et Cagnac-les-Mines].

Plan dépliant fol. 131 (43x36) et plans dans le texte.

379 **59 J 2**

[Plans des fiefs de las Fargues, l'Hospitalviel, Rabinel, Flaujac, al Batut, Pradellas, Courdurariés, Mazeyrolles, la Capelle, masage de la Flaujagué, al Ferandene, al Cayroux sive al Ferandene, Mazairolles, Saint-Michel, Flaujaguet, l'Houradou de Lescure, la Poussounié, à

Lescure d'Albigeois, notice 379 (suite)

F^o 152 recto
(détail)



Joust Aigues, las Canals, al Gaudanes, etc. à Lescure d'Albigeois et Albi].

Plans dans le texte.

380 **59 J 3**

[Plans des fiefs de l'Oulmet, al Prat sive Grataureille, las Grezes, Fonfougassiere, Sahuguet, à Riols, puech Tours sive la Vano, Bouyssieyre, la Salvetat, la Barrière, Peyralbe, la Lande, Najac, Combevoulven, Roudoumines, Coules, Goudounié, environs du mas de Cuq, Vigne Combe et Candèzes, les Pignés, le Bouyssou, al Génibre et coste rouge, la Goundounié, la Belounié, al Pradellas, à Mange Rousse, Flaujac, Flaujaguié, ville de Lescure, la Vergne et Saint-Michel, le tout à Lescure d'Albigeois].

Plans inclus dans le texte et dépliants aux fol. 672, 692 et 762.

Échelle de 100 perches de 18 pans pour le second.

Plans n'excédant pas 53 x 68.

381 à 393 **59 J 4**

Fiefs situés dans les paroisses de :

381 - Sainte-Martianne, à Lescure d'Albigeois.

“Plans des fiefs de Crouzet, Tailheven, Sainte-Martianne, la Bigorre, la Mourlanié, la Bouigue et al Vignal”.

Plans inclus dans le texte.

382 - Saint-Martin de Besellé, à Lescure d'Albigeois.

“Plans des fiefs de Roumégous lou viel de Crouset, de la Sénatié avec croquis de la maison, de la Carraudarié, la Martigné, Cante-louve, la Ferracié, du mas del Bosc de Serres, las Passades, puech Meja, Roumégous le jeune, Roumegous lou viel, el Brouilhet”.

Plans inclus dans le texte et dépliants aux fol. 1, 24 et 38.

Échelle de 100 perches de 18 pans pour le premier.

Plans n'excédant pas 53 x 68.

Lescure d'Albigeois, 59 J 4 (suite)

- Saint-Martial de Pouzounac, à Lescure d'Albigeois.

Plans hors texte seulement :

Folio 1 : 3 plans regroupés sur une feuille dépliant recto-verso.

383 Au recto, “plan de la Vidallié, l'Usclade, la Plégade et le Bergnas à Lescure d'Albigeois”.

384 Au verso, d'une part “plan de l'église et puech de Pasounac” (cro-

quis de l'église), d'autre part, "plan du fief de Levissac et Ferratiés basses", le tout à Lescure d'Albigeois.

Échelle de 100 perches de 18 pans.

53 x 68.

Folio 73 : 3 plans regroupés sur une feuille dépliant recto-verso comportant quelques vues cavalières.

385 Au recto deux plans, d'une part "plan de Ferreols et de la Magnaudié haute et basse", d'autre part, "plan de la Gaillardié, la Boulbène, Miquelié et autres", le tout à Lescure d'Albigeois.

386 Au verso "plan de Genestous, au puech Mourguil, la Barryrié et autres à Lescure d'Albigeois et Valdériès".

Échelle de 100 perches de 18 pans.

53 x 68.

Folio 102 : 4 plans regroupés sur une feuille dépliant recto-verso.

387 Au recto deux plans, d'une part "plan du Verdieu" à Lescure d'Albigeois, et d'autre part, "plan de Rustan, Rustagnou et Carbounelles à Valdériès".

388 Au verso, "plan de partie de la ville de Valdériès, la Sudrié et de Rouffiac" d'une part et "plan du Couderc" d'autre part.

Échelle de 100 perches de 18 pans.

53 x 68.

Folio 152 : 3 plans regroupés sur une feuille dépliant recto-verso.

389 Au recto, deux plans, d'une part "plan des quartiers de la croix de Mascle, la Bourdarié et autres à Valdériès", et d'autre part "plan de Besellé, au Bousquet, à las Cougourles, à Pellegrin", à Lescure d'Albigeois (quelques vues cavalières, en particulier l'église de Bezellé).

390 Au verso, "plan quartier Sainte-Martianne, de Dealens, Riu Barres, à Lescure d'Albigeois" avec vue cavalière du masage de Dealens et de l'église Sainte-Martianne, etc.

Échelle de 100 perches de 18 pans.

53 x 68.

391 Folio 171 : 1 plan au verso d'une feuille dépliant.

"Plan de la Capeillé, à la Degagné, Peyre Marie, al Garpougné, Saint-Julien et autres à Valdériès".

Échelle de 100 perches de 18 pans.

- 53 x 68.
- 392 Folio 196 : 1 plan au verso d'une feuille dépliant.
 “Plan de Paillayrols, la Berdelié, la Clavelié et la Masuque à Valdériès”.
 Échelle de 100 perches de 18 pans.
 53 x 80.
- 393 Folio 244 : 1 plan au verso d'une feuille dépliant.
 “Plan de Begous, Genifrié, l'Abbesse, Garrigol et puech Nègre à Valdériès”.
 Échelle de 100 perches de 18 pans.
 53 x 68.
- 394 à 396 **59 J 5**
 Fiefs situés dans la paroisse de Saint-Marcel.
- 394 Folio 1 : 1 plan au verso d'une feuille dépliant.
 “Plan de Belle Rive, la borio de la Lebré, la Boissière et autres à Saint-Jean-de-Marcel”.
 Échelle vraisemblablement disparue.
 53 x 27 (plan déchiré).
- 395 Fol. 16 : 1 plan au verso d'une feuille dépliant.
 “Plan de Biallegoudou, Saint-Paul, la Botière, Peyremarie, la Massayrié et autres à Valdériès et Saint-Jean-de-Marcel”.
 Échelle de 100 perches de 18 pans.
 53 x 68.
- 396 Fol. 130 : 1 plan au verso d'une feuille dépliant.
 “Plan de Marcel, du Vern, la Malayrié, Bourgnou, Cournudac, etc. à Saint-Jean-de-Marcel”.
 Échelle de 100 perches de 18 pans.
 53 x 68.

Voir aussi notices n° 3, 12, 13, 30, 59, 88, 625, 626 et 700.

Lisle-sur-Tarn

- 397 **145 EDT GG 43**
 “Plan de la maison presbytérale de la paroisse d'Avens juridiction de Lisle”.
 Non signé, orienté, sans échelle.
Plan recto verso avec dimensions du bâtiment.

Levé au trait rouge.

24 x 35.

[XVI^e-XVII^e s.]

398

H 77

Plans de divers biens du couvent des Augustins de Lisle-sur-Tarn dans le consulat de Lisle-sur-Tarn et Montans dont :

[Arpentement des fiefs dans le consulat de Lisle-sur-Tarn, paroisse de Saint-Pierre de la Vergnère et Saint-Vincent de l'Albar].

Signés Jacques Blanc arpenteur, orientés, sans échelle.

Un livret pour les fiefs de Cassagnol, Cassarous, croix de Belbèze.

Plans levés à l'encre.

26 x 18.

1671

399

C 930

“L'escarpe des murs de la ville de Lisle d'Albigeois”.

Non signé, non orienté, sans échelle.

Plan réemployé pour illustrer le devis des réparations à effectuer à la côte du port suite aux inondations de 1767.

Levé à l'encre brune.

35 x 50.

1675

400

145 EDT DD 6

“Plan figuratif des fossés de Lisle d'Alby et du champ de la Plume”.

Non signé, orienté, échelle de 30 perches pour 135 mm.

Plan levé à l'encre.

24 x 36.

[vers 1687]

401

H 82

“Plans de divers biens des Augustins situés pour la plupart dans les environs de Lisle”.

Non signés, orientés, sans échelle.

Plans d'application avec mention des tenanciers et contenances.

Levé à l'encre brune.

Plusieurs dimensions n'excédant pas 67 x 90.

[XVII^e-XVIII^e s.]

Lisle-sur-Tarn (suite)

402

145 EDT GG 43

[Plan au sol de la maison presbytérale d'Avens dépendant du consulat de Lisle d'Albigeois].

Signé Metges, orienté, échelle de 6 cannes pour 175 mm.

Plan levé à l'encre.

36 x 47.

[vers 1762]

403 **H 79**

“Figure du fief de Lapisse sive de Bonnet appartenant au couvent des R.P. Augustins de la ville de Lisle”.

Non signé, orienté, sans échelle.

Plan d'une terre longeant le chemin royal de Lisle à Gaillac.

Levé à l'encre brune et rouge.

32 x 23.

1773

404 **145 EDT II 3**

[Plan d'une partie du territoire de la ville de Lisle].

Non signés, non orientés, sans échelle.

Plan levé à l'encre.

37 x 46.

[vers 1780]

405 **145 EDT GG 46**

[Mémoire avec plans d'un procès entre le syndic de l'hôpital Saint-Louis de Lisle et le sieur Robert de Toulouse, sur la propriété du terrain dit de la Plume].

Non signés, non orientés, sans échelle.

4 plans avec une vue des murailles.

Levés à l'encre brune.

18 x 25, 20 x 24, 23 x 35, 22 x 24.

1783

Voir aussi notices n° 413, 620 à 622.

Lombers

406 **147 EDT DD 1**

“Plan d'un projet de redressement du ruisseau d'Assou dans le consulat de Lombers”.

Non signé, non orienté, sans échelle.

Lombers, notice 406, 147 EDT DD 1 (suite)

Un plan collé sur des bulletins de la Grande Armée des années 1806-1807.

En deux couleurs.

150 x 40.

[XVIII^e-XIX^e s.]

Voir aussi notices n° 587, 664 à 666.

Lugan

407 **1 FI 150 / 1**

[Plans de fiefs situés à Lugan].

Non signé, orienté, sans échelle.

Plan pour les "tenements" ou fiefs d'al Clot de Lugan, à la Goxes, à la Canal, à las Teularies, al mouly del vent, al Congé, al Poujoudou, à la Combe, bosc d'en Peyre, al pomier vermeil, à la croix de la Barthessié, à la fon de Tronoyre, fief de Lugan, la Chansounié ou les Truillals.

Levé à l'encre.

59 x 82.

[XVIII^e s.]

Voir aussi notice n° 915.

Mailhoc

408 **H 354**

[Arpentement des biens des Jacobins d'Albi et situés dans les consulats de Mailhoc et Virac].

Non signés, orientés, sans échelle.

Plans insérés dans le texte pour les fiefs de la Teyssonarié, al Camp, puech Couyoul, Pradal, al Combalou del Pistonlet, la Gauginié.

Plans levés à l'encre brune.

25 x 20.

[XVIII^e s.]

Voir aussi notices n° 728 et 757.

Marnaves

Voir notices n° 635, 636, 638, 640 et 727.

Marssac

Voir notices n° 57, 624, 648, 649, 668, 669 et 736.

Massaguel

Voir notices n° 98 et 887.

Maurens-Scopont

Voir notice n° 880.

Mazamet

Voir notices n° 774, 775, 908 et 921.

Mézens

Voir notices n° 652, 694, 709, 755, 756 et 946.

Milhars

Voir notices n° 630, 635, 636 et 752.

Mirandol-Bournounac

Voir notices n° 713, 714 et 753.

Monestiés

Voir notices n° 59, 377, 651, 721 et 722.

Montans

409 à 411 **32 J 20** *

Livre de M^r de Combettes de Labourrelié, doyen et chanoine de Gaillac.
Contient les rentes et fiefs dans Montans et le fief du Luc et la Beteilhe
dans Brens.

3 plans.

- 409 “Plan du fief appelé de la Beteilhe sive Delluc et Pescairols au territoire de Brens composé de trois îtems cotés au présent plan lettres A, B, C”.
Non signé, orienté, sans échelle.
Plan terrier avec noms des tenanciers ou propriétaires et contenances.
Plan levé à l'encre et eau teinte.
68 x 61. 1770
- 410 [Fiefs situés à Montans en bordure des ruisseaux de Lasbordes, de la Nègre, de la Brunerie et du Rieutort].
Non signé, non orienté, sans échelle.
Plan terrier avec noms des tenanciers ou propriétaires et contenances.
Plan levé à l'encre et eau teinte.
40 x 47. [1770]
- 411 [Terres situées à Montans comprises entre le chemin de Montans à Lavaur au Sud, le chemin del Jauret als Miquels et à la Joannade au Nord et le rec de Riols à l'Ouest].
Non signé, non orienté, sans échelle.
Plan terrier avec noms des tenanciers ou propriétaires et contenances.
Plan levé à l'encre et eau teinte.
21 x 35. [1770]
- 412 **1 J 89 / 1**
“Plan C : premier plan contenant dix fiefs qui embrassent la ville et faubourg de Montans”.
Non signé, non orienté et sans échelle.
Plan terrier parcellaire pour la délimitation des fiefs. Plan avec contenances et noms des tenanciers et censitaires avec références aux folios du terrier, indication des rues et places. Est portée la muraille de la partie close avec le croquis en élévation d'une porte et l'indication d'un fossé. Maisons indiquées, localisation de l'église, du Tarn et de la fontaine de la Vaisse.
Levés à l'encre et traits rouges.
69 x 90. [XVIII^e s.]

Montans (suite)

- 413 **H 77**
[Plans de divers biens du couvent des Augustins de Lisle-sur-Tarn dans le consulat de Lisle-sur-Tarn et Montans, dont terres longeant le chemin de Lisle à Parisot].
Non signé, orienté, sans échelle.

Plan de terres situées vers le Puech du Taur.
Levés à l'encre.
36 x 25.

Sans date

Voir aussi notices n° 398, 661 et 675.

Mont-Roc

Voir notice n° 873.

Montdragon

414 **174 EDT CC 18**

[Arpentement des fiefs du consulat de Montdragon avec le plan des fiefs, le nom des tenanciers et les contenances insérés dans le texte].

Non signés, non orientés et sans échelle.

Plans pour les fiefs de las Cabrolenquier ou Cabroulenques sive au masage de la Bretonarié, al Gassot sive lou cap del Grès, al Mourgue, del Cruzel, Panquebonne sive Cabroulenques, la Fargue, au Rat près le masage de la Fargue, al sol del Deyme ou al Verdié, la Vidalie ou la Rivière, Saint-Pierre de Froidefont, Viganié, al Bousquet, las Cals sive la Guilhalmié.

Levés à l'encre.

26 x 20 pour le registre fermé.

[XVIII^e s.]

Voir aussi notices n° 354, 685, 810 et 851.

Montels

Voir notice n° 598.

Montpinier

415 **1 J 334 / 1**

[Consulat de Labessière-Burens, viconté de Lautrec].

Non signé, orienté, sans échelle.

Plan levé à l'encre.

54 x 58.

Sans date

Voir aussi notices n° 329, 335, 338, 344, 823 et 856.

Montredon-Labessonnié

Voir notices n° 771, 772 et 776.

Montvalen

Voir notice n° 946.

Mouzieys-Panens

Voir notices n° 635 et 636.

Murat-sur-Vèbre

Voir notices n° 819, 824, 830 et 842.

Nages

Voir notices n° 809 et 852.

Navès

416 à 418 **E 206**

“Arpentement et plans d'application de fiefs à Navès”.

Non signés, non orientés, sans échelle.

Mention du nom des tenanciers et des contenances.

Plans d'applications.

Levé à la main à l'encre brune et crayon rouge.

[vers 1773]

Navès, E 206 (suite)

416 [Plan des fiefs de Blima et d'une partie du consulat Montespieu appartenant à M. de Puechberton par indivis avec le chapitre].
74 x 51.

417 “Plan du fief de Blima et Cassagnes”.
38 x 50.

- 418 "Plan d'adaptation des fiefs de Mauriès, Bertalais pour M. Puech-
berton".
88 x 100.
- 419 **1 J 412 / 7**
"Plan du fief de Blima et del Cassagnes, consulat de Montespieu".
Non signé, orienté, sans échelle.
Plan des terres fait sur les reconnaissances de 1772 et 1773.
Plan levé à l'encre.
38 x 51. 1773
- 420 **1 J 334 / 1**
[Plans des terres de Bronde et Gaches au consulat de Navès].
Non signés, orientés, sans échelle.
Deux plans levés à l'encre.
137 x 102, 145 x 110. Sans date
- Voir aussi notices 775, 802, 853, 887 et 888.*

Noailles

Voir notice n° 630.

Pampelonne

Voir notices n° 59, 711, 712, 764 et 765.

Palleville

Voir notices n° 897 et 914.

Paulinet

Voir notices n° 743 et 745.

Payrin-Augmontel

Voir notice n° 775.

Penne

Voir notices n° 733 et 760.

Peyregoux

421 E 103

[Plans d'adaptation aux reconnaissances féodales faites en faveur du comte Philippe de Noailles, vicomte de Lautrec].

Non signés, certains orientés, sans échelle.

Reconnaisances pour des fiefs situés dans le consulat de Lamartinié (commune de Saint-Genest-de-Contest) aux lieudits de Vedigas, Monmialbe, la Rivayrié, masage de la Condoumy ; dans le consulat de Peyregoux, aux lieudits l'Alrignié, la Gardié, la Regina sive al puech de la Gardié, Lacombe, las Massaries, Cantereyne, la Miatte, al Cambon, l'ort del sementery ou al Paisseyral, Massolar, al Gleyatge, puech Astruc ou al Pontet, puech Astruc ou al Faugar de la Peyretié, la Ronquette, la Mothe (commune de Vénès), prat de Saint-Pierre, la Carquetié, la Brugue, Négosoummes, mas de la Gardié, puech de la Gardié, Peyregoux proche le four, prat del Peyre, Canimoun, al Sebié, costal de la Maye nove, lo combe del pont de la Gardié, la Gardié, masage de la Miatte, al pas de la Leude.

Plans levés à l'encre et crayon rouge.

19 plans de dimensions variables n'excédant pas 69 x 80.

[XVIII^e s.]

Voir aussi notices n° 312 à 316, 319, 320, 322 à 325, 340, 343 et 421.

Pont-de-Larn

422 à 440 209 EDT CC 6

Plans d'application de divers masages du territoire de Pont-de-Larn.

Non signés, non orientés, sans échelle.

Levés à la main à l'encre brune et crayon rouge.

[XVIII^e s.]

Pont-de-Larn, 209 EDT CC 6 (suite)

422 “Plan du vignoble de Cabirol et Adourmilhour [dans la commune de Pont-de-Larn]”.

57 x 45.

423 “Plan du masage de Pomarede, mas de la Combe, métairie d'Audibert, moulin d'Aurelle, Peyroux et autres lieux [dans les communes de Pont-de-Larn et Payrin-Augmontel]”.

84 x 104.

- 424 “Plan concernant le lieu de Rigautou [dans la commune de Pont-de-Larn]”.
84 x 46.
- 425 “Plan d'application fait sur le titre de 1678 du local des Vignals et prat de Vermeille [dans la commune de Pont-de-Larn]”.
41 x 60.
- 426 “Plan fait sur le titre de 1678 des terroirs appelés Fourmanié, Puehcouyoul, claus Gesquet [dans la commune de Pont-de-Larn]”.
45 x 57.
- 427 “Plan d'application fait sur le titre de 1678 d'une partie du masage de Vermeils et de ses environs [dans la commune de Pont-de-Larn]”.
47 x 148.
- 428 “Plan d'application de la combe en Mathieu et d'une partie des prés et terres de Puechroux [dans la commune de Pont-de-Larn]”.
40 x 52.
- 429 “Plan fait sur le titre de 1678 du terroir censuel du local des Carvaliès [vraisemblablement dans la commune de Pont-de-Larn]”.
26 x 40.
- 430 “Plan du local de las Vignes [dans la commune de Pont-de-Larn] fait sur les titres de 1631”.
37 x 26.
- 431 “Plan d'application fait sur le titre de 1678 d'une partie des dépendances du masage de Pechrouch [dans la commune de Pont-de-Larn]”.
77 x 98.

Pont-de-Larn, 209 EDT CC 6 (suite)

- 432 “Plan d'une partie du masage de Vermeils et des locaux appelés bosc de la Prade, prat des Vermeils, le plo, font Petière, las Guiffes, les Combarels, rue del Cros et autres lieux [dans la commune de Pont-de-Larn]”.
71 x 159.
- 433 “Plan d'application du village de Pont-de-Larn”.
107 x 70.

- 434 " Plan des métairies d'Hauterive, la borie basse ancienne métairie du Pesquié, la métairie petite, la Vitarelle et une partie du village [le tout à Pont-de-Larn] ".
153 x 80.
- 435 "Plan de la métairie de Sagne Crozes, masage de la Sarnarié, las Brasques, la Garriguette, las Griffoulades, métairie de la Sébarié, Fongontie, masage de la borie, la Boutarié, Marican, prat novel, la Maynove, Cugnaussel, Tribes, prat del mouly et autres lieux [à Pont-de-Larn]".
157 x 171.
- 436 "Plan d'une partie du masage de puech rous, las Pradellas, combe en Mathieu, Pey Roux, la Bade, mas de Bard, al Couffinal, Peyre Albo, fon Perillou, les Ménies, fond haute Vergne et autres lieux [à Pont-de-Larn]".
93 x 170.
- 437 "Plan d'application du terroir de las Brasques, le Gouty et autres lieux concernant la Sarnarié [à Pont-de-Larn]".
75 x 52.
- 438 "Plan d'application du masage de la Sarnarié, claus de la Roque et autres lieux voisins [à Pont-de-Larn]".
45 x 69.
- 439 "Application fait sur le titre de 1631 du terroir appelé Lacombe au midi du masage de Puechroux [à Pont-de-Larn]".
53 x 40.
- 440 "Plan où est [...] et le jardin de Jean-Louis Ferretier [à Pont-de-Larn]".
40 x 26.

Pont-de-Larn (suite)

- 441 **209 EDT CC 7**
"Plans d'application de divers masages des territoires de Pont-de-Larn et Augmontel tirés d'anciens titres".
Non signés, non orientés, sans échelle.
Pour Paumarède, mas Lacombe, métairie d'Audibert, moulin d'Aurelle, Puechroux, Rigautou, les Vignals, prat de Vermeille, Fourmanié, Puechcouyoul, vignoble de Cabirol, Dourmillous, les Cavalès, combe en Mathieu, bosc de Laprade, las Brasques, à Gouty, la Sarnarié, les Pradelles, la Bade, al Couffinal, peyre albo, Pont de Larn, métairie de Hauterive, la Vitarelle, la Gariguette, las

Griffoulades, la borie, les Bouffards.
Plans levés à l'encre et crayon rouge.



Plans n'excédant pas 150 x 180.

[XVIII^e s.]

442 **1 J 334 / 1**

[Plans des terres de Castanié, la Molle, la Ragné et la Marcarié au consulat de Pont-de-Larn].

Non signés, orientés, sans échelle.

Deux plans levés à l'encre.

98 x 128 et 69 x 148.

Sans date

Voir aussi notices n° 775 et 799.

Poulan-Pouzols

Voir notice n° 16.

Puybegon

443 **H 54**

“Plan des fiefs appartenant à messieurs les religieux de l'abbaye de Candeil, situés dans la paroisse de Sainte-Cécile de Mauribal, consulat de Puybegon”.

Non signé, orienté, échelle de 336 cannes ½.

Plan légendé avec répertoire de chaque fief avec un dessin des armoiries de l'abbaye et une figure animale. La liasse contient d'autres plans de divers biens pour la plupart sans date et sans indication de consulat.

Levé à l'encre et eau teinte.

105 x 133.

[XVIII^e s.]

Puycalvel

444 **E 104**

“Plan d'adaptation aux reconnaissances féodales faites en faveur du comte Philippe de Noailles, vicomte de Lautrec, pour les fiefs situés à Puycalvel, paroisse de Saint-Salvy de Montlong”.

Non signés, certains orientés, sans échelle.

Aux lieudits Vézziac, las Grezes, la Malbade, la Malbade del Colombié, Lourtalanie, la Compostié

ou Saligié, Saint-Guiraud, la Gaufrézjé, la Bertrandié, la Galibernié, Lavasière, Montalbanié, la Gabaudonié, bosq del rey, Constelle, Boutegourp, Pantieux, la Rosselié ou Saint-Sahy, masage de Bouteilles, Corbieres, mas del Banquet ou Mérigues.

Plans levés à l'encre.

13 plans de dimensions n'excédant pas 105 x 140.

[XVIII^e s.]

445 à 450 **E 105**

Plan d'adaptation aux reconnaissances féodales faites en faveur du comte Philippe de Noailles, vicomte de Lautrec, pour les fiefs situés dans les consulats de Saint-Julien du Puy, Serviès, Lautrec, Damiatte, Lalbarède, Puycalvel et Vielmur-sur-Agout.

Non signés, certains orientés, sans échelle.

Plans levés à l'encre.

[XVIII^e s.]

Six plans pour Puycalvel :



445 “Plan des fiefs de la Guibertiés, las Grezes, las Malhades et al Colombié”.

27 x 37.

446 “Plan des fiefs de las Grezes, Saint-Guiraud et l'Ortalanie et partie du fief de la Pinarié”.

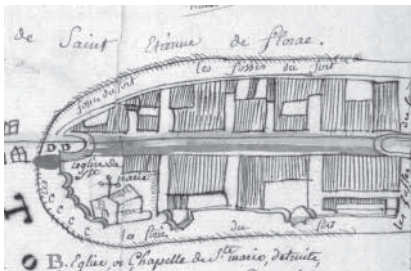
38 x 27.

447 “Plan du fief de Malnom”.

36 x 47.



Détails



- 448 "Plan des fiefs de la Saligié, en Grezes, la Gaufrezié, l'Ortalanie".
66 x 27.
- 449 "Plan du fief del Bouquet et Boutegourp".
58 x 48.
- 450 "Plan du fief de Boutegourp et del Bouquet".
49 x 45.

Voir aussi notices n° 137, 355, 357,366, 573, 574, 578, 579 et 585.

Puycelsi

Pigeonnier et maisons (détail)

- 451 **G 820 ***
[Reconnaitances pour les biens dépendant du prieuré de Sainte-Catherine de Mourens suivies d'un arpentement avec lièves et plans].



Non signés, orientés, sans échelle.

Les biens sont situés dans Puycelsi ou dans les environs immédiats. Les plans donnent le tracé de plusieurs parties du village : porte de Navistour, mur d'enceinte, cimetière, chapelle, etc. Ils concernent les fiefs de Moussole, de la Condouniaredede, de la Viomejane, del Vigne sive de las Crabetes, de la Viomejane sive al Rouge, de la Viomejane près du village de Larroque, de las Hortes paroisse de Saint-Maurice, de pech Clouquié, del Carraillas, de la Coste paroisse de Saint-Maurice, de Ribet, del poux biel, de Cambalere, de Fonlongue, de la croix de Bousac sive croix de Coye, de Mourens sive de Combres, de Mourens sive de Ferrières, del Terié Rousset, de Lougrate sive de la Mounestario, del fort del Prieu, de las granges del Prieu, de Lougrate al fort del prieu paroisse Sainte-Catherine, de la Caytière sive de Lalmoine, paroisse de Saint Martin. Répertoire des tenanciers en fin de volume.

Plans levés à l'encre.

35 x 23 pour le registre fermé.

1771-1774

- 452 **G 816**
[Arpentement des dépendances des chapellenies de Gieuzelles].

Signés Pierre Joseph Artémon Bromet, feudiste de Puycelsi, orientés, sans échelle.

Plans de fiefs situés à Puycelsi et à Larroque.

Levés à l'encre et eau teinte.

37 x 24 pour le cahier fermé.

1788

Voir aussi notices n° 111, 653 et 732.

Puygouzon

453 **1 J 146 / 1**

“Chapitre collégial de Saint-Salvi d'Albi”.

Non signé, orienté, sans échelle.

Plan sommaire des fiefs situés à Montsalvy [à Puygouzon] avec répertoire des tenanciers.

Plan levé à l'encre.

27 x 21.

1670

Voir aussi notices n° 1, 5, 6, 8, 12, 13 et 673.

Puylaurens

454 **1 FI 219 / 1**

“Plan de la ville de Puylaurens et d'une partie du chemin de Castres sur 500 toises de longueur”.

Non signé, orienté, échelle de 20 lignes pour 100 toises [1 cm pour 25 toises].

Plan d'ensemble de la commune.

Levé fait à l'encre avec reliefs par hachures.

34 x 40.

[début XVIII^e s.]

455 **20 J 6**

Plan du territoire ecclésiastique de Puylaurens.

1248-1763

- Plan du fort et du territoire ecclésiastique de Puylaurens lors et depuis la fameuse transaction de l'an 1248”.

Dressé par Rocaché, vicaire de Puylaurens, non orienté et sans échelle.

Représentation de la ville de Puylaurens et de ses abords : fossés, rues principales, localisation des principaux édifices (églises, chapelles, châteaux, places, portes), limites des dîmaires, limites paroissiales, croquis schématique en vue cavalière des chapelles et églises, d'un moulin à vent. Dessiné sur plusieurs volets, un pliage de la feuille permet de superposer la situation des lieux lors de la transaction de 1248 avec celle qui s'est ou se serait produite depuis.

Plan à l'encre et rehauts de couleur.

25 x 37 ou 25 x 57 selon pliage.

1762

Puylaurens, notice 455, 20 J 6 (suite)

- “Carte typographique du territoire de Puylaurens et des environs”.

Non signé [Rocaché], orienté, sans échelle.


Localisation des différentes paroisses avec leurs limites

Carte légendée.

Levée à l'encre rouge et jaune.

25 x 37.

1763



456

219 EDT CC 10

[Plan d'une partie des lieudits du territoire de Puylaurens].

détail

Non signé, orienté, sans échelle.

Plan où est partie du masage d'en Penavayre, autre partie du masage d'en Bertre, le Verdier, pech Gamanel, le masage d'en Barthe, en Agasset, la métairie d'en Banquet, l'ancienne église de Rouayret, la Peyre, en Satge bas et haut, en Mary bas et haut, Rayssac, la Linge, les Jouadoux, la Vacarié, le masage d'en Lagger, l'ancienne église de Saint Rouairet, Mirabel, roc de Bian, contenant 678 sétérées faisant 1375 arpents mesure de Toulouse. Figuration schématique en perspective cavalière de certains bâtiments.

Plan soigné au lavis de couleur.

307 x 119.

[XVIII^e s.]

457 à 479 **219 EDT CC 11**

Plans terriers d'une partie des lieudits du territoire de Puylaurens.

Non signés, orientés avec rose des vents, sans échelle.

Plans très soignés avec représentation des chemins, des eaux et de la végétation. Quelques croquis en vue cavalière de certains bâtiments (pigeonnier, etc.).

Tirés au trait et rehaussés d'un lavis à l'eau.

[XVIII^e s.]

457 “Plan d'une partie des terres de l'abbesse de Vielmur [dans la commune de Puylaurens] et où se trouvent le masage des Fournils,

Tocsens, l'église Saint-

Sébastien, la Ravassié, Saint Loup,

G r a n i e r ,

la Bardinarié, la borie de Laval,

le bois de Gau entre le grand chemin de Puylaurens à Vielmur et

la rivière de l'Agout”.

142 x 170.

détail



Puylaurens, 219 EDT CC 11 (suite)

- 458 “Plan figuratif où sont contenus les locaux appelés à la métairie des Hers [héritiers] de Louis Moulet, à la borie haute sive à la Bourriette, à la métairie de M. Estances, bourgeois, à la métairie de Pierre Andrieu dit Madounet, al Moulinal, au lieu de la Madière, al prat de la Solle, la maison et métairie d'en Fèdeblanc au lieu d'en Servolles [le tout à Puylaurens]”.
46 x 113.
- 459 “Plan figuratif des locaux qui sont au levant et au midi du masage de Labarthe [à Puylaurens] et dans lequel sont comprises plusieurs pièces de terre appartenant à M. d'Appelle”.
58 x 46.
-
- détail
- 460 “Plan figuratif des locaux appelés à Cantepoule, à las Peyrières et dans lequel est le masage de Navar [à Puylaurens]”.
46 x 37.
- 461 “Plan figuratif où sont contenus les locaux [situés à Puylaurens] appelés à pech Salinier, à la Roque, de la Vacarié, à la métairie de Sieur Jean Tersson, en Cot, la métairie de Sr Cambefort, bourgeois à la coste de Cailloux, la métairie de Sr Paul Jouillet, la métairie de M. Latour à Bousquet, le château et métairie de M. Latour de Mirabel, la métairie de Sr Cambefort, las Roques à Rouch de Biau, la métairie du Sr Rivière, tailleur, en Beulaigue et le masage d'en Latgé”.
89 x 58.
- 462 “Plan figuratif où sont contenus les locaux [situés à Puylaurens] appelés Broutecrabe, en Bardou, à la Poumairade, à las Plannes, al Théron, à las Garrigues, la métairie de Jacques Massip à l'Oulmet et al Cayre”.
109 x 26.
- 463 “Plan d'en Carquet, Saint-Martin et en Pinel haut [à Puylaurens]”.
93 x 94.
- 464 “Plan où sont les métairies d'en Roques, la borie haute, mont Durand, prat nègre, le local de las Taillades, las Taillades blanques, Cantegrel [à Puylaurens]”.
90 x 93.

Puylaurens, 219 EDT CC 11 (suite)

465 “Plan où est la métairie de Pech petite, le petit et le grand Rivalis, le Goutty et en Caussade, le local de Roussel et Goutty bas [à Puylaurens]”.
77 x 93.

466 “Plan où sont les quartiers et terroir de Padiés, la borde neuve, Fouillade, la Barthe, la Fleurosié, al Théron, en Griffoulet, las Calmoutes, en Bounhoure, las Serres, las Bouriettes, las Bonnettes, la font nouvelle et autres [à Puylaurens]”.
227 x 63.

467 “Plan depuis la porte de Foulimon et Lorte jusqu'au carrefour de Saint Courtois [à Puylaurens]”.
96 x 48.

468 “Plan figuratif des locaux [situés à Puylaurens] appelés al Barens, del Cassé, en Raynaud et à la Caussarié”.
68 x 108.

469 “Plan où sont les métairies de Sainte-Clete, le Regort, la Lèdre dans Saint Loup [le tout à Puylaurens]”.
40 x 73.

470 “Vieux plan de la commune de Puylaurens”.
58 x 72.

471 “Plan où est le masage d'en Alric, l'église de Saint-Jean de Tourtrac, en Béral, la Boulbène, les vacants d'en Caussade, à rieu d'Ardialle [le tout à Puylaurens]”.
65 x 94.

472 “Plan où sont contenus les locaux appelés al Bousquet, à la métairie de monsieur Lattour, en Castanier et al Vialelle, al pont de la

Puylaurens, notice 472, 219 EDT CC 11 (suite)

Madière, en Bardou, le château et trois métairies de monsieur Dubarry, en Mary, Razet haut [situés à Puylaurens et Saint-Germain-des-Prés]”.

85 x 45.

473 “Plan du quartier Bartheferre [à Puylaurens]”.

45 x 106.

474 “Plan où est le masage de Lebret, de Mandou, la Courrège haute et basse, Plane Serre, en Barre, le local d'en Sigola, la Tripière, la Bruguette et la Terre Blanc [à Puylaurens]”.

89 x 92.

475 “Plan où sont les vignes des Cottes-Blanc [vraisemblablement à Puylaurens]”.

73 x 52.

476 “Plan où est le masage d'en Périé, le local de Saint-Alens, celui de Peyroulié, la Madière, grand Jon, en Jebely, le masage d'en Algans, en Vialelle bas et haut, le Souc, le Fort, la Borie blanche, le bosc Roudil et borie neuve, l'église Saint-Etienne de Flourac, le masage d'en Siaut, celui de Clauzelles, en Roujou, la Gravette, la partie du faubourg de Foulimon, etc. [à Puylaurens et Saint-Germain-des-Prés]”.

230 x 122.

477 “Plan du masage de la Madière [à Puylaurens]”.

140 x 87.

478 “Plan où est la métairie d'en Raynaud, Alric bas, la borie grande, la Caussarié, la Bouriette, lou cap del Buguet, la Terrasse [à Puylaurens et Saint-Germain-des-Prés]”.

88 x 100.

479 “[Plan de terres comprises entre la rivière d'Agout et la Ramade à Puylaurens et près de Saint-Germain-des-Prés]”.

89 x 202.

480 à 496 **219 EDT CC 12**

Plans d'une partie du territoire de Puylaurens.

Non signés, orientés et sans échelle.

Puylaurens, 219 EDT CC 12 (suite)

Mention des propriétaires, tenanciers et contenances.

Plans terriers levés à la main et à l'encre brune.

[XVIII^e s.]

- 480 “Plan de la mouline d'en Guibbaud et autres [à Puylaurens]”.
38 x 24.
- 481 “Plan d'une partie du consulat de Puylaurens qui confronte du levant tendant au midi, le chemin qui va des Barriquet à Puylaurens, au midi tendant au levant le susdit chemin touchant le vieux chemin Moulinal qui va de Guitalens à Appele au septentrion et dudit levant en pointe du grand chemin de Lavour à Puylaurens et dans lequel sont renfermées la métairie de monsieur Latour, en Castagné, en Vialelle, le château et les trois métairies de monsieur du Barry, en Mary bas et haut et autres métairies et terres dudit sieur du Barry à Pech Couriel [à Puylaurens et Saint-Germain-des-Prés]”.
86 x 59.
- 482 “Plan où est la métairie d'en Reynaud, Alric bas, la borie grande, la Caussarié, la Bouriette, Livarens, le Cassieu, le local d'el Buguet, la Terrasse [à Puylaurens et Saint-Germain-des-Prés] ”.
109 x 83.
- 483 “Plan des locaux des Cardouls, les Redoutiers, le masage d'en Bousquet et autres [à Puylaurens] depuis le ruisseau d'en Touty qui est au septentrion dudit masage jusqu'à la rivière d'Agout”.
46 x 160.
- 484 “Plan où est le masage des Fournils et autres locaux contigus [à Puylaurens]”.
73 x 78.
- 485 “Plan d'adaptation de 4 pièces sises [à Puylaurens] sur la rivière d'Ariech, à la Counouille sive al Cayrefour et à prat Sarrat”.
25 x 19.
- 486 “Plan figuratif d'al Barens [à Puylaurens]”.
26 x 63.
- 487 “Plan où est le masage d'en Touty et les métairies d'Appelle, en Fournié, Tressière, la Doumerié, le local de bois Roudil, la Bonnette, Naussaguel, la Sellardié, las Cabannes, la Gattarié, al Pech, la borie rouge, en Gabet, en Mauret, Montaud, en Tounty [à Puylaurens]”.

Puylaurens, 219 EDT CC 12 (suite)

- 488 “Plan figuratif des locaux [situés à Puylaurens] appelés al pas del Rieu, à la Louve, Pechnaboune, en Terre blanc, à las Calmoutes, à Gargarioche et à las planes d'en Vialas dans lequel sont compris le masage d'en Bastide et d'en Bonheure”.
183 x 70.
- 489 “Plan qui va depuis le chemin de Lissertel à Saint-Loup, tendant au couchant jusqu'au puech Merlhou [le tout à Puylaurens] et au midi jusqu'au grand chemin de Puylaurens à Toulouse”.
83 x 48.
- 490 “Plan où est le masage de Barthefère [à Puylaurens]”.
44 x 139.
- 491 “Plan où sont les métairies d'en Roques, la borie haute, mont Durand, Rouquariés, prat nègre, le local de las Taillades, las Tailladettes, les Taillades blanques, Cantegrel, las Traxes [le tout à Puylaurens]”.
840 x 860.
- 492 “Plan où est le château de Lissertel, la métairie de M. de Campas, la métairie du sieur Estannier à las Roques [à Puylaurens]”.
69 x 72.
- 493 [Plan de la Reynaude à Puylaurens].
38 x 75.
- 494 [Mas des Fournils et autres à Puylaurens].
38 x 50.
- 495 “Plan où est la métairie d'en Raynaud, Alric bas, la borie grande, la Caussarié, la Bouriette, Livarens, le Cassé, lou col del Buguet, las Traxes”.
Plan où figurent les noms des tenanciers, propriétaires et contenances, avec quelques vues cavalières, pour des terres situées dans les communes actuelles de Puylaurens et Saint-Germain-des-Prés.
Plan au lavis de couleur.
92 x 94.
- 496 [alentours du ruisseau de la Teyssonnière à Puylaurens].
38 x 50.

497 à 516 **219 EDT CC 13**

Plans d'une partie du territoire de Puylaurens.

Non signés, orientés et sans échelle.

Puylaurens, 219 EDT CC 13 (suite)

Mention des propriétaires, tenanciers et contenances.

Plans terriers levés à la main et à l'encre brune.

[XVIIIe s.]

497 “Plan figuratif où sont contenus les locaux appelés Brouste Crabe, en Bardou, à la Poumayrade, à las Planes, al Teron, à la Poumarede, à las Garrigues, la métairie de Jacques Massip, à l'Oulmet, al Cayre et al Bilabert [le tout à Puylaurens]”.

89 x 23.

498 “Plan d'une partie du consulat de Puylaurens qui confronte du levant le chemin de Saint-Gouret à Mirabel et autre chemin d'en Courlet [situé à Bertre] à Puylaurens, [au] midi du chemin de Lacroisille à Puylaurens, touchant le chemin de Guitalens à Appelle, [au] septentrion le chemin d'en Banquet à Puylaurens [et] dans lequel sont renfermées la métairie de sieur Combefort, las Roques [à Roc de Bieau], la métairie de M. la Tour al Moulinal, la métairie de sieur Rivière, tailleur, le masage de la Vicarié, la métairie et terre du sieur Landes au Jouadous et la métairie de Mr les cathedraus à Raissac”.

112 x 59.

499 “Plan des locaux [situés à Puylaurens] appelés à Cantepoule, à la Peyrière et dans lequel est le masage d'en Navar”.

46 x 37.

500 “Plan de mont Durand, en Roques, la borie haute, Rivalis et al Camp del Rieu [situés à Puylaurens]”.

57 x 46.

501 “Métairie d'en Roujou, la Gravette et autres [situés à Puylaurens]”.

70 x 46.

502 “Plan du masage de la Vacarié, la métairie de Mr les cathedraus à Rayssac, la métairie du sieur Barry à puech Council, la métairie du sieur Landes et la métairie d'Antoine Perrier au Jouadous et autres [situés à Puylaurens]”.

71 x 57.

503 “Plan où sont les métairies d'en Roques, la borie haute, Rouquariés, prat nègre et le local de las Tailladettes, las Taillades blanches, Cante Gril, las Traxes [à Puylaurens]”.

88 x 85.

Puylaurens, 219 EDT CC 13 (suite)

504 “Plan figuratif où sont contenus les locaux appelés à la métairie de Louis Montel à la borie haute sive à la Bouriette, à la métairie de Mr Estaunier, bourgeois, à la métairie de Pierre Andrieu dit Mardounet, al Moulinal, au lieu de la Madière et al prat de la Sole, la maison et métairie de Mr de la Salsea, en Fèdeblanc au lieu d'en Servoles [à Puylaurens]”.

29 x 129.

505 “Plan d'une partie du consulat de Puylaurens qui confronte du levant tendant au midi le grand chemin de Toulouse à Puylaurens, dudit midi tendant au levant le susdit chemin touchant le chemin de sieur Gousset à Mirabel et autre chemin du Courlet [commune de Bertre] à Puylaurens au septentrion et dudit levant en pointe le grand chemin



détail

de Lavaur à Puylaurens et dans lequel sont renfermés le château et trois métairies de Mr Latour à Mirabel, la métairie du sieur Cambefort, bougeois à la coste d'en Cailloux et la métairie et terre du sieur Jean Terson”.

72 x 59.

506 “Plan figuratif des locaux appelés à pech Mandrieu et autre dans lequel est le château de las Bonnettes appartenant à Mr Deponille et les masages d'en Bounhoure [le tout à Puylaurens]”.

58 x 46.

507 “Plan des locaux [situés à Puylaurens] appelés al Grand Jon, en Barraillé, en Algans et la borio nove où est l'église de Saint-Estèphe”.

58 x 46.

508 “Plan figuratif des locaux qui sont au levant et midi du masage de la Barthe [à Puylaurens], dans lequel sont comprises plusieurs pièces de terre appartenant à Mr Dappelle”.

58 x 46.

509 “Plan du local qui est au couchant et midi du masage d'en Touty [à Puylaurens]”.

Réalmont (suite)

522 **1 FI 222/5**

“Plan des fortifications de Réalmont”.

Non signé, orienté, sans échelle.

Plan paru dans Zeiller (Martin), Topographiae Galliae, 11^e partie, Francfort, Gaspard Merian, 1661. Plan identique à celui de la notice n° 521, légèrement agrandi. Quelques détails diffèrent dans la représentation du pays : l'étendue représentée est plus vaste. Le nom de la commune figure en haut à gauche. Il s'agit d'une variante du plan paru dans Tassin (voir n° 520).

Gravure.

15 x 20 (12 x 16).

[1661]

523 **B 435**

[Plan des terres situées au terroir de Vinaigre dans la prévôté de Réalmont].

Ferrasse et Gautié feudistes, orienté, sans échelle.

Plan à l'encre brune.

26 x 19.

1723

Voir aussi notices n° 8 et 647.

Rivières

Voir notices n° 30 et 63.

Ronel

Voir notice n° 672.

Roquecourbe

524 **1 FI 227 / 1** et **1 J 986 / 1**

“Carte du gouvernement de Roquecourbe, n° 43”.

Non signé, non orienté, sans échelle.

Carte avec hydrographie et dessin du relief paru dans Tassin, Les plans et profilz des principales villes de la province de Languedoc avec la carte générale et les particularités de chacun gouvernement d'icelles, chez Melchior Tavernier, 1638. Hydrographie, dessin du relief, nom de la commune dans encadrement en haut à gauche.

Gravure.

17 x 22 (11 x 15) et 18 x 25 (11 x 15).

[1638]

Voir aussi notices n° 620, 621, 693, 708 et 754.

Rayssac

Voir notices n° 688 et 741.

Réalmont

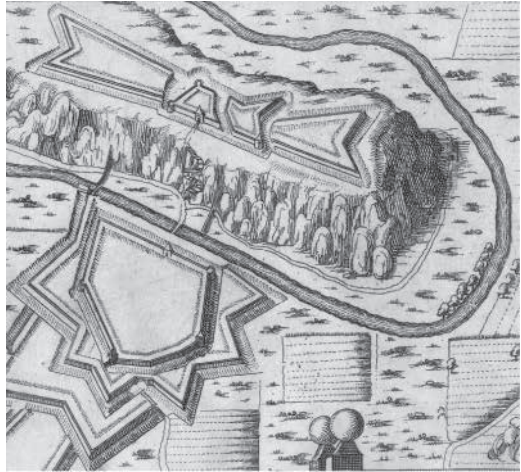
518 **B 428**

[Sentence en matière de voirie vicinale : abornement d'un chemin à Réalmont].

Signé par les consuls Barrau et Guérin [fait et signé en l'absence de Bosc], non orienté, sans échelle.

Plan à l'encre brune.

19 x 13.



détail

1613

519 **1 FI 222 / 4** et **1 J 986 / 1**

[Carte du gouvernement de Réalmont].

Non signée, orientée, échelle de 3,25 cm pour 1 lieue.

Carte avec hydrographie et dessin du relief parue dans Tassin, Les plans et profilz des principales villes de la province de Languedoc avec la carte générale et les particularités de chacun gouvernement d'icelles, chez Melchior Tavernier, 1638. 2 exemplaires.

Gravure.

15 x 20 (11 x 15) et 18 x 25 (11 x 15).

[1638]

520 **1 FI 222 / 3** et **1 J 986 / 1**

“Plan des fortifications de Réalmont”.

Non signé, non orienté, sans échelle.

Plan paru dans Tassin, Les plans et profilz des principales villes de la province de Languedoc avec la carte générale et les particularités de chacun gouvernement d'icelles, chez Melchior Tavernier, 1638. Cartouche contenant le nom de la ville dans l'angle en haut à gauche.

18 x 24 (11 x 16) et 18 x 25 (11 x 16).

[1638]

521 **1 FI 222 / 1**

“Plan des fortifications de Réalmont”.

Non signé, orienté, sans échelle.

Plan paru dans Zeiller (Martin), Topographiae Galliae, 11^e partie, Francfort, Gaspard Merian, 1661, avec le nom de la commune au centre de la fortification. Il s'agit d'une variante du plan paru dans Tassin (voir n° 520).

Gravure.

15 x 20 (11 x 14).

[1661]

Réalmont (suite)

522 **1 FI 222/5**

“Plan des fortifications de Réalmont”.

Non signé, orienté, sans échelle.

Plan paru dans Zeiller (Martin), Topographiae Galliae, 11^e partie, Francfort, Gaspard Merian, 1661. Plan identique à celui de la notice n° 521, légèrement agrandi. Quelques détails diffèrent dans la représentation du pays : l'étendue représentée est plus vaste. Le nom de la commune figure en haut à gauche. Il s'agit d'une variante du plan paru dans Tassin (voir n° 520).

Gravure.

15 x 20 (12 x 16).

[1661]

523 **B 435**

[Plan des terres situées au terroir de Vinaigre dans la prévôté de Réalmont].

Ferrasse et Gautié feudistes, orienté, sans échelle.

Plan à l'encre brune.

26 x 19.

1723

Voir aussi notices n° 8 et 647.

Rivières

Voir notices n° 30 et 63.

Ronel

Voir notice n° 672.

Roquecourbe

524 **1 FI 227 / 1 et 1 J 986 / 1**

“Carte du gouvernement de Roquecourbe, n° 43”.

Non signé, non orienté, sans échelle.

Carte avec hydrographie et dessin du relief paru dans Tassin, Les plans et profilz des principales villes de la province de Languedoc avec la carte générale et les particularités de chacun gouvernement d'icelles, chez Melchior Tavernier, 1638. Hydrographie, dessin du relief, nom de la commune dans encadrement en haut à gauche.

Gravure.

17 x 22 (11 x 15) et 18 x 25 (11 x 15).

[1638]

Roquecourbe (suite)

525 **1 FI 227 / 2** et **1 J 986 / 1**

“Plan des fortifications de Roquecourbe, n° 44”.

Non signé, non orienté, sans échelle.

Plan paru dans Tassin, Les plans et profilz des principales villes de la province de Languedoc avec la carte générale et les particularités de chacun gouvernement d'icelles, chez Melchior Tavernier, 1638. Cartouche orné pour le titre.

Gravure.

15 x 19 (11 x 16) et 18 x 25 (11 x 16).

[1638]

526 **1 FI 227/3**

“Plan des fortifications de Roquecourbe”.

Non signé, orienté, sans échelle.

Plan paru dans Zeiller (Martin), Topographiae Galliae, 11^e partie, Francfort, Gaspard Merian, 1661, où apparaissent les fossés de la ville remplis d'eau. Il s'agit d'une variante du plan paru dans Tassin (voir notice n° 525).

Gravure.

16 x 20 (13 x 17).

[1661]

Voir aussi notices n° 769 et 783.

Roquemaure

Voir notice n° 946.

Rouairoux

527 **B 908**

[Plan d'un terrain à Labourgade].

Boyer feudiste à Castres, orienté, sans échelle.

Rouairoux, notice 527, B 908 (suite)

Plan annexé à un dossier de procès devant la justice de Saint-Amans pour un conflit de bornage à propos d'un terrain défriché près de Labourgade à Rouairoux.

Plan à l'encre brune.

37 x 24.

1782

528 à 539 **1 J 494 / 1**

Plans sectionnaires du marquisat de Caylus.

Non signés, orientés, la plupart avec une échelle de 150 cannes mesure de Montpellier.

Dossier comprenant 12 plans sectionnaires du marquisat de Caylus avec en annexe un tableau de renseignement se rapportant à chacun des plans.

Plans levés au lavis de couleur.

Sans date

528 Premier plan : [Les Cuns, pas Jany et communal de Barbeau à Rouairoux].

59 x 79.

529 Second plan : [Mas de Vialanove, mas de la Balque, vacant de la Fendeille, mas de Bonespère à Rouairoux].

83 x 108.

530 Troisième plan : [Mas de Roudié, mas de Req, croix de la Biste de Req à Rouairoux].

79 x 100.

531 Quatrième plan : [La Clarette, vieux Moulin, la Jasse de Pontails, les Pontails, terroir d'en Pessugue, terroir d'el Verdié, le Cros à Rouairoux].

94 x 125.

532 Cinquième plan : [Terres au Sud du ruisseau de Campans à Rouairoux avec localisation de la borne de séparation où commence ledit ruisseau].

59 x 117.

533 Sixième plan : [Les Farguès, le Bruguet, Cabrol à Rouairoux].

59 x 117.

534 Huitième plan : [Le Sot, la Fendeille, les Pradels, avec le réservoir d'eau du seigneur à Rouairoux].

75 x 104.

535 Neuvième plan : [Communal de Rieuvrissière à Rouairoux].

60 x 80.

Rouairoux, 1 J 494 / 1 (suite)

- 536 Onzième plan : [Mas de Lavergne, la Place à Rouairoux].
58 x 81.
- 537 Douzième plan : [Patus de la Rize, moulin de la Prade, la Ran-
quière, partie de la rivière du Thoré à Rouairoux].
76 x 96.
- 538 Treizième plan : [Pech Fouguié, communal de Lavit et vue figurée
du château de Caylus, partie de la rivière du Thoré à Rouairoux].
59 x 81.
- 539 Quatorzième plan : [Communal de Bouscairac haut et bas, la Bour-
gade, vacant de Cantausseil, Rieu Sequel, la Bourriote, partie de la
rivière du Thoré à Rouairoux].
90 x 115.

Rouffiac

Voir notices n° 30 et 388.

Roussayrolles

Voir notices n° 635, 636 et 638.

Saint-Affrique-les-Montagnes

- 540 **235 EDT CC 4**
[Plans de la commune de Saint-Affrique].
Non signés, orientés, sans échelle.
*Plans dépliant de la commune sur huit feuilles avec légendes indiquant les noms des anciens et des
nouveaux possesseurs du sol.*
Levés à l'encre et rehauts de couleurs.
47 x 36 pour le registre fermé, 87 x 60 pour les plans. 1782

Voir aussi notices n° 887 et 888.

Saint-Amancet

541 à 546 **E 207**

Plans de fiefs appartenant à M. de Faure Saint-Maurice, seigneur de Saint-Amancet.

Non signés, orientés, sans échelle.

Plans levés à l'encre. [début XVII^e s.]

541 “Mas du Pescayre, la Méjane, partie de celui de Bouisfazou, les Maillols et la rue Cave [à Saint-Amancet]”.

59 x 44.

542 “Bouisfazou, las Taulettes, Limouzis, à la Croux [à Saint-Amancet]”.

58 x 44.

543 “Bouisfazou, Mignardou ou las Pradelles et las Parets [à Saint-Amancet]”.

58 x 44.

544 “Las Trivalles, la Plane, las Courreges, la Nespoulayrade, la Croux [à Saint-Amancet]”.

58 x 44.

545 “Peytiés, en Calas, le Pech, le cap del Pal, font de Rives, la Sauge, le Lavadou [à Saint-Amancet]”.

58 x 44.

546 “Le Caussarel autrefois Barthe, en Bourrel et le Fialayre, Saint-Barthélémy, les Cayroux et Saledarnet [à Saint-Amancet]”.

66 x 47.

547 **E 299**

[Plan de terres données à nouveau fief par Jean-Francois de Thurin baron de Massaguel, dans le consulat de Saint-Amancet].

Boyer feudiste arpenteur géomètre de la ville de Castres, orienté, échelle de 100 cannes.

Plan levé à l'encre.

93 x 42.

1781

Voir aussi notices n° 141 à 162, 164 à 170, 177, 207 à 222.

Saint-Amans-Soult

Voir notices n° 774, 803, 813, 906, 907, 922 et 924.

Saint-Amans-Valtoret

Voir notices n° 774, 775, 800, 803, 859, 904, 906 et 907.

Saint-Beauzile

548 **B 558**

[Plan de contestation d'une pièce de terre opposant Jean Boyer à Alexandre Verdeille et située dans la paroisse de Notre-Dame de Cabannes, à Saint-Beauzile].

Non signé, non orienté, sans échelle.

Plan à l'encre brune.

25 x 19.

1768

Voir aussi notices n° 596 et 598.

Saint-Benoît-de-Carmaux

Voir notices n° 33, 35, 36, 42 et 50.

Saint-Cirgue

549 et 550 **H 135**

Plans de divers biens des Carmes dans les environs d'Albi et Saint-Cirgue.

Non signés, orientés, sans échelle.

Plans à l'encre brune dont :

[XVII^e -XVIII^e s.]

549 "Plans d'application avec mention des tenanciers et contenances. Sur l'un des plans est marqué l'emplacement d'un ancien château et d'une chapelle s'élevant au mas d'Aigou [à Saint-Cirgue] dans une boucle formée par le cours du ruisseau ".

Plans n'excédant pas 50 x 70.

550 Plans contentieux d'un procès entre les Carmes d'Albi et Pierre Sicre, marchand d'Albi et sa femme Catherine Revel pour les obli-

ger à faire griller une ouverture de leur maison bordant une ruelle que les Carmes ont englobée dans un patus du couvent.

Saint-Cirgue, notice 550, H 135 (suite)

- “Vue figurée faite par le syndic des Carmes”.
27 x 35.
- “Vue figurée faite par le syndic des Carmes”.
Factum imprimé par les plaideurs. 2 exemplaires.
22 x 30.
- “Plan d'ensemble avec cloître, maison de Sicre”.
36 x 62.
- “Copie figurée pour le syndic des pères Carmes d'Albi contre Pierre Sicre et Catherine Revel, mariés”.
35 x 48.

Voir aussi notice n° 25.

Saint-Genest-de-Contest

Voir notices n° 356, 421, 686, 788 et 865.

Saint-Germain-des-Prés

551 **289 EDT CC 20**

“Plan d'application du terroir et fief de Garrigue Méjane [à Saint-Germain-des-Prés]”.

Non signé, orienté, sans échelle.

Le plan mentionne les reconnaissances faites en 1498 à Jean de la Palu, sieur de Brassac, et en 1595, à la Dame de Brassac.

Plan à l'encre.

73 x 38.

[XVIII^e s.]

Voir aussi notices n° 472, 476, 478, 479, 481, 482, 495, 510 et 880.

Saint-Germier

Voir notice n° 776.

Saint-Grégoire

- 552 **H 351** *
[Liève avec plans des biens des Jacobins d'Albi dans le consulat de Saint-Grégoire].
Non signés, non orientés, sans échelle.
Plans insérés dans le texte pour les fiefs de puech de la Lauzière, al Batut, Lalande, puech Meja, la Planquette sive al Salessou, la Tonnelle, la Fontenche sive puech del Fabre, Ramyeires, masage de Goudales anciennement appelé la Messoulié et à présent Saint-Grégoire, el Sabuguet, al Périé, la Barrière, las Goudales, la Messoulié, la Peyrade, l'ortal Molinier, l'Oulmière, las Calmes, al Vernet, al Clot, al Bourdarié.
1 registre non couvert avec des plans levés à l'encre.
40 x 25 le registre fermé. [vers 1715]
- 553 **H 335**
“Plan du fief de Lavayre en Mathieux [près de l'église de puech Merlhou à Saint-Grégoire et appartenant aux Jacobins d'Albi]”.
Non signé, orienté, sans échelle.
Plan levé à l'encre brune.
79 x 66. Sans date
- 554 **H 343** *
[Arpentement avec liève et plans de biens situés dans les paroisses de Notre-Dame de Caussanel à Saint-Grégoire, Notre-Dame d'Energues à Andouque et dans le consulat d'Arthès pour les Jacobins d'Albi].
Non signés, orientés, sans échelle.
Livret de plans insérés dans le texte principalement pour les fiefs de puech Merlou, puech del Hom, Moulinal sive Cabrettes, Calmette sive coste d'Arthès, la Meulanié, Catounieire.
Plans levés à l'encre brune et rouge.
32 x 22 pour le livret fermé. Sans date
- Voir aussi notices n° 30, 699 et 763.*

Saint-Jean-de-Marcel

- 555 **E 245**
“Plan du fief appelé le village de Silhac, paroisse de Saint-Jean de Marcel”.
Par Serres, notaire et feudiste à Carmaux, orienté, sans échelle.
Plan légendé du fief appartenant à Pierre-Antoine de Lespinasse, baron de Taïx, par indivis avec le seigneur de Cadepan.

Saint-Jean-de-Marcel, notice 555, E 245 (suite)

Plan à l'encre et eau teinte.
82 x 74.

1779

Voir aussi notices n° 394 à 396, 718 et 763.

Saint-Jean-de-Rives

556 **255 EDT CC 2 ***

[Nouveau compoix du consulat de Saint-Jean-de-Rives].

Non signés, orientés, sans échelle.

Les 16 plans dépliant sont regroupés en fin de registre. Ils sont dotés d'une nomenclature numérique et portent les noms des tenanciers ou propriétaires et contenances. Quelques illustrations.

Plans levés à l'encre brune.

44 x 30 pour le registre fermé, les plans n'excédant pas 45 x 110. 1757-1761

Saint-Juéry

Voir notice n° 671.

Saint-Julien-du-Puy

557 **E 105**

Plans d'adaptation aux reconnaissances féodales faites en faveur du comte Philippe de Noailles, vicomte de Lautrec, pour les fiefs situés dans les consulats de Saint-Julien du Puy, Serviès, Lautrec, Damiatte, Lalbarède, Puycalvel et Vielmur-sur-Agout.

Non signés, certains orientés, sans échelle.

Plans levés à l'encre.

[XVIII^e s.]

Cinq plans pour Saint-Julien-du-Puy :

- - "Plan des fiefs de Pongourdous, Gidalés et lou Boutou bas".
55 x 27.
- "Plan du masage de Saint-Julien".
37 x 45.
- "Plan de Saint-Julien".
57 x 57.

Saint-Julien-du-Puy, notice 557, E 105 (suite)

- "Plan del Terondel".

73 x 81.

- "Plan du masage de la Bartelle, paroisse Saint-Julien".

31 x 23.

Voir aussi notices n° 348, 354, 361 et 362.

Saint-Julien-Gaulène

Voir notice n° 109.

Saint-Lieux-Lafenasse

Voir notices n° 689 et 816.

Saint-Lieux-lès-Lavaur

Voir notice n° 916.

Saint-Marcel-Campes

558 **H 608**

[Plans des biens situés dans les environs de Frausseilles, près du chemin de Cordes à Frausseilles et passant aux Fourches près de Saint-Marcel-Campes].

Non signés, non orientés, sans échelle.

Deux plans levés à l'encre.

35 x 44 et 38 x 24.

[XVIII^e s.]



F° 5, détail

Voir aussi notices n° 724 et 747.

Saint-Martin-Laguépie

Voir notices n° 638, 716 et 717.

Saint-Michel-de-Vax

559 **265 EDT CC 5**

Deuxième brevette du nouveau compoix de Saint-Michel-de-Vax.

Non signés, non orientés, sans échelle.

Plans sommaires en fin de volume.

Plans levés à l'encre.

1638

- [Plan des terres bordant le ruisseau de Bournazel avec le nom de leurs propriétaires et les contenances].

25 x 36.

- “Plan de Cloupmorties d'après le vieux cadastre”.

18 x 25.

- “Plan de Cloupmorties d'après le nouveau cadastre”.

18 x 25.

Saint-Paul-Cap-de-Joux

Voir notices n° 894, 905, 917 et 926.

Saint-Sulpice

Voir notice n° 946.

Sainte-Croix

Voir notices n° 13, 30 et 633.

Sainte-Gemme

560 **16 J 21 ***

[Livre de reconnaissances avec plans pour messire Jean André de Maffre, ancien garde du corps du roi, seigneur de Vers, Fournials, Saint-Salvy, Luffiac, Rozière et autres places et habitant dans son château de Vers].

Non signés, orientés, sans échelle.

Plans insérés dans le texte. Les fiefs cartographiés se trouvent dans la juridiction de Vers sur le territoire de la commune de Sainte-Gemme. Répertoire en fin de volume.

Sainte-Gemme (suite)

561 **43 J 20**

“Plan des fiefs du masage del Claux, en deux articles, Grandioul, le masage de la Branié, la Divinié sive la Bertié, masage de Lacombe, las Durantes sive als Riautes, Combe vieille et la Menounié dans la juridiction de Vers [à Sainte-Gemme]”.

Non signé, orienté, échelle de 100 perches [5 perches = 140 mm].

Plan terrier avec noms des tenanciers ou propriétaires et contenances.

Plan levé à l'encre et eau teinte.

62 x 87.

[XVIII^e s.]

Voir aussi notice n° 627.

Saix

562 **1 J 740 / 1 ***

“Reconnaissances de la seigneurie de Saix pour le chapitre Saint-Benoît de Castres”.

Par Alquier, notaire de Saint-Germain-des-Prés, non orientés, sans échelle.

En début de volume, notices descriptives et historiques de la seigneurie illustrées de 33 plans très soignés, en particulier, au fol. 5 “enclos de Saix et de ses faubourgs” avec indication sommaire des limites des parcelles. Plan muet pour l'agglomération sauf pour l'église.

Plans dessinés à l'encre et lavis de couleur.

38 x 25 pour le registre fermé.

1719-1729

563 **2 J 73**

“Plans de la terre et seigneurie de Saix-îles de l'Agout”.

Non signé, non orienté et sans échelle.

Localisation des lieudits, nomenclature numérique légendée pour les îles situées sur l'Agout et vue cavalière rudimentaire de la Chartreuse.

Plan à l'encre et eau teintée.

44 x 58.

[XVIII^e s.]

Saix (suite)

564 **B 206**

[Plan d'adaptation pour un litige entre la Chartreuse de Saix et Alexandre de Campdomerc pour usurpation de propriété, sur le chemin de Saix à Castres et près de la métairie de Moulet à Castres].

Signé Gautier et Alric experts, non orienté, sans échelle.

Plan levé à l'encre.

60 x 86.

[vers 1774]

Voir aussi notices n° 874 et 886.

Saliès

565 **H 335**

“Perge et arpentement de Saliès pour le couvent des Jacobins d'Albi”.

Non signés, orientés, sans échelle.

Deux plans insérés dans un livret pour le fief de Bosc Ratié.

Levés à l'encre.

25 x 18.

1736

Voir aussi notices n° 8, 30 et 679.

Salles

Voir notice n° 723.

Salvagnac

Voir notice n° 740.

Sausсенac

566 **E 4040**

[Plan du fief de la Longagne haute à Sausсенac appartenant à messire Pierre-Antoine de Lespinasse, conseiller au parlement, marquis de Lespinasse, vicomte de Marssac, baron de Taix].

Sausсенac, notice 566, E 4040 (suite)

Signé Serres notaire royal et feudiste de Carmaux, orienté, échelle de 100 perches pour 130 mm.
Plan à l'encre et eau teinte légendé, collé en fin de registre.
39 x 52. 1780

567 **H 335**
[Fief du mas plantat, à Saussenac, sur le chemin de Saussenac aux Avalats pour le couvent des Jacobins d'Albi].
Non signé, orienté, sans échelle.
Plan levé à l'encre brune.
42 x 32. [XVIII^e s.]

568 **H 346**
“Plan du domaine de mas plantat [à Saussenac, pour les Jacobins d'Albi]”.
Non signé, non orienté, sans échelle.
Plan dépliant inséré dans le texte.
Plan levé à l'encre brune et rouge.
32 x 41. [XVIII^e s.]

Voir aussi notices n° 6, 12 et 16.

La Sauzière-Saint-Jean

569 **H 79**
Arpentement du fief del mas de Ro de la Sauzière et vue figurée du mas relevant des Augustins du couvent de Lisle-sur-Tarn, possesseurs par indivis avec le vicomte de Monclar.
1733-1756

- [Vue figurée du mas de Ro de la Sauzière dans le consulat de Lasclottes].
Non signé, orienté, sans échelle.
Plan levé à l'encre.
40 x 51. 1756

- “Arpentement du fief del mas de Ro de la Sauzière, juridiction des Clottes”.
Signé Mathieu, feudiste, orienté, sans échelle.
Livret d'arpentement avec en première page un plan dudit lieu.
Plan levé à l'encre.
26 x 18. 1733

Senouillac

Voir notices n° 706 et 759.

Le Séquestre

Voir notices n° 10, 12, 13, 57, 679 et 680.

Sérénac

570 **B 696**

[Plan de contestation tiré pour une requête en possessoire contre la veuve Puech par Philippe Tourrel, prêtre, résidant en son domaine de Périédondes].

Non signé, orienté, sans échelle.

Plan de terres sises à Périédondes et Cussayé.

Plan tiré à l'encre brune.

36 x 45.

[vers 1774]

Voir aussi notice n° 109.

Serviès

571 **E 152 ***

[Livre terrier des reconnaissances et lausimes des fiefs nobles assis au lieu et juridiction de Serviès et de la Miatte (Damiatte)].

Non signés, non orientés, sans échelle.

15 feuillets de plans figuratifs des fiefs reconnus en tête du registre.

Plans levés à l'encre brune.

45 x 30 pour le registre fermé.

[1618-1620]

572 **B 1024**

“Plan d'adaptation ou vue figurée du lieudit en Combebrizaut à Serviès”.

Signé Bugarel, orienté, sans échelle.

Plan à l'encre brune.

46 x 60.

[vers 1778]

Serviès (suite)

573 à 585 **1 J 483 / 1**

Plans ou croquis terriers de divers fiefs de la région de Lautrec et de Serviès.

Non signés, orientés, sans échelle.

14 plans tirés à l'encre.

[XVIII^e s.]

- 573 “Fief à Racanatou [à Puycalvel]”.
27 x 38.
- 574 “Plan du fief de la Rollandie [vraisemblablement à Puycavel]”.
27 x 19.
- 575 “Plan du fief pais de l'Hom”.
26 x 19.
- 576 “Plan des fiefs del Siala ou las bories, del Sourbié, prat Courtal, camp d'en Glary, prat long et du Fiolage”.
37 x 50.
- 577 “Plan des fiefs de las Folquarie et Souleillecat”.
27 x 38.
- 578 “Plan de deux fiefs au terroir de la Salle au brevet de Rieu Peyroux [à Puycalvel]”.
27 x 38.
- 579 “Plan des fiefs de la coste, las Roullandies et Tonsladié [à Puycalvel]”.
39 x 25.
- 580 “Plan des fiefs de la Boureguezié, la rive haute, las Blasgayrié et la métairie d'en Cazes [à Lalbarède]”.
56 x 124.
- 581 “Plan del Sol sive Falgayrac et plan d'autres fiefs à Falgayrac”.
27 x 19.
- 582 “Plan fait sur les anciens titres des fiefs de la font carié, Souleillecat et le Tabart, situés dans la paroisse de Serviès”.
26 x 53. 1739
- 583 “Plan des fiefs du camp d'en Sabatié sive la Garrigue”.
27 x 19.
- 584 “Plan du fief de Malpas”.
21 x 19.

Serviès, 1 J 483 / 1 (suite)

- 585 “Plan du fief de la Salle”.
38 x 27.

586 **E 105**

Plans d'adaptation aux reconnaissances féodales faites en faveur du comte Philippe de Noailles, vicomte de Lautrec, pour les fiefs situés dans les consulats de Saint-Julien du Puy, Serviès, Lautrec, Damiatte, Lalbarède, Puycalvel et Vielmur-sur-Agout.

Non signés, certains orientés, sans échelle.

Plans levés à l'encre.

[XVIII^e s.]

Cinq plans pour Serviès :

- "Plan des fiefs de la Foulcarie situés dans le consulat de Serviès".

38 x 27.

- "Plan du fief des faubourgs de Serviès".

26 x 19.

- "Plan des fiefs del camp del Debat de Serviès".

38 x 27.

- "Plan du fief del camp del Debat".

37 x 27.

- [Plan du fief de la Gardouche, à Serviès].

26 x 38.

Sieurac

587 **H 350** *

[Arpentement avec plans pour les biens du couvent des Jacobins d'Albi].

Non signés, orientés, sans échelle.

Plans insérés dans le texte pour les fiefs situés dans les juridictions d'Aussac, Lombers, Sieurac, Albi et Lescure. Pour la juridiction de Lombers et Sieurac, les fiefs sont aux lieudits las Rabonesques sive à Bouissazou, la Courtine, à Bourande, Garric Cau à présent la croux de Moussen Jordy.

Plans levés à l'encre brune.

36 x 24 pour le registre fermé.

[vers 1714]

Voir aussi notice n° 30.

Sorèze

588 **E 207**

"Plan de fiefs appartenant à M. de Faure Saint-Maurice, seigneur de Saint-Amancet".

Non signé, orienté, sans échelle.

Les fiefs se trouvent aux lieudits le Causse, pech d'en Ronzyre, le Clot, la Roque, la Beurade, le camp del Poux, le camp Redon, la Paillargue, le camp del Houneyre, les Fouzals, le camp del Causse, le tout dans le consulat de Sorèze dépendant du terroir des Cartous.

Plan levé à l'encre.

58 x 44.

[début XVII^e s.]

Voir aussi notices n° 165 et 891.

Soual

589 **1 J 334 / 1**

[Plans du Territoire de Soual].

Non signés, orientés, sans échelle.

Plans levés à l'encre.

Sept plans dont les dimensions n'excèdent pas 132 x 75.

Sans date

Voir aussi notices n° 163, 206, 880, 883, 884, 918 et 919.

Taix

Voir notice n° 60.

Tanus

590 **292 EDT CC 5**

[Territoire de Tanus].

Non signés, orientés, sans échelle.

Plans embrassant le territoire de Tanus et faisant mention des contenances et noms des propriétaires ou tenanciers.

Liasse de 17 plans papiers, tirés à l'encre et crayon rouge.

Plans n'excédant pas 100 x 150.

[XVIII^e s.]

Voir aussi notices n° 629 et 710.

Tauriac

Voir notice n° 946.

Terssac

Voir notice n° 57.

Tonnac

Voir notices n° 630, 635, 636 et 638.

Le Travet

Voir notice n° 687.

Trébas

591 **1 J 108 / 1 ***

“Arpentement général des fiefs de la terre et seigneurie de Laroque-Roucazel en Albigeois [commune de Trébas], contenant la répartition des censives levables sur les susdits fiefs avec le plan d'iceux fait à la réquisition de monsieur Francis Lacombe, seigneur en toute justice directe et foncier dudit lieu”.

Par Jean Antoine Serres, notaire et feudiste du lieu de Carmaux en Albigeois, orienté, sans échelle.

Plans levés à l'encre brune et traits de couleur.

47 x 30 pour le registre fermé.

1774

Trévien

592 **1 J 952 / 2**

[Arpentement et estimation des biens nobles et ruraux avec la métairie de Monplazé (Montplaisir), joignant le château de Trévien].

Non signés, l'un orienté, sans échelle.

2 plans terriers levés à l'encre noire et rouge.

52 x 40.

1759

Voir aussi notices n° 720 et 758.

Vabre

Voir notices n° 806, 815, 866, 867 et 869.

Valdériès

Voir notices n° 59, 386 à 389, 391 à 393 et 395.

Valdurenque

Voir notices n° 781, 845 et 846.

Valence d'Albigeois

Voir notices n° 24 et 109.

Vénès

Voir notices n° 313 et 421.

Verdalle

Voir notices n° 179, 186, 187 et 887.

Le Verdier

Voir notices n° 109, 597 et 599.

Viane

Voir notices n° 807 et 868.

Vielmur-sur-Agout

593 **G 843**

[Plan des terres bordant les chemins de Vielmur à Castres et de Vielmur au moulin].

Vielmur-sur-Agout, notice 593, G 843 (suite)

Non signé, orienté, sans échelle.

Plan produit dans un procès impliquant l'église de Vielmur avec figuration de l'église ou chapelle Saint-Roch.

Plan à l'encre brune.

39 x 26.

[1763]

594 **E 105**

Plan d'adaptation aux reconnaissances féodales faites en faveur du comte Philippe de Noailles, vicomte de Lautrec, pour les fiefs situés dans les consulats de Saint-Julien du Puy, Serviès, Lautrec, Damiatte, Lalbarède, Puycalvel et Vielmur-sur-Agout.

Non signés, certains orientés, sans échelle.

[XVIII^e s.]

Un plan pour Vielmur-sur-Agout :

“Plan des fiefs als Cauquils et à puech Cantels près Vielmur”.

Plans levés à l'encre.

90 x 36.

595 **1 FI 315 / 1**

“Plan du local de pech Aguiel en joignant le port de Vielmur”.

Non signé, orienté, sans échelle.

Plan levé à l'encre et illustré de figures animalières.

40 x 102.

Sans date

Voir aussi notice n° 137.

Vieux

596 **G 618 ***

[Plans des biens du chapitre Saint-Eugène de Vieux situés à Vieux, Andillac, Montmiral, Itzac, Saint-Beauzile].

Non signés, orientés, sans échelle.

Registre d'arpentement avec lièves comportant, à la page 29, un croquis indiquant l'emplacement du château de Villeneuve dans la paroisse de Vieux. Répertoire des tenures en début de registre.

Plans levés à l'encre.

35 x 24 pour le registre fermé.

1684

Vieux (suite)

597 **G 628 ***

[Arpentement avec plans de biens situés à Vieux, Alos et au Verdier pour le chapitre collégial, chapellenie de Magnien].

Non signés, orientés, sans échelle.

1 livret avec des plans levés à l'encre.

26 x 19 pour le livret fermé.

[vers 1704]

598 **G 621** *

[Arpentement avec lièves et plans des biens du chapitre Saint-Eugène de Vieux situés à Vieux, Alos, Andillac, Montels, Saint-Beauzile, Cabannes et Itzac].

Non signés, orientés, sans échelle.

1 registre avec plans levés à l'encre.

36 x 24 pour le registre fermé.

[1756-1760]

599 **G 630**

“Arpentement avec plans de biens dépendants de la chapellenie de Magnien, situés à Vieux, au Verdier, à Salettes, Cahuzac et Andillac”.

Non signés, en général orientés, sans échelle.

Quatre livrets avec plans insérés dans le texte.

Levés à l'encre.

24 x 19 chaque livret.

[1777]

Voir aussi notices n° 63, 655 à 658, et 734.

Villefranche d'Albigeois

Voir notices n° 12 et 22.

Villeneuve-lès-Lavaur

600 **27 J 16** *

[Plan terrier de Villeneuve-lès-Lavaur].

Non signé, orienté, échelle de 100 perches de 16 pans [140 mm].

Ce plan, plié et relié dans le registre, est associé à l'extrait des reconnaissances consenties à haute et puissante dame Jeanne Claudine Gabrielle Lemazuyer, veuve de haut et puissant seigneur Pons, marquis de Thésan, par ses emphytéotes de la terre et seigneurie de Villeneuve-lès-Lavaur, retenues par

Villeneuve-lès-Lavaur, notice 600, 27 J 16 (suite)

maître Jacques Sanchez, notaire du Paget, en l'année 1761. Noms des tenanciers ou propriétaires et contenances.

Plan soigné en couleur.

140 x 122.

[1761-1762]

Villeneuve-sur-Vère

Voir notices n° 60, 634 et 729.

Vindrac-Alayrac

Voir notice n° 638.

Le Vintrou

Voir notice n° 854.

Virac

Voir notice n° 408.

Viviers-les-Montagnes

601 à 616 **325 EDT II 4**

Plans de diverses parties du territoire de Viviers-les-Montagnes.

Non signés, orientés, sans échelle.

Plans dressés d'après d'anciennes reconnaissances féodales avec nom des tenanciers, propriétaires et contenances. Les chiffres entre parenthèses indiquent les dates des reconnaissances sur lesquelles ont été tirés les divers plans.

Plans levés à l'encre.

[XVIII^e s.]

601 “Plan des terroirs de la Badenque, la Basière, la Sauzière, Neguebiou et Cantaussel [à Viviers-lès-Montagnes]”.

96 x 97.

602 “Plan d'application fait sur les titres de 1632 du terroir de Pane Fer [à Viviers-lès-Montagnes]”.

37 x 50.

Diocèses du Tarn

Diocèse d'Albi

Cartes du diocèse

618 **1 FI 351 / 1** (ancienne cote 2 FI Albi 10)

[Carte du diocèse d'Albi].

Non signée, non orientée, échelle en mile hollandais.

Carte extraite d'un ouvrage hollandais du XVII^e s., intitulée "Caerte van't Landschap Alby", collée sur papier et ornée aux armes de l'évêque Gaspard de Daillon du Lude.

Carte gravée avec dessin du relief.

14 x 17 (13 x 15).

1636

619 **1 FI 351 / 2**

[Carte du diocèse d'Albi].

Signée Melchior Tavernier, hydrographe graveur et imprimeur du roy pour les cartes géographiques et autres tailles douces, demeurant en Lisle du Palais à la Sphère Royale, orientée, échelle de 2 lieues et demi pour 102 mm.

La carte décrite par ordre de Monseigneur l'illustrissime et révérentissime Gaspard de Daillon du Lude, évêque d'Albi, est ornée des armes de l'évêque, d'un cartouche drapé pour la dédicace et d'un profil de la ville d'Albi avec ses anciens remparts.

Carte légendée, gravée et entoillée.

43 x 54.

1642

détail



Routes

Chemin royal d'Albigeois de Toulouse à Rodez

620  **C 940**

“Carte du chemin royal depuis la pointe Saint-Sulpice jusqu'à Gaillac”.

Non signée, orientée d'une rose des vents, échelle de 405 mm pour 1500 toises pour le chemin royal et de 95 mm pour 40 toises pour le chemin de Valières [à Cahuzac-sur-Vère].

Le plan représente les rives du Tarn avec le découpage parcellaire des terres, la figuration des bastides de Rabastens et Lisle-sur-Tarn : principales voies, îlots teintés en rose, relief du terrain par ombrages. Dans un encadré, représentation d'un pont à quatre travées (chaussée des Valières).

Carte aquarellée.

29 x 310.

1738



détail

621 **C 940**

“Plan du chemin royal d'Albigeois, IV^e partie, depuis Fongrave [à Rabastens] jusques à la ville de Lisle”.

Non signé, non orienté, échelle de 110 mm pour 100 toises.

Découpage parcellaire des terres et localisation de l'entrée de la ville de Lisle-sur-Tarn.

Plan aquarellé.

33 x 185.

1738

622 **C 940**

“Plan du chemin royal d'Albigeois V^e partie depuis l'entrée de Lisle jusques au ruisseau de Lapisse”.

Non signé, orienté, échelle de 65 mm pour 100 toises.

Plan légendé avec la ville de Lisle-sur-Tarn traitée en îlots roses : localisation de l'entrée et sortie de la ville, des fossés, des maisons et place centrale avec fontaine et des ouvertures pour le passage des voitures. Découpage parcellaire des terres.

Plan aquarellé.

36 x 185.

1738

623 **C 940**

“Plan du chemin royal d'Albigeois, VI^e partie, depuis le ruisseau de Lapisse jusques à la métérie de Blanc de Brisse [à Gaillac]”.

Non signé, orienté, échelle de 140 mm pour 100 toises.

Découpage parcellaire des terres, figuration du Château Lastours et de l'église de Brens.

Plan aquarellé.

42 x 268.

1738

624 **C 940**

“Chemin d'Albi à Marssac”.

Non signé, non orienté, sans échelle.

Voirie, limites des maisons, quelques noms, vue du faubourg des Cordeliers à Albi. La partie couvrant le faubourg des Cordeliers, très approximative, couvre environ 28 x 40 cm.

Tracé à la plume avec lavis de couleur.

28 x 430.

1738



détail

625 **C 941**

“Plan du chemin d'Albi à la Barrière [à Lescure d'Albigeois] allant à Tanus”.

Non signé, non orienté, sans échelle.

Figuration du faubourg de la Madeleine d'Albi. Les zones bâties sont hachurées, la partie Nord de l'enceinte de la ville esquissée. Relief fait par hachures, tracé de la route projetée en rouge et indications des maisons bâties sur le pont vieux.

Plan à l'encre et lavis de couleur.

69 x 98.

[1776-1779]

626 à 629 **1 J 6 / 27**

[Partie du chemin d'Albi à Tanus].

Non signé, non orienté, sans échelle.

Tracés à l'encre sur deux feuilles recto-verso, eau teintée de bleu-vert et reliefs par hachures, divers chemins.

34 x 50 pour chaque feuille.

[fin XVIII^e s.]

626 [Chemin des abords de Lescure à ceux de Dalens au Garric].


627 [Traversée du bourg de Carmaux, de Vertueux (Vertuech à Blayelles-Mines) à Perbounal (commune de Sainte-Gemme)].

628 [Route depuis la Mouline près la Cabresié (à Moularès) jusqu'à la Branié, près de Vers (à Sainte-Gemme)].

629 [Route descendant au pont de Tanus].

Chemin d'Albi à Saint-Antonin-Noble-Val

- 630 **1 J 6 / 12**
“Carte des lignes du chemin d'Albi à Saint-Antonin, la première passant par Noailles, Tonnac et Roussairoles, la seconde par Cordes et Roussairoles, la troisième par Cordes et par Milhars suivant la gorge du Céroü”.
Non signée, non orientée et sans échelle.
Cette carte fait partie d'un dossier concernant la route départementale n° 1. Relief traité par hachures avec les cours d'eau, les routes, les bâtiments. Les noms sont portés sur la carte.
Carte tracée à l'encre et lavis de couleur.
95 x 465. Sans date
- 631 **C 954**
“Grand chemin d'Albi à Saint-Antonin”.
Non signé, orienté, échelle de 23 mm pour 20 toises.
Plan appartenant au dossier de la route départementale n° 1 avec les projets effectués contre les “érosions” (érosions) de la rivière du Tarn.
Plan à l'encre et lavis, en deux exemplaires avec variantes.
23 x 35. [1767]
- 632 **1 J 6 / 11**
“Plan du projet pour le changement de la ligne du chemin aux environs du pont de Fontvialane [à Castelnau-de-Lévis] ou pour défendre les bords de la rivière du Tarn”.
Non signé, non orienté, échelle de 80 toises pour 187 mm.
Ce plan appartient au dossier de la route départementale n° 1.
Plan tracé à l'encre et lavis de couleur.
46 x 110. Sans date
- 633 **C 957**
“Carte du chemin fait d'Albi au frêne”.
Non signée, non orientée, échelle de 900 toises pour 202 mm.
Le frêne mentionné dans le titre est vraisemblablement un arbre de bornage, planté sur la route actuelle d'Albi à Cordes aux alentours de Sainte-Croix. Le plan donne le tracé des routes avec le passage de la route Toulouse-Rodez. La ville d'Albi est traitée en rose plein et englobe les contours du Castelviel. La place du Vigan est alignée et le Jardin national dessiné jusqu'au quartier de Verdusse. La route de Castres part de la porte du petit Lude (embranchement sur la route de Toulouse non encore tracé). Plan très approximatif.
Carte levée à l'encre et lavis de couleur.
44 x 128. [vers 1760-1776]

- 634 **C 957**
 “Chemin d'Albi à Villeneuve et d'Albi à Cordes”.
 Signée Saget directeur des travaux publics en Languedoc, non orientée, échelle de 300 toises pour 180 mm.
Le plan semble être une suite du plan n° 633 et débutant au niveau du frêne pour s'arrêter à la Cardonnarié. Les hameaux de Villeneuve-sur-Vère, la Cardonnarié, grand Couderc et la Cavessanié sont figurés par des îlots roses avec le tracé des chemins existants d'Albi à Villeneuve et d'Albi à Cordes et un tracé en jaune d'un chemin projeté rectifiant le chemin d'Albi à Cordes.
 Carte à l'encre et lavis de couleur.
 36 x 52. 1771
- 635 **C 957**
 “Carte des lignes du chemin de Cordes à Saint-Antonin, la première passant par Tonnac et Roussairolles, la seconde par Milhars en suivant les gorges du Cérou ou en passant par Mouzieys, la troisième passant par Marnaves et Roussairolles”.
 Non signée, orientée, échelle de 290 mm pour 1300 toises.
 Carte levée à l'encre et lavis de couleur.
Figuration des communes par îlots grisés.
 114 x 225. [1769-1789]
- 636 **C 957**
 “Carte des lignes du chemin de Cordes à Saint-Antonin, la première passant par Tonnac et Roussairolles, la seconde par Milhars en suivant les gorges du Cérou ou en passant par Mouzieys, la troisième passant par Marnaves et Roussairolles”.
 Non signée, orientée, échelle d'une ligne pour 20 toises.
Relief par hachures, communes traitées par îlots grisés.
 Carte levée à l'encre et lavis de couleur.
 55 x 119. [vers 1790]
- 637  **C 957**
 “Plan pour la restauration de la fontaine de M. de Saint-Félix aux Cabannes, endommagée lors de la construction de la route”.
 Non signé, non orienté, échelle de 30 toises pour 90 mm de longueur et de 30 pieds pour 90 mm de hauteur.
Plan accompagné de deux coupes et un plan au sol du local et de la fontaine.
 Plan à l'encre et lavis de couleur.
 28 x 31. Sans date
- 638 **C 955**
 “Chemin de Cordes à Saint-Antonin”.
 Non signée, orientée, sans échelle.

Notice 638, C 955 (suite)

Figuration des villages et localités avec ou sans paroisses. Ce plan fait suite aux délibérations des conseils de Saint-Antonin et de Cordes relatives à la direction à donner au chemin entre les deux communes. Trois projets tracés sur une même feuille :

Projet 1 : Cordes - Sainte-Luce [aux Cabannes] - la Colombarie [à Saint-Martin-Laguépie]-Lexos [dans le Tarn-et-Garonne] - Arnac - la plaine Féneyrols - Salet - Saint-Antonin.

Projet 2 : Cordes - Tonnac - Peyralade [à Roussayrolles] - Laussier [dans le Tarn-et-Garonne] - Saint-Antonin.

Projet 3 : tracé rectiligne : Cordes - Labogne [à Vindrac-Alayrac] - Labarthe [Labarthe-Bleys] - Roqueraine [à Marnaves] - Les Clauzels [dans le Tarn-et-Garonne] - Lou Mas - Saint-Antonin.

Plan à l'encre et lavis de couleur.

26 x 20.

[1779]

639 **C 957**

[Deux plans de nivellement des chemins depuis les environs de l'église des Cazelles jusqu'à Cordes et de Cordes aux Cabannes].

Non signés, non orientés, plusieurs échelles en toises.

Plans levés à l'encre et lavis de couleur.

31 x 193 et 42 x 1176.

Sans date

640 **C 957**

“Tracé de la seconde partie du chemin de Cordes à Saint-Antonin depuis la traverse du chemin d'Alayrac jusqu'à la traverse du chemin de Roque-reine [à Marnaves] à Saint-Antonin”.

Signé Saget, orienté, échelle de 25 lignes pour 100 toises.

Relief et agglomérations au lavis grisé. Le château de Roque-Reyne, chargé de défendre Cordes et une partie de la vallée du Cérou, est représenté avec son enceinte et ses jardins.

Plan à l'encre et lavis de couleur.

51 x 117.

[1760-1776]

Chemin d'Albi à Monestiés par Notre-Dame de la Drèche

641 **C 975**

“Plan et vue figurée du vieux chemin d'Albi à Notre-Dame de la Drèche et à Monestiés”.

Par François Armengaud, feudiste de la ville d'Albi, et Gleize, non orienté, sans échelle. *Le plan figure l'ancien et le nouveau chemin. Nomenclature alphabétique avec mention des propriétaires des terres limitrophes. Estimations des terrains et parcelles longeant le chemin et prix payés par les nouveaux acquéreurs.*

Plan tiré à l'encre.

38 x 25.

1770

Chemin d'Albi à Saint-Affrique

- 642 **C 947**
[Plan géométrique de l'ancien chemin de las Planques confrontant avec la métairie de M. David à Albi].
Signé Antoine Doudet feudiste de la ville d'Albi, non orienté, échelle de 50 perches de 17 pas chacune.
Le plan comporte au dos un récapitulatif du contrat de vente.
Plan à l'encre.
35 x 45. 1767
- 643 **C 951**
“Carte d'une partie de la ligne du chemin d'Albi à Lanel [commune de Cambon] au-delà du chemin de Caussels”.
Non signé, orienté, échelle de 45 mm pour 100 toises.
Plan à l'encre et lavis de couleur avec tracé projeté à l'encre jaune.
37 x 25. [1779-1789]
- 644 **1 J 6 / 22**
“Plan de la route actuelle d'Albi à Lodève et d'une nouvelle partie projetée de cette route”.
Non signé, non orienté, échelle de 1000 toises pour 219 mm.
L'itinéraire existant passe par Vabres, Saint-Affrique, Saint-Rome-de-Cernon, la Cavalerie (dans l'Aveyron), Le Caylar, Saint-Pierre-de-la-Fage (dans l'Hérault) ; l'itinéraire projeté passe par Andabre, Silvanès (dans l'Aveyron), Ceilles (Ceilbes-et-Rocozels, dans l'Hérault).
Plan tiré à l'encre et lavis de couleur.
55 x 140. 1785

Chemin d'Albi à Graulhet

- 645 **1 J 6 / 17**
“Profil de nivellement pour une partie du chemin d'Albi aux Graisses [Lasgraïsses]”.
Non signé, non orienté et sans échelle.
Ce plan appartient au dossier de la route départementale n° 4.
Plan tracé à l'encre et lavis de couleur.
46 x 250. Sans date
- 646 **1 J 6 / 17**
“Profil et plan de la 4^{ème} partie du chemin d'Albi à Graulhet”.
Non signé, non orienté, sans échelle.

646, 1 J 6 / 17 (suite)

Ce plan appartient au dossier de la route départementale n° 4.

Plan tracé à l'encre et lavis de couleur.

54 x 294.

1787

Route d'Albi à Castres

647 **1 J 6 / 27**

[Ville d'Albi et route de Castres].

Non signé, non orienté, sans échelle.

Au recto, intérieur de la ville traité par hachures, vue des faubourgs du Vigan, de la Madeleine et du Castehviel à Albi. Au verso, suite de la route par le pont de Séoux, Saint-Geniès (à Puygouzon), Lèjos (à Lamillarié) et jusqu'à la Mardanié (à Lombers). Divers chemins sont représentés sur le plan.

Tracés à l'encre, eau teintée de bleu-vert et reliefs par hachures.

34 x 50 pour la feuille.

[fin XVIII^e s.]

Cours d'eau

648 et 649 **1 FI 350 / 16 et 17**

Plans d'aménagement de la rivière du Tarn.

Sans date [antérieurs à 1770 du fait de l'absence du pont de Marssac construit en 1770], non signés [Ponts et Chaussées], orientés, échelle de 40 mm pour 100 toises pour le dessin de la rivière.

Ces plans sont illustrés de coupes et plans de différents ouvrages. Seuls les 2^e et le 3^e plans sont conservés.

Très beaux plans aquarellés. [ant. à 1770]



648 **1 FI 350 / 16**

“Deuxième section du développement de la rivière du Tarn, depuis le moulin de la ville d'Alby jusques au dessus du village de Marssac”.

Schématisation du faubourg de la Madeleine, des remparts d'Albi et des maisons sur le pont vieux, plan au sol du château de Castelnaud-de-Lévis. En annexe sur le plan, se trouvent un plan et trois coupes d'un passelis ou pas navigal avec partie de la chaussée à l'échelle de 200 mm pour 1 toise.

71 x 183.

649 **1 FI 350 / 17**

“Troisième section du développement de la rivière du Tarn depuis Marssac jusqu'à Gaillac”.

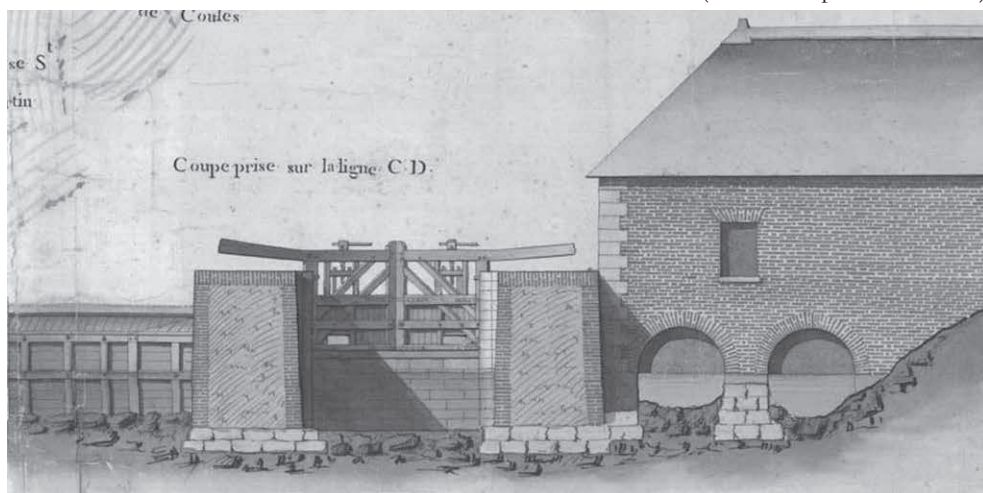
En annexe sur le plan, se trouvent un plan et deux coupes d'une écluse de 6 pieds de chute établie sur le roc et adossée à l'échelle de 250 mm pour 1 toise.

71 x 250.



notice 648 (détails)

notice 649 (détail : coupe d'une écluse)



Ouvrages d'art

650 **C 967**


“Carte des avenues du pont des Infournats [à Jouqueviel]”.

Non signé, non orienté, échelle de 20 lignes pour 100 toises.

Plan à l'encre et lavis de couleur.

92 x 103.

[vers 1610]

- 651 **C 969**
 [Pont du Groc, coupe et élévation à Monestiés].
 Non signé, non orienté, sans échelle.
 Plan à l'encre.
 24 x 37. [vers 1665]
- 652 **C 968**
 [Plan du pont de Mézens sur le ruisseau de Passe entre les diocèses d'Albi et de Montauban].
 Non signé, non orienté et sans échelle.
 Plan à l'encre et crayon avec mention des mesures pour les ouvrages à faire.
 38 x 47. 1698
- 653 **C 971**
 “Plan du pont Bourguet, situé sur la rivière de Vère, consulat de Puycelsi”.
 Non signé, non orienté, sans échelle.
 Plan à l'encre avec mention des cotes et mesures.
 23 x 37. 1698
- 654 **C 940**
 “Plan, élévation et profils des ouvrages à construire à la partie de la chaussée de la Poulaiillère entre Rabastens et Saint-Sulpice de la Pointe”.
 Non signé, non orienté, échelle de 120 mm pour 6 toises.
 Plan au lavis de couleur rose, vert et gris avec un profil de l'aqueduc.
 44 x 62. 1738
- 655  **C 970**
 “Plan de l'ancien et du nouveau pont [de Rodier]”.
 Non signé, orienté, échelle de 20 pieds pour 160 mm.
Plan au sol de la Vère et du nouveau canal avec les coupes du nouveau chemin et du nouveau canal.
Sur le plan figure la mention “Le pont de Vieux ou de Rodier est le pont de Lalèbre à Montmiral”.
 Plan à l'encre et lavis de couleur.
 29 x 42. 1768
- 656 et 657 **1 J 6 / 41**
 Ponts de Vieux et de la Sesquièrre à Vieux.
 Plans levés à l'encre et lavis.
- 656 “Pont de Vieux, sur la Vère, et pont de la Sesquièrre [à Vieux]”.
 Signé Saget, non orienté, échelle de 5 toises pour 137 mm.
 43 x 65. 1769

- 657 [Plan de localisation des ponts de la Sesquière et de Vieux].
Non signé, orienté, échelle d'une demie ligne par toise.
Plan représentant une partie du cours d'eau de la Vère. Un morceau de la commune de Vieux est traité par îlots roses.
28 x 17. [vers 1769]

658 **1 J 6 / 42**

“Pont de Vieux, sur la Vère”.

Signé Saget, non orienté, échelle de 7 toises pour 186 mm.

Encre et lavis.

54 x 73.

1769

659 à 692 **1 J 1141 / 1 ***

Plans des ponts du diocèse d'Albi.

Non signé [Gleises], non orienté, échelle indiquée pour chaque plan.

Plans et élévations des ponts du diocèse regroupés dans un atlas avec répertoire alphabétique en fin de volume contenant les noms des ponts, des renseignements numériques sur les arches, les noms des ruisseaux et des chemins. Le volume semble être de même facture que l'atlas des ponts du diocèse de Castres et coté C 1156 (notices n° 778 à 824).

Élévation et plans des ponts dressés à l'encre et eau teintée.

53 x 37 pour le registre fermé.

[vers 1770]

659 “Pont de Candou [à Cadalen]”.

Échelle de 186 mm pour 8 toises.

52 x 36.

660 “Pont du Garipendoul au Castelveil
[à Albi]”.

Échelle de 160 mm pour 5 toises.

52 x 36.



détail

661 “Pont de Montans”.

Échelle de 160 mm pour 5 toises.

52 x 36.

662 “Projet du pont de Curvalle [pont en bois] sur la rivière de Rance”.

Échelle de 322 mm pour 12 toises.

52 x 116.

663 “Pont d'Engreses [à Dénat] sur l'Assou”.

Échelle de 210 mm pour 7 toises.


52 x 69.

Ponts du diocèse d'Albi, 1 J 1141 / 1 (suite)

664 “Pont de Mousquète [à Lombers] sur l'Assou”.
Échelle de 190 mm pour 6 toises.
52 x 69.

665 “Pont de Plantecaux [à Lombers] sur l'Assou”.
Échelle de 176 mm pour 6 toises.
52 x 50.

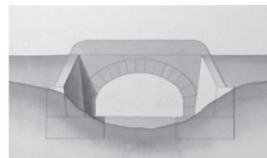
666 “Pont de Lombers sur l'Assou”.
Échelle de 188 mm pour 6 toises.
52 x 69.



notice 664 (détail)



notice 666 (détail)



notice 674 (détail)

667 “Pont de Laboutarié sur l'Assou”.
Échelle de 190 mm pour 6 toises.
52 x 71.

668 “Pont de Marssac sur le Tarn”.
Échelle de 175 mm pour 12 toises.
Élévation seulement.
52 x 141.



669 “Plan du pont de Marssac”.
Sans échelle.
52 x 150.


670 “Pont de Capet [à Lamillarié]”.
Échelle de 138 mm pour 4 toises.
52 x 36.

671 “Pont de Larnodié [à Saint-Juéry]”.
Échelle de 198 mm pour 6 toises.
52 x 36.


672 “Pont de Saint-Salvy [à Ronel]”.
Échelle de 150 mm pour 4 toises.
52 x 36.

Ponts du diocèse d'Albi, 1 J 1141 / 1 (suite)

- 673 “Pont de Mazar [à Puygouzon]”.
Échelle de 137 mm pour 4 toises.
52 x 36.
- 674 “Pont de Seu [Séoux, à Albi]”.
Échelle de 137 mm pour 4 toises.
52 x 36.
-  675 “Pont d'Oriole [à Montans]”.
Échelle de 196 mm pour 6 toises.
52 x 36.
-  676 “Pont du Castelveil [à Albi]”.
Échelle de 178 mm pour 5 toises.
52 x 87.
- 677 “Pont de Caussels [à Albi]”.
Échelle de 194 mm pour 6 toises.
52 x 68.
- 678 “Pont d'Aussac sur la Saudrone”.
Échelle de 174 mm pour 5 toises.
52 x 36.



notice 675 (détail)



notice 676 (détail)



notice 681 (détail)

- 679 “Pont de Viladiès [à Saliès] et le Séquestre”.
Échelle de 187 mm pour 5 toises.
52 x 36.
- 680 “Pont de Ferret [au Séquestre]”.
Échelle de 193 mm pour 6 toises.
52 x 36.
- 681 “Pont neuf sur le Bondidou [à Albi]”.
Échelle de 172 mm pour 5 toises.
52 x 36.

Ponts du diocèse d'Albi, 1 J 1141 / 1 (suite)

- 682 “Pont de la Mouline sur le Causse [à Albi]”.
Échelle de 186 mm pour 6 toises.
52 x 53.
- 683 “Pont de Brietexte sur le Dadou”.
Échelle de 346 mm pour 12 toises.
52 x 121.
- 684 “Pont de Graulhet sur le Dadou”.
Échelle de 237 mm pour 8 toises.
52 x 106.
- 685 “Pont de Mondragon sur le Dadou”.
Échelle de 172 mm pour 6 toises.
52 x 83.
- 686 “Pont de Trotoco [à Saint-Genest-de-Contest]”.
Échelle de 175 mm pour 5 toises.
52 x 71.
- 687 “Pont de Razisse [au Travet] sur le Dadou”.
Échelle de 190 mm pour 6 toises.
52 x 51.
- 688 “Pont à construire à la Vaute [à Rayssac] sur le Dadou”.
Échelle de 136 mm pour 5 toises.
52 x 93.
- 689 “Pont de Lafenasse [à Saint-Lieux-Lafenasse] sur le Dadou”.
Échelle de 160 mm pour 5 toises.
52 x 72.
- 690 “Pont d'Albi [pont vieux] sur le Tarn”.
Échelle de 208 mm pour 13 toises.
52 x 127.
- 691 “Pont de Cambon”.
Échelle de 145 mm pour 4 toises.
52 x 36.
- 692 “Plan du pont et de la fontaine de Verdusse [à Albi], plan et élévation”.
Échelle de 214 mm pour 15 toises.
*Localisation des rue et fontaine de Verdusse, du lavoir, de l'abreuvoir et de la promenade
aujourd'hui allée du monument aux morts.*
52 x 114.

- 693 **C 978**
 “Plan du quai de Rabastens”.
 Non signé, non orienté, échelle de 24 toises pour 60 mm.
Plan embrassant le secteur depuis le moulin et sa chaussée jusqu'au-delà du ruisseau de la mouline. Relief par hachures, nomenclature alphabétique avec légende. Plan accompagné de deux plans de nivellement du quai.
 Plan couleur à l'encre et lavis rose.
 40 x 63. [vers 1770]
- 693 **C 978**
 “Plan du quai de Rabastens”.
 Non signé, non orienté, échelle de 24 toises pour 60 mm.
Plan embrassant le secteur depuis le moulin et sa chaussée jusqu'au-delà du ruisseau de la mouline. Relief par hachures, nomenclature alphabétique avec légende. Plan accompagné de deux plans de nivellement du quai.
 Plan couleur à l'encre et lavis rose.
 40 x 63. [vers 1770]
- 694 **C 968**
 [Plan du pont de Mézens, croquis des arcs].
 Non signé, non orienté, échelle de 1 toise pour 55 mm.
Croquis d'un arc en plein cintre et d'un arc brisé.
 Plan levé à l'encre.
 23 x 37. 1771
- 695 **C 970**
 “Plan, coupe et élévation du pont de Rodier [ou de la Lèbre, à Castelnaud-Montmiral], à construire à neuf sur la rivière de Vère au point du nouveau canal à ouvrir”.
 Non signé, non orienté, échelle de 96 mm pour 6 toises.
 Plan levé à l'encre et lavis.
 36 x 20. 1772
-
- détail
- 696 **C 920**
 “Plan et élévation d'un ponceau à construire sur le ruisseau qui sépare les communautés de Lisle et de Gaillac”.
 Non signé, non orienté, sans échelle.
 Plan au lavis de couleur rose, gris et vert.
 24 x 29 (21 x 21). [1772-1773]

697 **C 964**

“Plan de la grille pour asseoir la fondation du pont de Fontvialane [à Castelnau-de-Lévis]”.

Non signé, non orienté, échelle de 14 pieds pour 210 mm.

Plan à l'encre.

34 x 50.

[vers 1776]

698 à 738 **1 J 618 / 2 ***

Diocèse d'Albi. Recueil des plans qui existent dans les communautés de ce diocèse auquel recueil seront ajoutés les plans des ponts que l'on construira dans la suite.

Non signés, non orientés, échelle indiquée pour chaque plan.

Plan et élévation des différents ponts du diocèse regroupés dans un registre accompagné d'un recueil (1J618 / 1) contenant les noms des communautés du diocèse d'Albi et des ponts qui y sont construits ainsi que les noms des rivières, ruisseaux et des chemins qui ont occasionné leur construction. Quelques notes relatives au nombre et diamètre des arches.

Plans dressés à l'encre et eau teinte.

55 x 39 pour le registre fermé.

1777

698 “Pont d'Albi sur le Tarn” (p. 1).

Échelle de 200 mm pour 6 toises.

52 x 128.

699 “Pont de Peigue [à Saint-Grégoire]” (p. 2).

Échelle de 172 mm pour 5 toises.

52 x 36.

700 “Plan de Labedisse [à Lescure d'Albigeois] sur le ruisseau de Coules” (p. 3).

Échelle de 166 mm pour 5 toises.

52 x 68.

701 “Pont de Riols [à Arthès]” (p. 4).

Échelle de 182 mm pour 5 toises.

52 x 50.

702 “Pont de Fontvialane [à Castelnau-de-Lévis]” (p. 5).

Échelle de 191 mm pour 6 toises.

52 x 56.

703 “Plan du pont de Fontvialane [à Castelnau-de-Lévis]” (p. 6).

Échelle de 191 mm pour 6 toises.

52 x 59.

Ponts du diocèse d'Albi, 1 J 618 / 2 (suite)

- 704 “Pont de Castanet” (p. 7).
Échelle de 160 mm pour 5 toises.
52 x 36.
- 705 “Pont du Carla ou Bigard [à Castelnau-de-Lévis]” (p. 8).
Échelle de 195 mm pour 6 toises.
52 x 70.
- 706 “Pont de Lagarigue [à Senouillac]” (p. 9).
Échelle de 164 mm pour 5 toises.
52 x 36.
- 707 “Pont du petit Paradis [à Gaillac]” (p. 10).
Échelle de 195 mm pour 6 toises.
52 x 61.
- 708 “Pont de Condol sur Passe [à Rabastens], Rv.” (p. 11).
Échelle de 175 mm pour 5 toises.
52 x 36.
- 709 “Pont de Mesens sur Passe, Rv.” (p. 12).
Échelle de 178 mm pour 5 toises.
Le plan porte au crayon, sous le titre, la mention “a été reconstruit sur un autre dessin”.
52 x 52.
- 710 “Pont de Tanus sur le Viaur, R.” (p. 13).
Échelle de 16 mm pour 5 toises.
52 x 87.
- 711 “Pont de Thuriès [à Pampelonne]” (p. 14).
Échelle de 350 mm pour 12 toises.
52 x 122.
- 712 “Pont de Thuriès [à Pampelonne] sur le Viaur, R.” (p. 15).
Échelle de 157 mm pour 5 toises.
52 x 116.
- 713 “Pont de Cirou [à Mirandol-Bourgnounac]” (p. 16).
Échelle de 350 mm pour 12 toises.
52 x 116.
- 714 “Pont de Cirou sur le Viaur [à Mirandol-Bourgnounac]” (p. 17).
Échelle de 200 mm pour 7 toises.
Le plan porte au crayon la mention “n'existe plus, a été réparé sur un autre dessin”.
52 x 104.

Ponts du diocèse d'Albi, 1 J 618 / 2 (suite)

- 715 “Pont des Infournats [à Jouqueviel] sur le Viaur, R.” (p. 18).
Échelle de 256 mm pour 10 toises.
Le plan porte la mention “n'existe plus que les culées”.
52 x 90.
- 716 “Pont de Laguépie [à Saint-Martin-Laguépie, sur le Viaur]” (p. 19).
Échelle de 290 mm pour 10 toises
52 x 122.
- 717 “Pont de Laguépie sur le Viaur” (p. 20).
Échelle de 202 mm pour 7 toises.
52 x 117.
- 718 “Pont de Maux [à Saint-Jean-de-Marcel] sur la rivière de Cérou”
(p. 21).
Échelle de 227 mm pour 8 toises.
52 x 64.
- 719 “Pont de Cramaux [Carmaux] sur Cérou, R.” (p. 22).
Échelle de 206 mm pour 7 toises.
52 x 70.
- 720 “Pont de Nougairol [à Trévien] sur Céret, R.” (p. 23).
Échelle de 205 mm pour 6 toises.
52 x 56.
- 721 “Pont de Monestié sur Cérou, R.” (p. 24).
Échelle de 245 mm pour 7 toises.
52 x 104.
- 722 “Pont de Candèses, auprès du Monestiés [sur le Cérou]” (p. 25).
Échelle de 244 mm pour 8 toises.
52 x 100.
- 723 “Pont de Salles” [sur le Cérou] (p. 26).
Échelle de 244 mm pour 8 toises.
52 x 69.
- 724 “Pont de Nèguesaumes [à Saint-Marcel-Campes, sur le Cérou]”
(p. 27).
Échelle de 157 mm pour 6 toises.
52 x 70.

Ponts du diocèse d'Albi, 1 J 618 / 2 (suite)

- 725 “Pont de Saint-Pierre sur Cérou [à Cordes], R.” (p. 28).
Échelle de 206 mm pour 6 toises.
52 x 84.
- 726 “Pont de las Cabannes sur Cérou, R.” (p. 29).
Échelle de 189 mm pour 5 toises.
52 x 97.
- 727 “Pont de Marnaves sur Cérou, R.” (p. 30).
Échelle de 193 mm pour 7 toises.
52 x 72.
- 728 “Pont de Palègre [à Mailhoc] sur Vère, R.” (p. 32).
Échelle de 80 mm pour 2 toises.
52 x 36.
- 729 “Pont de Villeneuve-sur-Vère, R.” (p. 33).
Échelle de 183 mm pour 6 toises.
52 x 36.
- 730 “Pont de Cahuzac-sur-Vère, R.” (p. 35).
Échelle de 198 mm pour 6 toises.
52 x 70.
- 731 “Pont de la Lèbre [à Castelnau-de-Montmiral, sur la Vère]” (p. 36).
Échelle de 253 mm pour 10 toises
52 x 141.
- 732 “Pont Bourguet sur Vère [à Puycelsi], R.” (p. 37).
Échelle de 232 mm pour 7 toises.
52 x 82.
- 733 “Pont de Penne”.
Échelle de 158 mm pour 5 toises.
52 x 36.
- 734 “Pont de Vieux sur Vère, R.”.
Échelle de 156 mm pour 5 toises.
52 x 46.
- 735 “Pont du Rodier [ou de la Lèbre, à Castelnau-de-Montmiral] sur
Vère, R. à Montmiral” (p. 40).
Échelle de 196 mm pour 6 toises.
52 x 49.

Ponts du diocèse d'Albi, 1 J 618 / 2 (suite)

- 736 "Plan du pont de Marssac" (p. 42).
Échelle de 226 mm pour 7 toises.
52 x 154.
- 737 "Pont de la Mouline de Gaillac" (p. 43).
Échelle de 186 mm pour 6 toises.
52 x 62.
- 738 "Projet du pont de Curvalle [sur le Rance]" (p. 44).
Échelle de 325 mm pour 12 toises.
52 x 103.
- 739 **C 972**
"Plan du profil du pont de Céret et de ses avenues [au Ségur] auprès de Monestiés".
Non signé, non orienté, sans échelle.
Représentation d'une partie du chemin allant de Laguépie à Monestiés.
Plan au lavis de couleur.
35 x 137. [vers 1779]
- 740 **1 J 6 / 4**
"Pont de Salvagnac sur le Tescou".
Non signé, non orienté et sans échelle.
Plan et élévation du pont appartenant au dossier sur la route impériale 99.
Levé au trait noir.
46 x 70. 1780
- 741 **C 971**
"Élévation du pont de la Vaute [à Rayssac], coupe du même".
Non signé [Gleises], non orienté et sans échelle.
Plan levé à l'encre.
26 x 20. 1780
- 742 **C 975**
"Plan et profil d'un mur à construire le long de la rivière du Tarn depuis le foulon de Saint-Raoux jusqu'à la maison du sieur Bertrand, Alby faubourg du Bout-du-Pont".
Non signé, non orienté, échelle de 14 toises pour 193 mm.
Il s'agit d'un mur à construire pour la conservation du grand pont du côté du quartier de la Madeleine. La liasse comprend un autre plan identique à celui-ci à l'échelle de 9 toises pour 136 mm et accompagné d'un plan de nivellement de la rivière et d'un plan de fondation des murs.

Notice 742, C 975 (suite)

Plan au lavis de couleur.

20 x 104.

[vers 1781]

743 **C 971**

“Diocèse d'Albi. Plan des réparations à faire au pont d'Ambias [à Paulinet], près de Saint-Jean de Janes”.

Non signé, non orienté, échelle de 9 toises pour 136 mm.

Plan du pont d'Ambias, consulat de Paulin, sur le ruisseau d'Ambias. Plan identique au plan n° 745 à une échelle différente. Plan accompagné d'un plan de nivellement de la rivière et d'un plan des fondations du mur.

Plan en couleur.

25 x 102.

[vers 1781]

744 **C 965**

Plans, profils et élévations d'un pont à faire à Cahuzac-sur-Vère.

1782

- “Plan, profil et élévation d'un pont à faire à Cahuzac sur la rivière de Vère, route de Gaillac à Cordes”.

Non signé, non orienté, échelle de 9 toises pour 152 mm.

Plan au lavis de couleur.

47 x 92.

- [Plan, profil et élévation d'un pont à faire à Cahuzac].

Non signé, non orienté, une échelle de 8 toises pour 200 mm

Plan accompagné de deux plans de nivellement de la rivière de Vère.

Plan levé à l'encre.

52 x 95.

745 **C 971**

détail

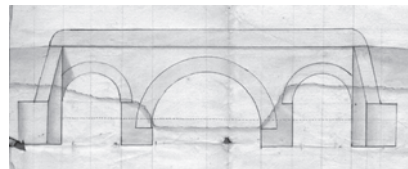
“Diocèse d'Albi. Plan des réparations à faire au pont d'Ambias [à Paulinet], près de Saint-Jean de Janes”.

Non signé, non orienté, échelle de 4 toises pour 92 mm.

Plan du pont d'Ambias, dans le consulat de Paulin, sur le ruisseau d'Ambias. Ce plan est identique au plan n° 743 à une échelle différente. Plan accompagné d'un plan de nivellement de la rivière et d'un plan des fondations du mur.

Plan en couleur.

27 x 41.



1783

- 746 **C 951**
 “Plan, profil et élévation d'un ponceau à construire dans la plaine de Lanel [à Cambon] sur le grand chemin”.
 Non signé, non orienté, échelle de 55 mm pour 2 toises.
 Plan à l'encre et lavis rose et gris.
 18 x 30. [vers 1783]
- 747 **1 J 6 / 10**
 Plans, coupes et élévations du pont de Nèguesaumes. 1787
- “Pont de Nèguesaumes [à Saint-Marcel-Campes] près de Cordes sur le Cérou”.
 Non signé, non orienté, échelle de 30 m pour 75 mm.
Plan, coupe et élévation du pont appartenant au dossier sur la route impériale 122.
 Plan tiré au trait.
 40 x 52. [vers 1787]
- “Plan, coupe et élévation du pont de Nèguesaumes [à Saint-Marcel-Campes] à construire sur le Cérou dans le vallon de Cordes”.
 Non signé, non orienté, échelle de 7 toises pour 189 mm.
Plan, coupe et élévation du pont appartenant au dossier sur la route impériale 122.
 Plan à l'encre et lavis de couleur.
 49 x 124. 1787
- 748 **C 963**
 “Elévation d'un pont sur le chemin d'Albi à Carmenel au dessus des ruisseaux de Jeanfon et de Caussels avec la coupe des remblais qui doivent être faits pour former les avenues”.
 Non signé, non orienté, échelle de 24 toises pour 216 mm.
Plan du pont de Caussels et de ses avenues (à Albi). Un même plan, de dimension différente (41 x 194) existe avec des variations dans le traitement des couleurs.
 Plan à l'encre et lavis de couleur.
 28 x 165. Sans date
- 749 **1 J 6 / 3**
 “Pont de Caussels, sur Caussels [à Albi] R”.
 Non signé, non orienté, échelle de 5 toises pour 146 mm.
Plan appartenant au dossier sur la route impériale 99.
 Plan levé à l'encre et lavis de couleurs.
 44 x 60. Sans date

750 **1 J 6 / 11**
“Nouveau pont de Fontvialane [à Castelnau-de-Lévis]”.
Non signé, non orienté, échelle de 7 toises pour 188 mm.
Élévation du pont appartenant au dossier sur la route départementale n° 1.
Tracé à l'encre et lavis de couleur.
52 x 53. Sans date

751 **1 J 6 / 28**
“Pont des Infournats [à Jouqueviel] sur le Dadou”.
Non signé, non orienté, échelle de 16 toises pour 430 mm.
Sur une même feuille, 3 dessins mis côte à côte représentant l'état initial, le plan et le projet en élévation de renforcement ou de réfection.
Plan levé à l'encre.
54 x 220. Sans date

752 **1 J 6 / 29**
“Pont de Milhars, sur le Cérou”.
Non signé, non orienté, échelle de 7 toises pour 191 mm.
Le document regroupe le plan, la coupe et l'élévation de l'ancien pont à 3 arcs brisés et le projet de nouveau pont.
Dessins à l'encre et lavis.
54 x 76. Sans date



Ancien pont de Milhars et nouveau pont projeté

753 **1 J 6 / 30**
“Plan des avenues du pont de Cirou [à Mirandol-Bourgnounac] sur le Viaur”.
Non signé, orienté, échelle de 20 lignes pour 100 toises.
Le plan comprend le village sur les deux rives, avec la Tourrette, Gaujarengues sur la rive Sud et Cirounet sur la rive Nord.
Carte tracée à la plume avec hachures et lavis.
40 x 58. Sans date

754 **1 J 6 / 31**
“Pont de Condol [à Rabastens], sur le Passe”.
Non signé, non orienté, échelle de 5 toises pour 145 mm.
Élévation et plan.
Tracés à l'encre et lavis de couleur.
54 x 33. Sans date

- 755 **1 J 6 / 32**
 “Pont de Mézens, sur le Passe”.
 Non signé, non orienté, échelle de 6 toises pour 162 mm.
Plan et élévation
 À l'encre et lavis.
 54 x 71. Sans date
- 756 **1 J 6 / 33**
 “Pont de Mézens”.
 Non signé, non orienté, échelle de 5 toises pour 147 mm.
Plan et élévation
 À l'encre et lavis.
 54 x 55. Sans date
- 757 **1 J 6 / 34**
 “Pont de Palegre, sur la Vère”.
 Non signé, non orienté, échelle de 5 toises pour 154 mm.
Plan et élévation
 À l'encre et lavis.
 54 x 38. Sans date
- 758 **1 J 6 / 35**
 “Pont de Nougairol [à Trévien], sur le Céret”.
 Non signé, non orienté, échelle de 6 toises pour 179 mm.
Plan et élévation
 À l'encre et lavis.
 54 x 66. Sans date
- 759 **1 J 6 / 36**
 “Pont de Lagarrigue [à Senouillac]”.
 Non signé, non orienté, échelle de 5 toises pour 147 mm.
Plan et élévation
 À l'encre et lavis.
 54 x 38. Sans date
- 760 **1 J 6 / 37**
 “Pont de Penne”.
 Non signé, non orienté, échelle de 5 toises pour 140 mm.
Plan et élévation
 À l'encre et lavis.
 54 x 38. Sans date

- 761 **1 J 6 / 38**
“Pont de la Resse [à Fauch], sur l'Assou”.
Non signé, non orienté, échelle de 6 toises pour 162 mm.
Plan et élévation
À l'encre et lavis.
54 x 41. Sans date
- 762 **1 J 6 / 39**
“Pont de Maus, sur le Céroü”.
Non signé, non orienté, échelle de 5 toises pour 135 mm.
Plan et élévation
À l'encre et lavis.
51 x 83. Sans date
- 763 **1 J 6 / 40**
“Pont de Peigue [à Saint-Grégoire], sur le Lézert”.
Non signé, non orienté, échelle de 4 toises pour 124 mm.
Plan et élévation
À l'encre et lavis.
54 x 38. Sans date
- 764 **1 J 6 / 43**
“Carte des avenues du pont de Thuriès [à Pampelonne], de Pampelonne au Sud, de Cirou au Nord”.
Non signé, orienté, sans échelle.
Les noms sont portés sur la carte et le relief est représenté par des hachures.
À l'encre et lavis.
60 x 33. Sans date
- 765 **1 J 6 / 44**
“Pont de Thuriès [à Pampelonne], sur le Viaur”.
Non signé, non orienté, échelle de 11 toises pour 149 mm.
Élévation et plan. La couleur jaune marque les nouvelles constructions projetées, soit en maçonneries, soit en terrasses.
Plan à l'encre et lavis.
58 x 100. Sans date

Voir aussi notice n° 873.



notice 767, détails : cartouches



Diocèse de Castres

Cartes du diocèse

- 766 **1 FI 351 / 3**
[Carte du diocèse de Castres].
Non signée, orientée, échelle de dix mille toises.
Carte en deux feuilles non légendée.
Encre sur papier.
En deux feuilles : 79 x 104 et 73 x 53. [1677]
- 767 **1 FI 351 / 4 et 5**
[Carte du diocèse de Castres].
Par Hubert Jaillot géographe du roi, Cordier sculpsit, orientée, échelle en lieues communes de France, lieues d'une heure de chemin, lieues communes de Languedoc de 18 au degré, lieues de Languedoc de 15 au degré.
La carte, dédiée à messire Augustin de Maupéou, conseiller du roi en ses conseils, évêque de Castres, est ornée d'un cartouche aux armes de l'évêque pour le titre, d'un cartouche avec panache pour l'échelle et d'un cartouche drapé pour la légende. Le nom des écluses du canal de la rivière d'Agout est porté sur la carte. En deux exemplaires.
Carte à l'encre et eau teinte.
47 x 66 (42 x 64) et 59 x 78 (42 x 64). 1695
- 768 **1 FI 351 / 6 et 7**
[Carte du diocèse de Castres].
Par Hubert Jaillot géographe du roi, Cordier sculpsit, orientée, échelle en lieues communes de France, lieues d'une heure de chemin, lieues communes de Languedoc de 18 au degré, lieues de Languedoc de 15 au degré.
Cette carte est identique à celle de la notice n° 767. En deux exemplaires.
Carte à l'encre et eau teinte.
42 x 64 et 45 x 68. 1700

Routes

Chemin de Castres à Montredon-Labessonnié

769 **C 1152**

“Carte du chemin de Castres à Labessonnié passant par Roquecourbe”.

Non signé, non orienté, sans échelle.


L'agglomération de Roquecourbe est traitée au lavis rose plein avec le passage de la route au faubourg. La rivière d'Agout figure au bas du plan.

Plan couleur.

88 x 238.

[vers 1760]

détail



770

C 1152

“Première carte du chemin de Castres à Labessonnié depuis Castres jusqu'à la Fédarié [commune de Castres]”.

Non signé, non orienté, échelle de 600 toises.

Les faubourgs de Castres sont traités au lavis rose plein. L'ancien chemin allant de Castres à Roquecourbe et Labessonnié est tracé au crayon, le projet du nouveau chemin apparaît en jaune.

Plan à l'encre, crayon et lavis de couleur.

42 x 131 (31 x 119).

[vers 1760]

771

C 1152

“Deuxième carte du chemin de Castres à Labessonnié depuis la Fédarié [commune de Castres] jusqu'à la croix [du Capello, à Montredon-Labessonnié]”.

Non signé, non orienté, échelle de 600 toises pour 270 mm.

Plan à l'encre, crayon et lavis de couleur.

42 x 147 (31 x 139).

[vers 1760]

772

C 1152

“Troisième carte du chemin de Castres à Labessonnié depuis la croix jusqu'à Labessonnié”.

Non signé, non orienté, échelle de 600 toises pour 270 mm.

Tracé de la méridienne porté sur la carte.

Plan à l'encre, crayon et lavis de couleur.

41 x 138 (31 x 136).

[vers 1760]

Chemin de Castres à Labruguière

773 **C 1150**

Plans du chemin de Castres à Labruguière.

[vers 1780]-1786

- "Plan d'un projet de chemin de communication de la ville de Castres à Labruguière".

Non signé, non orienté, sans échelle.

Le plan de masse du bourg de Dulac au lavis rose plein, avec son faubourg et ses ponts se trouve en bas à droite. Sont également figurés Hauterive et les abords de Castres vers le pont de la Durenque.

Plan en couleur.

45 x 170.

[vers 1780]

- "Plan du chemin de communication de la ville de Castres à Labruguière".

Non signé, non orienté, échelle de 700 toises pour 315 mm.

Sur le plan est figuré le tracé du "chemin neuf" fait par le diocèse de Lavaur pour le chemin de Castres à Saint-Pons. Le plan est accompagné d'un profil du chemin de communication de Castres à Labruguière.

Plan à l'encre.

28 x 79.

1786

Voir aussi notice n° 775.

Chemin de Castres à Saint-Pons de Thomières

774 **1 J 6 / 27**

[Route de Castres à Labastide-Rouairoux].

Non signés, non orientés, sans échelle.

Cahier de trois feuilles où sont tracées recto-verso les différentes parties du chemin rejoignant Castres à Labastide-Rouairoux. Sur le parcours, apparaissent les plans de Castres, Mazamet, Saint-Amans-de-Castres et Saint-Amans-de-Lavaur, Lacabarède et Labastide-Rouairoux ainsi que le tracé du cours du Thoré.

Cartes levées à l'encre.

34 x 50 pour la feuille.

[fin XVIII^e s.]

775

1 J 6 / 20

“Carte des deux lignes des chemins de Saint-Amans à Castres, l'une passant par le Pont-de-l'Arn, Haut-Montels et le Causse, l'autre par Mazamet et Labruguière, avec la ligne du chemin projeté, la rivière de Thoré et les montagnes qui l'entourent”.

Non signé, orienté, échelle de 1400 toises pour 320 mm.

Plan appartenant au dossier sur la route impériale

112 avec les plans sommaires de Castres, Navès et son château, Hauterive, Labruguière, Lagarrigue et son château, Caucalières, Payrin et son château, Saint-Albi (commune d'Aignefonde), Pont-de-Larn, Mazamet, Saint-Amans-Valtoret. Le relief est traité par des hachures.

Carte avec bords entoilés, tracée à l'encre avec touches de couleur.

75 x 300.

Sans date

Voir aussi notice n° 773.



détail

Autres chemins

776

C 1152

“Plan du chemin de Labessonnié au grand chemin d'Albi à Castres [passant] à Pomard [commune de Saint-Germier]”.

Signé Ducros, non orienté, échelle de 20 lignes pour 100 toises.

Plan couleur.

62 x 218.

[vers 1760-1765]

777

C 1149

“Plan de l'avenue de Saint-Gervais, côté de Castres”.

Non signé, non orienté, échelle de 180 toises pour 198 mm.

Figuration du faubourg de Saint-Gervais.

Plan en couleur.

37 x 130.

[vers 1789]

Voir aussi notice n° 906.

Ouvrages d'art

778 à 824 C 1156

Atlas des ponts du diocèse de Castres.

Non signés [Rey], non orientés, échelle indiquée pour chaque planche.

Atlas regroupant 48 planches avec un sommaire en début de volume.

Plans à l'encre et lavis de couleur.

55 x 43 pour le registre fermé.

1770-1777

778 ● “Pont vieux de Castres sur la rivière d'Agout (n° 1)”.

Non signé, non orienté, échelle de 8 toises pour 217 mm.

Élévation du pont agrémentée de petits personnages finement dessinés.

54 x 76 (50 x 72).

1770

779 ● “Pont neuf de Castres sur la rivière d'Agout (n° 2)”.

Non signé, non orienté, échelle de 8 toises pour 217 mm.

Élévation du pont agrémentée de petits personnages finement dessinés.

48 x 52.

1770

780 “Plan du pont appelé pontil au faubourg de Castres (n° 3)”.

Non signé, non orienté, échelle de 8 toises pour 217 mm.

45 x 69.

[vers 1770-1775]

Ponts du diocèse de Castres, C 1156 (suite)

781 “Plan du pont de Gaix à Castres [sur la Durenque, commune de Valdurenque] (n° 4)”.

Signé Rey, non orienté, échelle de 12 toises pour 210 mm.

54 x 34.

1777

782 “Plan [du pont] de Burlats sur la rivière d'Agout (n° 5)”.

Non signé, non orienté, échelle de 8 toises pour 217 mm.

50 x 86.

1770

783 “Pont de Roquecourbe sur la rivière d'Agout (n° 6)”.

Non signé, non orienté, échelle de 8 toises pour 217 mm.


49 x 121.

1770

- 784 “Pont de Ferrières sur la rivière d'Agout (n°7)”.
Non signé, non orienté, échelle de 8 toises pour 217 mm.
52 x 72. 1770

- 785 “Plan du pont de Brassac sur la rivière d'Agout (n° 8)”.
Non signé, non orienté, échelle de 8 toises pour 217 mm.
50 x 84.

1770



pont de Burlats

- 786 “Plan du pont de Graulhet [sur la rivière de Dadou, faisant division des diocèses de Castres et Albi] (n° 9)”.
Non signé, non orienté, échelle de 10 toises pour 268 mm.
51 x 81. [vers 1770-1775]

Ponts du diocèse de Castres, C 1156 (suite)

- 787 “Plan du pont de Briatexte [sur la rivière de Dadou, faisant division des diocèses de Castres et Albi] (n° 10)”.
Non signé [Gleises, inspecteur des travaux publics du diocèse d'Albi], non orienté, échelle de 8 toises pour 217 mm.
42 x 111.
[vers 1770-1775]



- 788 “Plan [du pont] de Troteco, sur la rivière Dadou [à Saint-Genest-de-Contest], faisant division des diocèses de Castres et Albi (n° 11)”.
Non signé, non orienté, échelle de 8 toises pour 217 mm.
47 x 70. 1770-1775

- 789 “Pont de Sénagats [à Puylaurens] sur la rivière de Gijou (n° 12)”.

- Non signé, non orienté, échelle de 8 toises pour 217 mm.
45 x 72. 1770
- 790 “Plan du pont de las Agasses [sur le d'Aybès et sur le grand chemin de Castres à Lautrec] (n° 13)”.
Non signé, non orienté, échelle de 8 toises pour 217 mm.
48 x 34. [vers 1770-1775]
- 791 “Plan du pont de Mélou [sur le chemin de Castres à Saix] (n° 14)”.
Non signé, non orienté, échelle de 8 toises pour 217 mm.
50 x 70. [vers 1770-1775]
- 792 “Plan du pont de Bagas [à Lautrec, sur le ruisseau de ce nom] (n° 15)”.
Non signé, non orienté, échelle de 8 toises pour 217 mm.
49 x 70. [vers 1770-1775]
- 793 “Plan du pont de d'Aybès [sur le ruisseau de ce nom, à Fréjeville] (n° 16)”.
Non signé, non orienté, sans échelle.
49 x 37. [vers 1770-1775]
- 794 “Pont de Durenque sur la rivière de Durenque, au faubourg de Castres (n° 17)”.
Non signé, non orienté, échelle de 8 toises pour 217 mm.
50 x 71. 1770
- 795 “Pont de Penchenery [à Castres] sur la rivière de Durenque et sur la route de Castres à Saint-Pons [dans l'Hérault] (n° 18)”.
Non signé, non orienté, échelle de 8 toises pour 217 mm.
52 x 64. 1770

Ponts du diocèse de Castres, C 1156 (suite)

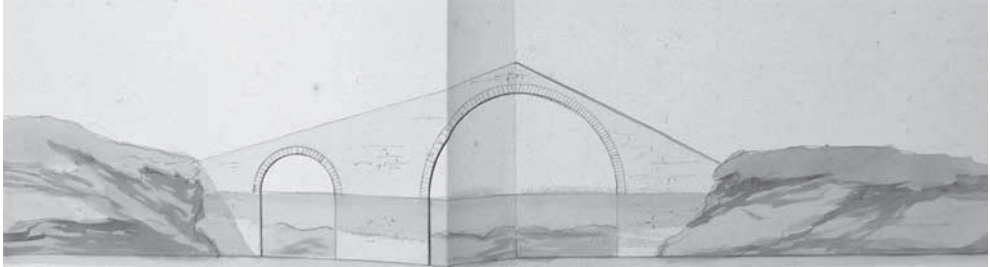
- 796 “Plan du pont de Piquetalen et du pont de Rodié à Boissezon sur la même rivière (n° 19)”.
Non signé, non orienté, échelle de 6 toises pour 162 mm.
51 x 37. [vers 1770-1775]
- 797 “Plan du pont de Caral et du pont del Rasol [à Labruguière] (n° 20)”.
Non signé, non orienté, échelle de 6 toises pour 162 mm.
52 x 37. [vers 1770-1775]
- 798 “Pont de Labruguière sur la rivière de Thoret faisant division des diocèses de Castres et Lavaur (n° 21)”.

- Non signé, non orienté, échelle de 8 toises pour 217 mm.
50 x 171. 1770
- 799 “Pont de Larn sur la rivière de l'Arn (n° 22)”.
Non signé, non orienté, échelle de 8 toises pour 217 mm.
50 x 64. 1770
- 800 “Pont de Saint-Amans sur la rivière de Thoret faisant division des
diocèses de Castres et Lavaur (n° 23)”.
Non signé, non orienté, échelle de 8 toises pour 217 mm.
49 x 73. 1770
- 801 “Pont d'Assou sur la rivière d'Assou [commune de Fiac] dans le
consulat de Labastide-Saint-Georges (n° 24)”.
Non signé, non orienté, échelle de 8 toises pour 217 mm.
45 x 70. 1770
- 802 “Pont de Navès sur la rivière de Thoret faisant division des dio-
cèses de Castres et Lavaur (n° 25)”.
Non signé, non orienté, échelle de 8 toises pour 217 mm.
51 x 94. 1770
- 803 “Pont de Saint-Amans dit le pont neuf sur la rivière de Thoret fai-
sant division des diocèses de Castres et Lavaur (n° 26)”.
Non signé, non orienté, échelle de 8 toises pour 217 mm.
50 x 103. 1770
- 804 “Pont de Lacaze sur la rivière de Gijou (n° 27)”.
Non signé, non orienté, échelle de 8 toises pour 217 mm.
45 x 67. 1770

Ponts du diocèse de Castres, C 1156 (suite)

- 805 “Pont de bois de Lacaze sur la rivière de Gijou (n° 28)”.
Non signé, non orienté, échelle de 8 toises pour 217 mm.
48 x 67. 1770
- 806 “Pont de Vabre sur la rivière de Gijou (n° 30)”.
Non signé, non orienté, échelle de 8 toises pour 217 mm.
49 x 73. 1770
- 807 “Plan du pont de Viane [sur la rivière du Gigou] (n° 31)”.
Non signé, non orienté, échelle de 8 toises pour 217 mm.
49 x 73. [vers 1770-1775]

- 808 “Pont de Bagas [sur le ruisseau de ce nom, à Lautrec, sur le grand chemin de Castres à Lavour] (n° 32)”.
Non signé, non orienté, sans échelle.
47 x 73. [vers 1770-1775]
- 809 “Plan du pont de Nages [sur la rivière et la communauté de ce nom] (n° 33)”.
Non signé, non orienté, échelle de 8 toise pour 217 mm.
45 x 75. [vers 1770-1775]



pont de Vabre

- 810 “Pont de Montdragon sur la rivière de Dadou faisant la division des diocèses de Castres et Albi (n° 34)”.
Non signé, non orienté, échelle de 10 toises pour 268 mm.
54 x 77. [vers 1770-1775]
- 811 “Le pont de Tredens, sur la rivière de Marre, consulat de Saint Gervais [dans l'Hérault] (n° 35)”.
Non signé, non orienté, échelle de 8 toises pour 217 mm.
43 x 98. [vers 1770-1775]

Ponts du diocèse de Castres, C 1156 (suite)

- 812 “Plan du pont de Saint-Maurice sur la rivière de Bédès, consulat de Saint-Gervais [dans l'Hérault] (n° 36)”.
Non signé, non orienté, échelle de 8 toises pour 217 mm.
45 x 66. [vers 1770-1775]
- 813 “Plan du pont de Lacabarède [à Saint-Amans-Soult] (n° 37)”.
Non signé, non orienté, échelle de 8 toises pour 217 mm.
50 x 72. [vers 1770]
- 814 “Plan du pont de Grimaut, sur l'Albine, séparant les diocèses de Castres et de Lavour (n° 38)”.

- Non signé, non orienté, échelle de 8 toises pour 217 mm.
47 x 71. [vers 1770-1775]
- 815 “Plan du pont de Lamouline de Vabres sur le ruisseau de Berlou (n° 39)”.
Non signé, non orienté, échelle de 8 toises pour 217 mm.
49 x 61. [vers 1770-1775]
- 816 “Plan du pont de Lafenasse [à Saint-Lieux-Lafenasse, sur la rivière de Dadou, faisant division des diocèses de Castres et d'Albi] (n° 40)”.
Non signé, non orienté, échelle de 8 toises pour 217 mm.
50 x 73. [vers 1770-1775]
- 817 “Plan du pont de Latrivalle [dans le consulat de Lacaune et placé sur un petit ruisseau et sur le grand chemin de Castres à Saint-Gervais] (n° 41)”.
Non signé, non orienté, échelle de 8 toises pour 217 mm.
48 x 70. [vers 1770-1775]
- 818 “Plan du pont de la Mouline de Cuq [et placé sur le ruisseau de Bagas] (n° 42)”.
Non signé, non orienté, sans échelle.
45 x 73. [vers 1770-1775]
- 819 “Plan du pont de Destrecx [sur la rivière de Murat consulat de Boisseson de Matviel, aujourd'hui Murat-sur-Vèbre] (n° 43)”.
Non signé, non orienté, échelle de 8 toises pour 217 mm.
49 x 109. [vers 1770-1775]

Ponts du diocèse de Castres, C 1156 (suite)

- 820 “Plan du pont de Dandabre sur la rivière de Marre dans le consulat de Saint-Gervais [dans l'Hérault] (n° 44)”.
Non signé [Gleises, inspecteur des travaux publics du diocèse d'Albi], non orienté, échelle de 8 toises pour 217 mm.
45 x 106. [vers 1770-1775]
- 821 “Plan du pont de Laprade [placé sur la rivière de Marre à Saint-Gervais-sur-Mare, dans l'Hérault] (n° 45)”.
Non signé, non orienté, échelle de 8 toises pour 217 mm.
50 x 73. [vers 1770-1775]
- 822 “Plan du pont de la ville de Saint-Gervais [dans l'Hérault] (n° 46)”.

Non signé, non orienté, sans échelle.
49 x 72. [vers 1770-1775]

823 “Plan du pont de Polovre [sur le ruisseau de ce nom à Montpinier et sur le grand chemin de Castres à Lautrec] (n° 47)”.
Non signé, non orienté, échelle de 8 toises pour 217 mm.
49 x 32. [vers 1770-1775]

824 “Plan du pont de Labarraque [sur le ruisseau de ce nom, consulat de Boissezon de Matviel aujourd'hui Murat-sur-Vèbre] (n° 48)”.
Non signé, non orienté, échelle de 8 toises pour 217 mm.
48 x 71. [vers 1770-1775]

825 à 869 **1 J 618 / 3 ***

Plans des ponts du diocèse de Castres.

Non signés [sauf planche 22, signée Rey], non orientés, échelle indiquée pour chaque plan.

Plan et élévation des différents ponts du diocèse regroupés dans un registre comportant un répertoire alphabétique en fin de volume avec le nom des ponts, le nombre et diamètre des arches, les noms des ruisseaux et des chemins.

Plans dressés à l'encre et eau teinte.

55 x 39 pour le registre fermé. [1770-1777]

825 “Pont de las Agasses sur le ruisseau d'Aibès, au chemin de Castres à Lautrec”.
Échelle de 216 mm pour 8 toises.
52 x 38.

Ponts du diocèse de Castres, 1 J 618 / 3 (suite)

826 “Pont d'Andabre sur la rivière de Marre [à Saint-Gervais-sur-Mare, dans l'Hérault]”.
Échelle de 215 mm pour 8 toises.
50 x 106. [1770-1777]

827 “Pont d'Assou, sur le ruisseau d'Assou [à Fiac]”.
Sans échelle.
50 x 38. [1770-1777]

828 “Pont de Bagas [à Lautrec], sur le ruisseau de ce nom”.
Sans échelle.
50 x 38. [1770-1777]

- 829 “Pont de Bagas [à Lautrec] sur le ruisseau de Bagas au grand chemin de Castres à Lavour”.
Échelle de 215 mm pour 8 toises.
50 x 58. [1770-1777]
- 830 “Pont de la Barraque sur le ruisseau de ce nom [à Murat-sur-Vèbre]”.
Sans échelle.
50 x 73. [1770-1777]
- 831 “Pont de Brassac sur la rivière d'Agout”.
Sans échelle.
50 x 93. [1770-1777]
- 832 “Pont de Briatexte sur la rivière de Dadou faisant division des diocèses de Castres et d'Albi”.
Sans échelle.
50 x 125. [1770-1777]
- 833 “Pont de Labruguière sur la rivière de Thoré faisant division des diocèses de Castres et Lavour”.
Échelle de 215 mm pour 8 toises.
50 x 174. [1770-1777]
- 834 “Pont de Burlats sur la rivière d'Agout”.
Sans échelle.
50 x 71. [1770-1777]
- 835 “Pont de Lacabarède sur la rivière de Thoré”.
Échelle de 215 mm pour 8 toises.
50 x 71. [1770-1777]

Ponts du diocèse de Castres, 1 J 618 / 3 (suite)

- 836 “Pont Carral, [à Boissezon] sur la Durenque”.
Sans échelle.
50 x 36. [1770-1777]
- 837 “Pont de la Caze sur la rivière de Gigou”.
Sans échelle.
50 x 71. [1770-1777]
- 838 “Pont de bois de Lacaze”.
Sans échelle.
50 x 73. [1770-1777]

- 839 “Pont neuf de Castres sur la rivière d'Agout”.
Sans échelle.
50 x 71. [1770-1777]
- 840 “Pont vieux de Castres sur la rivière d'Agout”.
Sans échelle.
50 x 73. [1770-1777]
- 841 “Pont d'Aybès sur le ruisseau de ce nom [à Fréjeville]”.
Sans échelle.
50 x 36. [1770-1777]
- 842 “Pont des Destrecx sur la rivière de Murat [à Murat-sur-Vèbre]”.
Échelle de 215 mm pour 8 toises.
50 x 110. [1770-1777]
- 843 “Pont de Durenque faubourg de Castres”.
Sans échelle.
50 x 71. [1770-1777]
- 844 “Pont de Ferrières sur la rivière d'Agout”.
Sans échelle.
50 x 68. [1770-1777]
- 845 “Pont de Gaix sur la rivière de Durenque [à Valdurenque]”.
1777, par Rey fils, échelle de 189 mm pour 10 toises.
50 x 36. 1777
- 846 “Pont de bois de Gaix sur la rivière de Durenque [à Valdurenque]”.
Sans échelle.
50 x 68. [1770-1777]

Ponts du diocèse de Castres, 1 J 618 / 3 (suite)

- 847 “Pont de Graulhet sur la rivière de Dadou, faisant division des diocèses de Castres et Albi”.
Sans échelle.
50 x 88. [1770-1777]
- 848 “Pont Grimaut”.
Échelle de 215 mm pour 8 toises.
50 x 54. [1770-1777]
- 849 Pont non identifié.
Sans échelle.
50 x 70. 1770

- 850 “Pont de Mélou [à Castres] sur le chemin de Castres à Saïx”.
Échelle de 215 mm pour 8 toises.
50 x 59. [1770-1777]
- 851 “Pont de Mondragon sur la rivière de Dadou, faisant division des diocèses de Castres et d'Albi”.
Sans échelle.
50 x 90. [1770-1777]
- 852 “Pont de Nages sur la rivière de ce nom”.
Sans échelle.
50 x 74. [1770-1777]
- 853 “Pont de Navès sur la rivière de Thoré, faisant division des diocèses de Castres et Lavar”.
Sans échelle.
50 x 105. [1770-1777]
- 854 “Pont de Piquetalen sur la rivière de Durenque [à Boissezon]”.
Sans échelle.
50 x 36. [1770-1777]
- 855 “Pont appelé Pontil au faubourg de Castres”.
Sans échelle.
50 x 36. [1770-1777]
- 856 “Pont de Poulobre sur le chemin de ce nom [à Montpinier]”.
Sans échelle.
50 x 36. [1770-1777]

Ponts du diocèse de Castres, 1 J 618 / 3 (suite)

- 857 “Pont de Rasol sur la rivière de Durenque [à Labruguière]”.
Sans échelle.
50 x 36. [1770-1777]
- 858 “Pont Rodié sur la rivière de Durenque [à Boissezon]”.
Sans échelle.
50 x 36. [1770-1777]
- 859 “Pont de Saint-Amans sur la rivière de Thoré faisant division des diocèses de Castres et Lavar”.
Sans échelle.
50 x 73. [1770-1777]

- 860 “Pont de Saint-Maurice sur le ruisseau de Bedès [à Saint-Gervais-sur-Mare, dans l'Hérault]”.
Échelle de 215 mm pour 8 toises.
50 x 71. [1770-1777]
- 861 “Pont de Sénégas sur la rivière de Gigou [à Puylaurens]”.
Sans échelle.
50 x 71. [1770-1777]
- 862 “Pont neuf sur la rivière de Thoré, faisant division de Castres et Lavaur”.
Sans échelle.
50 x 108. [1770-1777]
- 863 “Pont de Tredens sur la rivière de Marre [à Saint-Gervais-sur-Marre, dans l'Hérault]”.
Échelle de 215 mm pour 8 toises.
50 x 104. [1770-1777]
- 864 “Pont de Trivale [à Lacaune] sur le chemin de Castres à Saint-Gervais”.
Échelle de 215 mm pour 8 toises.
50 x 75. [1770-1777]
- 865 “Pont de Troteco [à Saint-Genest-de-Contest] sur la rivière de Dadou faisant division des diocèses de Castres et Albi”.
Sans échelle.
50 x 72. [1770-1777]

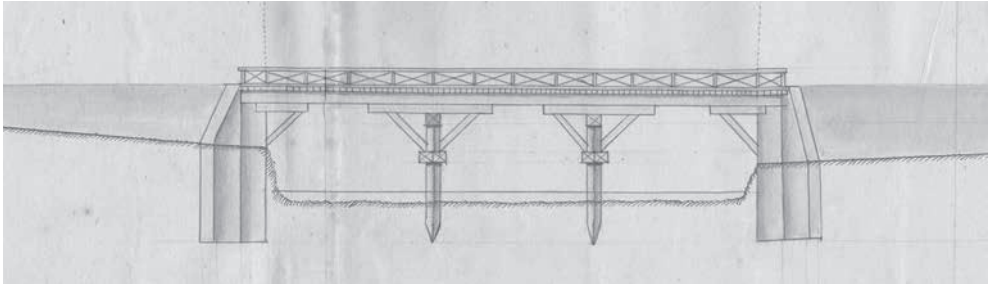
Ponts du diocèse de Castres, 1 J 618 / 3 (suite)

- 866 “Pont de Lamouline [à Vabre] sur le ruisseau de Berlou”.
Échelle de 215 mm pour 8 toises.
50 x 48. [1770-1777]
- 867 “Pont de Vabre sur la rivière de Gigou”.
Sans échelle.
50 x 73. [1770-1777]
- 868 “Pont de Viane sur la rivière de Gijou”.
Échelle de 215 mm pour 8 toises.
50 x 71. [1770-1777]

- 869 "Pont de Laboulière [à Vabre] sur la rivière de Gijou".
 Sans échelle.
 50 x 60. [1770-1777]
- 870 **C 1148**
 "Plan, coupe et élévation d'un nouveau pont à construire sur le Merdalou [à Lautrec], au levant du château de Brametourt sur le chemin de Lautrec à Guitalens à Castres".
 Signé [signature illisible], non orienté, échelle de 4 toises pour 116 mm.
 Plan couleur.
 32 x 17. 1777
- 871 **1 J 6 / 13**
 "Plan du pont de la Trivalle, avec ses chaussées d'avenue, situé [à Lacaune] entre la communauté de Lacaune et celle de Barre, avec les réparations qu'il convient d'y faire pour le rendre passant en toute saison".
 Signé Rey-Merlas inspecteur, non orienté, échelle de 15 toises pour 405 mm.
Coupe et élévation appartenant à un dossier sur la route départementale n° 2.
 Tracé à l'encre et lavis de couleur.
 21 x 260. 1777
- 872 **C 1147**
 "Plan, élévation, coupes et profils d'un des ponts à construire sur le chemin de Castres au pont de Guitalens".
 Non signé, non orienté, échelle de 6 toises pour 180 mm.
 Plan à l'encre et lavis de couleur.
 34 x 27. 1782
- 873 **C 971**
 "Plan, profil et élévation d'un pont à construire à Cantegrel [commune de Mont-Roc] sur la rivière de Dadou, diocèse de Castres et diocèse d'Albi".
 Non signé [Gleizes], non orienté, échelle de 15 toises pour 195 mm.
Dessin de la charpente et des piles.
 Plan couleur fait à l'eau teintée.
 19 x 108. 1783
- 874 **1 J 6 / 45**
 Dossier du pont de Saïx.
 Non signé, non orienté, échelle indiquée pour chaque plan.
 Dossier comportant 7 plans levés soit à l'encre soit au lavis. Sans date
- "Nivellement de l'avenue du pont de Saïx, côté de Soual".
 Sans échelle.

Plan levé à l'encre et lavis.
25 x 260.

- "Élévation du pont de Saïx".
Sans échelle.
Plan levé à l'encre.
55 x 198.



détail

- [Projections des pendentifs à exécuter au pont de Saïx pour racheter l'excès de la largeur des culées sur les piles].
Échelle de 7 lignes pour un pied pour le premier plan, échelle de 12 pieds pour le second.
Deux plans levés à l'encre et lavis rose.
74 x 54 et 53 x 52.
- "Pont de Saïx, coupe sur la longueur".
Échelles de 8 lignes pour une toise (35 mm) et d'un pouce par toise.
Plan levé à l'encre rouge et noire et lavis.
52 x 182.

Notice 874, 1 J 6 / 45 (suite)

- [Plan, élévation et coupes du pont de Saïx].
Échelle d'un pouce par toise [27 mm pour une toise].
Plan levé à l'encre.
54 x 149.
- [Dessin de l'arche du pont de Saïx].
Sans échelle.
Plan levé à l'encre.
79 x 180.

875 **1 J 6 / 17**

"Profil des trois différents emplacements et de leurs avenues respectives,

projetés pour le nouveau pont à construire sur la rivière de Dadou près du lieudit de Bressole, aux approches de la ville de Graulhet, pour la communication de cette ville aux routes d'Albi et de Gaillac”.

Non signé, non orienté, différentes échelles selon les hauteurs et longueurs.

Ce plan appartient au dossier de la route départementale n° 4.

Plan tracé à l'encre et lavis de couleur.

54 x 175.

1788



notice 876
(détail :
cartouche)

Diocèse de Lavaur

Cartes du diocèse

876  **1 FI 351 / 8**

[Carte du diocèse de Lavaur].

Par Jean Trinquier curé de Cadix, chez H. Jaillot joignant les grands Augustins aux deux globes, avec privilège du roy pour 20 ans, orientée, échelle de milles pas géométriques, grandes lieues de France, petites lieues de France et lieues communes de Languedoc.

La Carte, décrite par ordre de Monseigneur l'illustrissime et révérendissime Charles Le Goux de la Berchère, évêque de Lavaur, est ornée d'un cartouche aux armes de l'évêque pour le titre et d'un cartouche drapé pour les échelles.

Carte en couleur.

45 x 46 (35 x 45).

1683

877 **1 FI 351 / 9**

[Cartes du diocèse de Lavaur].

Par Jean Trinquier, curé de Cadix, chez H. Jaillot joignant les grands Augustins aux deux globes, avec privilège du roy pour 20 ans orientée, échelle de milles pas géométriques, grandes lieues de France, petites lieues de France et lieues communes de Languedoc.

Ces cartes sont identiques à celle de la notice n° 876. En trois exemplaires.

Levées gravées avec rehauts de couleurs pour les limites de diocèses.

47 x 66 (35 x 45), 54 x 74 (35 x 45), 53 x 72 (35 x 45).

[vers 1690]

878 **1 FI 351 / 10**

[Carte du diocèse de Lavaur].

Bourgoin scripsit et Aldring sculpsit, orientée, échelle de dix mille toises.

Gravure.

71 x 101 (56 x 90).

[XVII^e s.]

Monastères

Chartreuse de Saïx

879 **H 229**

[Ébauche d'un plan au sol de la Chartreuse de Saïx].

Non signé, non orienté, échelle d'une ligne par toise.

Plan à l'eau teintée.

96 x 139.

[XVIII^e s.]

Voir aussi notice n° 563.

Routes

Chemin de Castres à Toulouse

880 **C 1262**

[Plans sommaires des propriétés prises dans chaque communauté pour le nouveau tracé du chemin].

Non signé, non orienté, sans échelle.

Plan concernant les communautés de Maurens-Scopont, Cuq-Toulza, Puylaurens, Saint-Germain-des-Prés et Soual avec noms des anciens propriétaires.

Plan levé à l'encre.

12 x 231.

[XVIII^e s.]

881 **C 1262**

“Carte du chemin de Castres à Toulouse, depuis Toulouse jusqu'à Puylaurens”.

Non signé [Ponts et Chaussées], orienté, échelle de 20 lignes pour 100 toises.

Représentation des villes et bourgs traités en îlots noirs ou hachurés. Indication des remparts de Toulouse, Lasbordes (commune de Balma, en Haute-Garonne), Montauriol et son château (commune de Drémil-Lafage, en Haute-Garonne), Loubens (en Haute-Garonne) et Puylaurens.

Plan levé à l'encre.

46 x 210.

[XVIII^e s.]

882 **C 1262**

“Plan du passage de Puylaurens”.

Non signé, non orienté, échelle de 2 lignes par toise.

Levé topographique précis du côté Sud du bourg avec les fossés et du faubourg Sud.

Plan à l'encre et lavis de couleurs.

62 x 198.

[1739-1789]

883 **C 1262**

“Partie du chemin de Puylaurens à Soual”.

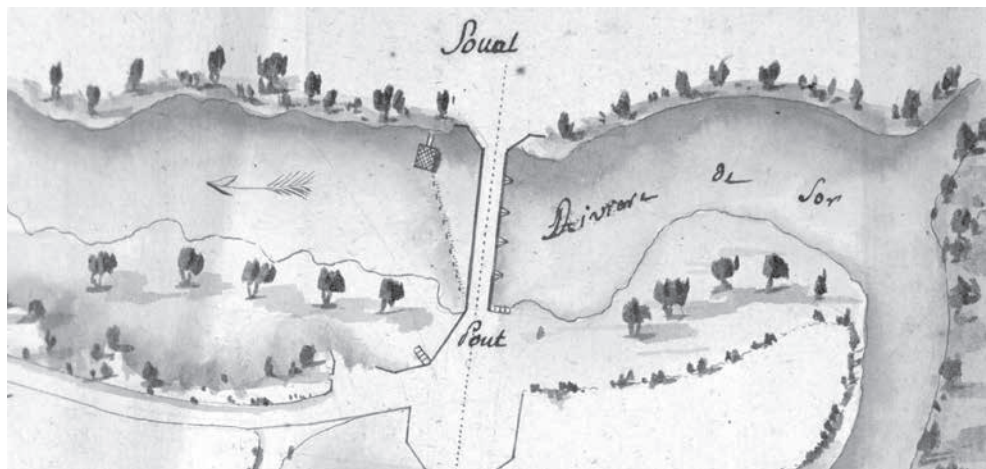
Non signé, non orienté, 1^{ère} partie du chemin à 800 toises de longueur, 2^e partie à 3800 toises.

Plan faisant apparaître le relief, les bois en vue cavalière et quelques bâtiments traités par îlots hachurés (fontaine, usine de gravier...).

Plan à l'encre et lavis de couleurs.

41 x 409.

[1739-1789]



détail

884 **C 1262**

“Plan du nouveau chemin dans la communauté de Soual”.

Non signé, non orienté, sans échelle.

Plan reprenant le nom des propriétaires et mesures des terres longeant le chemin.

Levé à l'encre.

11 x 200.

[XVIII^e s.]

885 **C 1262**

“Plan du nouveau chemin dans la communauté de Cambounets”.

Non signé, non orienté, sans échelle.

Plan reprenant le nom des propriétaires et mesures des terres longeant le chemin.

Levé à l'encre.

11 x 230.

[XVIII^e s.]

886 **C 1262**

“Plan du nouveau chemin dans la communauté de Saïx”.

Non signé, non orienté, sans échelle.

Plan reprenant le nom des propriétaires et mesures des terres longeant le chemin.

Levé à l'encre.

11 x 317.

[XVIII^e s.]

Chemin de Castres à Revel par Dourgne

887  **C 1263**

“Carte depuis le pont de Navès sur la rivière de Thoret jusqu'au lieu de Dourgne sur laquelle on doit tracer l'emplacement du nouveau chemin ”.

Non signé, orienté, échelle de 10 lignes pour 100 toises [100 toises pour 23 mm].

Les villes de Montespieu, Saint-Affrique, Verdalle, Mas-saguel et Dourgne sont traitées par îlots roses. Relief par ombres légères, végétation traitée finement. En deux exemplaires.

Carte tracée à la plume et relevée d'aquarelle.

56 x 170 et 60 x 176.



détail

[1767-1789]

888 **C 1263**

“Profil du chemin de Verdalle au pont de Navès, compris entre Verdalle exclusivement et les vignes de la métairie de Rasigous [à Saint-Affrique-les-Montagnes]”.

Non signé, non orienté, sans échelle.

Plan de nivellement.

Levé à l'encre avec rehauts de couleurs.

23 x 255.

Sans date

889 **C 1269**

[Chemin de Sorèze à Dourgne].

Non signé, orienté, sans échelle.

Plan mentionnant les noms des propriétaires et contenances des terres longeant le chemin. Indication des noms des chemins et ruisseaux avoisinants.

Plan tiré à l'encre.

23 x 315.

[XVIII^e s.]

890 **C 1263**


“Plan du chemin de Savalou qui conduit de Sorèze à Dourgne”.

Non signé, orienté, sans échelle.

Plan levé à l'encre.

27 x 20.

1772

- 891 **C 1263**
 “Plan de la traversée de Sorèze depuis l'entrée du côté de Dourgne jusqu'à la sortie du côté de Revel”.
 Signé Prat, orienté, échelle de 100 mm pour 50 m.
Relevé topographique de la route seulement.
 Dessin à la plume et lavis de couleur.
 66 x 200. [1790]
- 892  **C 1263**
 “Dessin de Sorèze à Revel”.
 Non signé, non orienté, échelle de 3 lignes par toises [4 toises = 230 mm].
 Carte traitée à l'encre et lavis de couleurs.
 53 x 57. 1775
- 893 **C 1263**
 “Carte de Sorèze à Revel”.
 Non signé, non orienté, échelle de 20 lignes pour 100 toises [435 mm].
 Dessin à la plume rehaussé de lavis rose.
 35 x 150. Sans date

Chemin de Saint-Paul-Cap-de-Joux à Revel

- 894 **C 1269**
 “Plan du chemin qui va de Saint-Paul à Puylaurens”.
 Non signé, orienté, sans échelle.
Plan du chemin “qui a été raccommo   dont on a fait le recouvrement des fosses qui a commenc   pr  s le pont de Falgairac [   Saint-Paul-Cap-de-Joux] vis-  -vis la m  tairie de feu M. D  jul, qui appartient    pr  sent aux h  ritiers de Jean Battut o   sont compris les tenanciers qui aboutissent audit chemin de chaque c  t   et le nombre des toises de chaque particulier”.
 Plan lev      l'encre.
 27 x 38. [1740-1789]
- 895 **C 1267**
 Plans du chemin de Puylaurens    Revel et du village de Blan.
 [1762-1781]
- [Plan du grand chemin de Puylaurens    Revel].
 Non sign  , orient  , sans   chelle.
 Plan    main lev  e    l'encre noire.
 25 x 35.

Notice 895, C 1267 (suite)

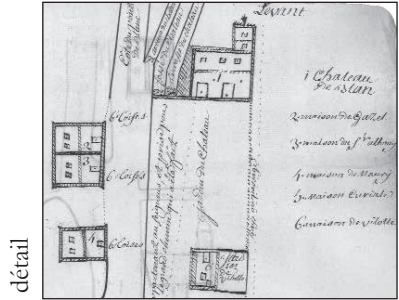
- "Plan du grand chemin de Puylaurens à Revel".

Non signé, non orienté, sans échelle.
Plan à main levée à l'encre noire.
25 x 35.



- "Plan du village et château de Blan".

Non signé, non orienté, sans échelle.
Plan à main levée à l'encre noire.
25 x 35.



896 **C 1264**

- "Plan et élévation de la rampe et chaussée de Blan avec le pont qui doit être construit sur la rivière de Sor".

Non signé, orienté, échelle de 65 toises [1 toise pour 120 mm].
Plan aquarellé.
43 x 219.

[fin XVIII^e s.]

897 **C 1264**

- "Plan du chemin de las Touzeilles à Palleville".

Signé [Ne varietur, par le directoire du département du Tarn, Jalbert et Jouglà], non orienté, échelle d'1 ligne pour 100 toises.

Plan avec localisation et plans sommaires des châteaux de las Touzeilles et Palleville et localisation des ponts. Relief par hachures.

Levé à l'encre et lavis de couleurs.
39 x 79.

[fin XVIII^e s.]

Voir aussi notices n° 898 à 903.

Chemin de Puylaurens à Lavaur

898 **C 1264**

- "Carte de Puylaurens à Lavaur".

Non signé, non orienté et sans échelle.

Plan muet : les communes de Lavaur et Puylaurens se trouvent respectivement à droite et à gauche du plan. La voirie urbaine est détaillée avec des îlots finement rendus à l'encre noire.

Carte à l'encre et lavis rose.

43 x 139.

[fin XVIII^e s.]

- 899 **C 1264**
 “Nivellement du chemin de Puylaurens à Lavour”.
 Non signé, non orienté et sans échelle.
 Plan à l'encre et lavis de couleur.
 60 x 874. [fin XVIII^e s.]
- 900 **1 J 6 / 23**
 “Projet de Laguarigue, chemin de Lavour à Puylaurens”.
 Non signé, non orienté, sans échelle.
 Profil à l'encre et lavis de couleur.
 47 x 783. Sans date
- 901 **C 1264**
 “Nivellement du chemin de Saint-Paul à Puylaurens”.
 Non signé, non orienté et sans échelle.
 Plan à l'encre et lavis de couleur.
 48 x 477. [fin XVIII^e s.]
- 902 **C 1264**
 [Plan avec estimation des terrains nécessaires à la construction de la 1^{ère} partie du chemin, tendant de Lavour à Puylaurens].
 Non signé, orienté, échelle de proportion.
Plan avec nom des propriétaires et estimations des mesures de surface.
 Levé à l'encre.
 45 x 26. [fin XVIII^e s.]
- 903 **1 J 6 / 24**
 “Projet de l'oratoire, chemin de Lavour à Puylaurens”.
 Non signé, non orienté, sans échelle.
Plan de nivellement.
 Levé à l'encre et lavis de couleur.
 60 x 891. Sans date
- Voir aussi notice n° 894.*

Route de Lavour à Saint-Pons-de-Thomières

- 904 **C 1256**
 [Projet de route entre Castres et Saint-Pons : chemin de Saint-Amans-Valtoret].

Notice 904, C 1256 (suite)

Non signé, non orienté, sans échelle.

Plan très schématique des abords du chemin avec localisation de Saint-Amans-Valtoret et Labruguière.

Plan levé à l'encre.

25 x 36.

[1758]

905 **1 J 6 / 8**

“Profil de la partie du chemin de Castres à Saint-Pons compris entre le pont de Tremès et la métairie de Cabanès [à Saint-Paul-Cap-de-Joux]”.

Non signé mais corrigé par M. du Cros en 1787, non orienté, échelle d'1 ligne pour 5 toises en longueur et d'1 ligne par pied en hauteur.

Plan appartenant au dossier de la route impériale 112.

Plan tiré au trait et lavis de couleur.

51 x 110.

[antérieur à 1787]

906 **C 1255**

“Carte du chemin projeté aux environs de Saint-Amans de Lavour”.

Non signé, non orienté, échelle de 200 toises pour 90 mm.

Plan par masses de cultures avec les villages de Saint-Amans-de-Lavour (Saint-Amans-Soult) et Saint-Amans-de-Castres (Saint-Amans-Valtoret) et la métairie de Gaciés traités par îlots roses. Le plan est accompagné de deux tracés de ladite route au vallon de Saint-Amans avec noms des propriétaires, types de récoltes et contenances.

Plan aquarellé.

44 x 87 (28 x 83).

[fin XVIII^e s.]



détail

907 **1 J 6 / 19**

“Carte du chemin projeté aux environs de Saint-Amans-de-Lavour à Castres”.

Non signé, non orienté, échelle de 500 toises pour 223 mm.

Plan identique à celui de la notice 906, fait par nature de culture avec relief par ombrages. Plans sommaires des villages et notamment des deux Saint-Amans. Cette carte appartient au dossier de la route impériale 112.

Colorée à l'aquarelle.

36 x 86.

Sans date

Route de Paris à Mont-Louis

908 à 910 **1 J 6 / 1**

- 908 “Plan général de la ville de Mazamet et du territoire compris jusqu'aux limites du département de l'Aude”.
Non signé, orienté échelle de 1 cm pour 500 m.
Sur le plan, où est tracé en rouge le projet de la route à ouvrir faisant suite de la route de Paris à Mont-Louis, par Albi, Castres et Carcassonne, la ville de Mazamet n'est traitée que par masses. Ce plan appartient au dossier de la route impériale 118.
Plan levé tiré à l'encre et lavis de couleur.
62 x 149. [vers 1788]
- 909 “Carte de Labruguière à Padurieu”.
Signée Adhémar avec visa de Saget, orientée, échelle de 500 toises pour 111 mm.
Le centre de Labruguière et traité en hachuré plein.
Plan avec relief hachuré et touches de lavis de couleur.
50 x 116. 1788
- 910 “Nivellement du chemin de Labruguière à Padurieu”.
Signé Adhémar avec visa de Saget, non orienté, échelle de 20 toises pour 91 mm.
Plan à l'encre et lavis de couleur.
45 x 1100. 1788

Autres chemins

- 911 **C 1268**
[Plan du chemin d'Escoussens à Puylaurens].
Non signé, orienté, sans échelle.
Plan tiré à main levée avec mention des propriétaires des terres longeant le chemin.
Levé à l'encre.
25 x 18. Sans date
- 912 **C 1254**
“Plan du chemin de Lavour au Ramel [à Lavour], dans lequel on a désigné par des lettres toutes les carrières et mines indiquées, ainsi que le prix de ce que coûteront les relais pour chaque carrière partant de la mine de Lamiate”.
Non signé, non orienté, sans échelle.
Une partie de la ville de Lavour est traitée par des îlots au lavis rose.
Plan à l'encre et lavis rose.
23 x 53. Sans date

Voir aussi notices n° 773 à 775.

Cours d'eau

- 913 **C 1268**
“Plan d'une partie de la rivière de Lamaire coulant dans la communauté de Garrevaques, annexe de Revel”.
Non signé, non orienté, échelle de 100 toises pour 113 mm.
Localisation du moulin et traitement des bâtiments par îlots roses.
Plan à l'encre et lavis de couleur.
34 x 50. [1740-1789]
- 914 **C 1250**
[Plan des cours du Sor, près du château de las Touzeilles].
Non signé, non orienté, sans échelle.
Plan au sol et coupes des châteaux de las Touzeilles et Palleville traités par îlots.
Plan traité au lavis de couleur.
39 x 79. [vers 1763]
- 915 **C 1252**
“Plan pour raison du ruisseau de Sezy”.
Non signé, orienté, sans échelle.
Représentation des terres bordant le Sezy et du chemin de Saint-Jean-de-Rives à Lugan avec noms des propriétaires et des tenanciers et les références à des feuillets de livres terriers.
Plan à l'encre.
52 x 39. Sans date
- 916 **C 1252**
[Plan du ruisseau de Dutil à Saint-Lieux].
Non signé, non orienté, sans échelle.
Plan levé à l'encre.
100 x 95. Sans date
- Voir aussi notice n° 924.*

Ouvrages d'art

- 917 **C 1269**
“Plan et élévation des ponts de Saint-Paul et Damiatte”.
Non signé, non orienté et sans échelle.
Plan à l'encre et lavis.
29 x 83. [1740-1789]

- 918 **C 1269**
 “Plan du pont de Soual sur la rivière du Sor”.
 Non signé, non orienté, échelle de 6 toises [1 toise = 14 mm].
 Plan tiré au trait et à l'encre.
 26 x 58. [1740-1789]
- 919 **C 1269**
 [Plan de la rivière de Sor et pont de Soual].
 Non signé, orienté, échelle de 2 lignes par toise [5 toises = 22 mm].
Tracé des chemins de Revel, Puylaurens et d'un profil du pont.
 Plan aquarellé.
 58 x 82. [1740-1789]
- 920 **C 1257**
 Projet de construction du pont de Lavour.
 Non signés, non orientés, sans échelle.
 Sept plans levés à l'encre. 1769-1777
- “Profil de l'archivolte du pont de Lavour”.
 11 x 17.
 - “Appareil de la voûte d'après le devis”.
 18 x 23.
 - “Plan de l'appareil des assises de la voûte du pont de Lavour”.
 20 x 30.
 - “Appareil du cordon du pont de Lavour. Profil et coupe”.
 45 x 34.
 - “Plan de l'assemblage ou appareil des pierres qui forment les assises de
 l'arche du pont de Lavour au dessus de la 24^e assise”.
 26 x 39.
 - [Profils pour l'archivolte et la retraite du pont de Lavour].
 18 x 24.
 - [Coupe longitudinale avec analyse des différentes strates composant le
 terrain].
 16 x 44.
- 921 **C 1268**
 “Dessin du pont de la Molière [à Mazamet] sur l'Arnette au chemin de
 Castres à Saint-Pons”.

Notice 921, C 1268 (suite)

- Signé Garipuy fils, non orienté, échelle de 6 pieds [190 mm] pour l'élévation et 3 pieds [108 mm] pour les profils.
Plan aquarellé.
51 x 83. 1781
- 922 **1 J 6 / 9**
"Plan d'un pont à construire à la Richarde [à Saint-Amans-Soult] sur la rivière de Thoré au chemin de Castres à Saint-Pons".
Non signé, non orienté, échelle de 11 toises pour 302 mm.
Plan, élévation et coupe appartenant au dossier de la route impériale 112.
Plan levé à l'encre et lavis de couleur.
52 x 110. 1782
- 923 **C 1259**
Construction du pont de Lavour.
Non signés, non orientés, sans échelle.
5 plans levés à l'encre et tirés au trait. 1782-1791
- [Plan de l'appareil de l'assise].
Deux exemplaires.
17 x 29 et 31 x 46.
 - [Profil du cordon].
43 x 59.
 - "Projet à exécuter pour les murs de soutènement dans les tours rondes et profil du cordon à construire au pont de Lavour".
53 x 38.
 - [Projet de recouvrement des tours rondes par des demi-calottes et fortifications].
Sur ce projet figure le dessin de l'écu aux armes de la province sculpté sur la clé de l'arceau.
24 x 36.
- 924 **1 J 6 / 9**
"Carte de la rivière du Thoré pour l'emplacement du pont de la Richarde [à Saint-Amans-Soult]".
Non signé, non orienté, échelle de 3 lignes par toises.
Cette carte appartient au dossier de la route impériale 112.
Carte levée à l'encre et lavis.
51 x 107. 1783

925

C 1260

Construction des avenues du pont de Lavaur.

Non signés.

[1785]

- "Nivellement des avenues du pont".

Non orienté, sans échelle.

Plan levé à l'encre et eau teinte.

12 x 130.

- "Plan des environs de l'avenue du pont de Lavaur".

Orienté, échelle de 2 lignes par toises.

Plan à l'encre rouge et noire.

25 x 37.

926

1 J 6/7

Plans du pont sur le ruisseau d'en Pastre, à Saint-Paul-Cap-de-Joux.

Non signés, non orientés, échelle de 4 toises pour 108 mm.

Plans appartenant au dossier de la route impériale 112.

Plans tirés à l'encre et lavis.

Sans date

- "Élévation du pont sur le ruisseau d'en Pastre".

53 x 40.

- "Coupe du pont sur le ruisseau d'en Pastre et les montagnes qui l'environnent".

58 x 40.

Voir aussi notices n° 896 et 897.




notice 928 (détail)

France méridionale

Circonscriptions administratives

Cartes du Languedoc

- 927 **1 FI 350 / 8** (ancienne cote 1 FI C 24)
“Carte du Languedoc”.
Non signée, gravée par Guillaume Blaeuw, non orientée, échelle de 9 milliarum gallica pour 55 mm.
Reproduction, imp. offset Champ de Mars, d'après photo “Yan” de l'exemplaire du musée Paul Dupuy à Toulouse.
Carte couleur, illustrée.
44 x 50. 1631
- 928  **1 FI 350 / 12**
“Carte du Languedoc”.
Non signée [attribuée à Tassin], orientée d'une superbe rose des vents, échelle de 20 lieues pour 210 mm.
Curieuse carte du Languedoc. Il semble que cette carte des provinces du Midi corresponde soit au gouvernement général du Languedoc tel qu'il est décrit par Sanson avec ses subdivisions et le bord de ses voisins (Guyenne et Gascogne) soit aux limites des sénéchaussées. La carte, ornée d'un cartouche à tête de bœuf pour l'échelle, comporte un cadre gradué.
Carte en couleur.
41 x 55. [1634]
- 929 **1 FI 350 / 7** (ancienne cote 1 FI C 22)
“Carte et description générale du Languedoc avec les confins des pays et provinces voisines”.
Par Jean Cavalier Dagde, conseiller ingénieur & géographe du roi, contrôleur général des fortifications de ladite province, avec privilège du roi, orientée, échelle de 4 lieues pour 23 mm.

Notice 929, 1 FI 350 / 7 (suite)

Reproduction par D. Derveaux, sculp.
Carte illustrée, en couleurs.
40 x 54.

1671

930 **1 FI 350 / 15**

“Carte de la partie orientale du Languedoc”.

Non signée, orientée, échelle de 1,35 cm pour 5 lieues.

Gravure semblable à celle parue dans Tassin, Les plans et profilz des principales villes de la province de Languedoc avec la carte générale et les particularités de chacun gouvernement d'icelles, chez Melchior Tavernier, 1638.

Gravure.

15 x 19 (11 x 15).

[postérieure à 1638]

Gouvernements et guerre

931  **1 FI 353 / 4** (ancienne cote 1 FI B 166)

“Carte du gouvernement général de Guyenne et Gascogne et pays circonvoisins où sont la Guyenne, la Saintonge, le Limozin, le Rouergue, le Quercy et l'Agenois, la Gascogne, les Lendes, le Bazadois, l'Armagnac, le Cominge, la Bigorre, le Béarn et le Basque”.

Par N. Samson d'Abbeville, géographe du roi, orientée, échelles en lieues communes de France et Gascogne.

Reproduction (1980) par D. Derveaux, sculp. Carte illustrée.

Carte en couleur.

40 x 54.

1650

932 **1 FI 350 / 13** (ancienne cote 2 FI Languedoc 1)

“Carte du gouvernement général du Languedoc divisé en ses 22 diocèses”.

Non signée, non orientée, échelle de 4,1 cm pour 9 lieues communes de Languedoc ou pour 12 lieues communes de France.

Carte ornée d'un cartouche.

Carte en couleur.

30 x 38.

[XVII^e s.]

933 **1 FI 350 / 14** (ancienne cote 2 FI Languedoc 2)

“Carte du gouvernement général du Languedoc divisé en ses 22 diocèses”.
Non signée, non orientée, échelle de 4,1 cm pour 9 lieues communes de Languedoc
ou pour 12 lieues communes de France.

Même carte que la n° 934 mais avec limites, cartouches et bordures aquarellées.

32 x 39 (27 x 35).

[XVII^e s.]

934 **1 FI 350 / 6** (ancienne cote 1 FI C 21)

“Carte du gouvernement général du Languedoc divisé par diocèses, avec
les pays voisins de la Catalogne qui comprennent les gouvernements géné-
raux de Foix et de Roussillon”.

Robert géographe ordinaire du roi, non orientée, échelle de mille pas géométriques,
de 60 au degré, grandes lieues de France, de 20 au degré, lieues moyennes de France
de 25 au degré, lieues du Languedoc de 19 au degré soit 15,3 cm.

*Carte ornée d'un cartouche illustré de plantes, d'arbres, de colonnes et d'un âne chargé ; à droite, figu-
ration d'un paysage de campagne à deux personnages et d'un aqueduc en fond.*

Carte couleur.

51 x 67.

1752

notice 931 (détail)



935 **1 FI 350 / 4** (ancienne cote 1 FI C 3)

“Carte de la partie orientale du gouvernement général de la Guienne où se trouve le Quercy et le Rouergue”.

Robert géographe ordinaire du roi, orientée, échelle en pas et lieues de France et de Guyenne.

Carte à l'encre et eaux teintes pour les limites.

54 x 80.

1753

936 **1 FI 350 / 1**

“Carte des gouvernements de Languedoc, de Foix et de Roussillon avec la partie orientale du gouvernement de Guienne, assujettie au ciel”.

Projetée par Bonne et Mathenat, non orientée, échelle de lieues communes de France de 25 au degré, lieues marines de 20 au degré, lieues communes du Languedoc de 18 ³/₄ au degré.

Carte non légendée sur laquelle figurent en couleur les limites des gouvernements et diocèses, chez Lattré, rue Saint-Jacques à la ville de Bordeaux.

Carte à l'encre et eaux teintes.

53 x 38.



détail : cartouche

1771

937 **1 FI 350 / 5** (ancienne cote 1 FI C 4-5)

“Carte du théâtre de la guerre dans les Sévennes, le Languedoc et le pays aux environs où sont exactement observés les chemins, etc. d'où les mécontents font leurs courses”.

Dessinée sur les lieux par Pierre Mortier, orientée, échelle en lieues communes de France, en lieues communes d'Allemagne, en pas géométriques.

Carte en deux feuilles avec, en encadré, Dauphiné, Bresse, duché de Genevois, de Savoie.

Carte graduée en couleur.

53 x 73 chaque feuille.

[XVIII^e s.]

Voir aussi notices n° 519, 520, 524, 525, 928 et 930.

Élections

- 938 **1 FI 350 / 3** (ancienne cote 1 FI C 2)
“Carte des élections de Millau, de Rodez, de Villefranche, de Figeac, partie de celle de Cahors et de Montauban, les frontières des généralités de Limoges et de Riom”.
Par le sieur Jaillot géographe du roi, non orientée, échelle de 106 mm pour 5 lieues communes de France.
Carte aquarellée.
59 x 77 (47 x 65). 1717

Sénéchaussées

- 939 **1 FI 350 / 10** (ancienne cote 1 FI C 16)
“Carte routière des sénéchaussées de Toulouse et de Carcassonne”.
Dressée sous la direction de Mr. Ducros, ingénieur directeur des travaux publics de la province, gravée par Berthault, non orientée, échelle de 48 000 toises pour 355 mm.
Carte gravée par ordre et aux frais des Etats du Languedoc présidés par Mgr Arthur Richard Dillon, archevêque et primat de Narbonne, commandeur de l'ordre du Saint-Esprit. Deux exemplaires.
Gravure.
80 x 121. 1789
- 940 **1 FI 350 / 11** (ancienne cote 1 FI C 14 et 15)
“Carte routière des sénéchaussées de Toulouse et de Carcassonne”.
Dressée sous la direction de Mr. Ducros, ingénieur directeur des travaux publics de la province, gravée par Berthault, non orientée, échelle de 48 000 toises pour 355 mm.
Carte gravée par ordre et aux frais des Etats du Languedoc présidés par Mgr Arthur Richard Dillon, archevêque et primat de Narbonne, commandeur de l'ordre du Saint-Esprit. Même carte que la n° 939 mais en deux feuilles.
81 x 62 et 81 x 64. 1789

notice 937 (détail)



Province ecclésiastique de Toulouse

941 **1 FI 350 / 9**

“Carte de la province ecclésiastique de Toulouse depuis 1318, d'après les pouillés de la province de Toulouse et les cartes de la fédération Languedoc Pyrénées”.

Par J. de Font-Réaulx et sœur Christiane Mathioly, non orientée, échelle au 1/20.000. *Plan contemporain (1967) des villes épiscopales, avec localisation des couvents et établissements religieux pour les diocèses de Lavaur, Toulouse, Montauban, Pamiers, Saint-Papoul, Mirepoix, Lombez, Rieux.*

101 x 87.

[XIV^e-XVIII^e s.]

Diocèses hors Tarn

Béziers

942 **1 FI 351 / 11** (ancienne cote 1 F C 7)

“Carte du diocèse de Béziers”.

Aldring sculp. Bourgoin script., orientée, échelle de 222 mm pour 10.000 toises.

Relief par hachures, régions limitrophes traitées simplement. Carte entoillée.

Gravure.

96 x 91.

[XVIII^e s.]

Carcassonne

943 **1 FI 351 / 12** (ancienne cote 1 F C 8)

“Carte du diocèse de Carcassonne”.

Aldring sculp. Bourgoin script., orientée, échelle de 222 mm pour 10.000 toises.

Relief par hachures, régions limitrophes traitées simplement.

Gravure.

67 x 59.

[XVIII^e s.]

Mende

944 **1 FI 351 / 13** (ancienne cote 1 FI C 6)

“Carte du diocèse de Mende”.

Aldring sculp. Bourgoin script., orientée, échelle de 222 mm pour 10.000 toises.

Relief par hachures, régions limitrophes traitées simplement.

Gravure.

119 x 90.

[XVIII^e s.]

Mirepoix

- 945 **1 FI 351 / 14** (ancienne cote 1 FI C 9-10)
“Carte du diocèse de Mirepoix”.
Aldring sculp. Bourgoin script., orientée, échelle de 222 mm pour 10.000 toises.
Relief par hachures, régions limitrophes traitées simplement, en deux feuilles.
Gravure.
51 x 72 pour chaque feuille. [XVIII^e s.]

Montauban

Voir notices n° 652 et 946.

Bas-Montauban

- 946 **1 J 6 / 25**
“Plan du chemin de Beauvais à Mézens prenant le débouché des communautés de Rauquemaure, Montvalen, Tauriac, Sainte-Catherine etc., avec les villes d'Albi et Montauban”.
Dressé par Couderc ingénieur des travaux publics du diocèse de Montauban sur les mesures prises sur les lieux, non orienté, sans échelle.
Indication des cultures (vignes), relief par hachures avec le plan sommaire de Saint-Sulpice, Mézens, Roquemaure, Montvalen, Tauriac, Sainte-Catherine [à Beauvais-sur-Tescou], Beauvais-sur-Tescou.
Plan à l'encre et lavis de couleur.
45 x 360. 1785

Montpellier

- 947 **1 FI 351 / 15** (ancienne cote 1 F C 11)
“Carte du diocèse de Montpellier”.
Aldring sculp. Bourgoin script., orientée, échelle de 222 mm pour 10.000 toises.
Relief par hachures, régions limitrophes traitées simplement.
Gravure.
80 x 77. [XVIII^e s.]

Narbonne

- 948 **1 FI 351 / 16** (ancienne cote 1 FI C 12)
“Carte du diocèse de Narbonne”.
Aldring sculp. Bourgoin script., orientée, échelle de 222 mm pour 10.000 toises.
Relief par hachures, régions limitrophes traitées simplement.
Gravure.
91 x 123. [XVIII^e s.]

Saint-Pons

949 **1 J 6 / 6**

“Profil du terrain entre la chaussée et le moulin de Campan [commune de Labastide-Rouairoux] pour l'emplacement du 2^d pont sur la rivière du Thoré”.

Non signé, non orienté et sans échelle.

Ce profil appartient au dossier de la route impériale 112.

Plan tracé à l'encre et lavis.

27 x 146.

1788

Toulouse

Voir notice n° 941.

Uzès

950 **1 FI 351 / 17** (ancienne cote 1 FI C 13)

“Carte du diocèse d'Uzès”.

Aldring sculp. Bourgoin script., orientée, échelle de 222 mm pour 10.000 toises.

Relief par hachures, régions limitrophes traitées simplement.

Gravure.

90 x 107.

[XVIII^e s.]

Vabres-l'abbaye

951 **1 J 334 / 1**

“Plan des fiefs situés dans le Murasson [dans l'Aveyron]”.

Non signé, orienté, sans échelle.

Plan terrier accompagné de livrets d'arpentement.

Plan levé à l'encre.

25 x 19.

[1728]

Réseau hydrographique

952  **1 FI 350 / 2**

“La carte des eaux de la Montagne noire, du Lers, du Fresquel, de l'Aude et autres rivières destinées pour le nouveau canal de Languedoc et pour la jonction des deux mers Océane et Méditerranée”.

Par P. Duval, géographe du roy, orientée, sans échelle.

Carte ornée de cartouches pour le titre sur laquelle est reproduit le discours touchant au nouveau canal de Languedoc (canal du Midi) par P. Duval. En bas au centre, dans l'encadrement orné, schéma du canal de l'Aude au port Saint-Louis près du Cap de Sète. Éditée à Paris, chez l'auteur, en l'Isle du Palais sur le Quai de l'horloge, avec privilège du roi.

Gravure.

45 x 59 (34 x 47).

1666



détail : cartouche

Ouvrages d'art

Agde

953

C 212 *

Abrégé historique des délibérations prises par les Etats sur les différents travaux faits au Grau d'Agde, pour en rendre l'entrée aisée aux bâtiments marchands.

Certains signés, orientés d'une rose des vents, échelle indiquée pour chaque plan.

Sept plans des nouveaux ouvrages à construire sur le même projet, qui comprend le rétablissement de la navigation au port d'Agde et l'aménagement de la rade sous le fort de Brescou, reconstruit en 1680 d'après les plans de Vauban.

Plans aquarellés.

1782-1783

- "Plan de la rade projetée sur le fort de Brescou".

Non signé, échelle de 25 mm pour 50 toises.

Sur le plan apparaissent l'enceinte du port et la digue de Richelieu construits en 1634.

36 x 49.

1783

- "Projet du sieur des Ravinières, proposé pour le rétablissement de la navigation au port d'Agde".

Signé Jean Jean graveur, échelle de 55 mm pour 100 toises.

Les ouvrages projetés sont marqués en rouge avec mention de la profondeur des eaux.

27 x 21.

1782

Notice 953, C 212 (suite)

- “Projet du sieur Rigaud, proposé pour le rétablissement de la navigation au port d'Agde”.
Signé Jean Jean graveur, échelle de 55 mm pour 100 toises.
27 x 21. [1782-1783]
- “Second projet de sieur Rigaud proposé pour le rétablissement de la navigation au port d'Agde”.
Signé Jean Jean graveur, échelle de 55 mm pour 100 toises.
27 x 21. [vers 1783]
- “Projet du sieur Billoin, proposé pour le rétablissement de la navigation au port d'Agde”.
Signé Jean Jean graveur, échelle de 55 mm pour 100 toises.
27 x 21. 1783
- “Projet du sieur Ducros, proposé pour le rétablissement de la navigation au port d'Agde”.
Signé Jean Jean graveur, échelle de 55 mm pour 100 toises.
27 x 21. 1783
- “Plan de la rade projetée sous le fort de Brescou avec ses fondes en pieds”.
Non signé, échelle de 125 mm pour 400 toises.
Vue de la digue de Richelieu construite en 1634 avec le projet d'une nouvelle digue de 300 toises sur laquelle la mer apparaît en vert, le sable en marron et les bâtiments en rouge.
27 x 21. 1783


Andabre et Saint-Gervais

Voir notices n° 811, 812, 814, 820, 821, 822, 826 et 860.

France

Carte de Cassini

Tarn

- 954 à 960 Cartes formant le département du Tarn
Non signées, non orientées, échelle au 1/86.000.
Cartes géométriques numérotées.
Gravure. [XVIII^e s.]
- 954 **1 FI 352 / 1**
[N° 17, région d'Albi].
Deux cartes pliantes entoïlées dont une en couleur.
57 x 91.
- 955  **1 FI 352 / 2**
[N° 18, région de Castres].
Carte pliante entoïlée.
57 x 91.
- 956 **1 FI 352 / 5**
[N° 19, région de Carcassonne].
Carte couvrant la partie Sud-Est du département du Tarn.
Carte pliante entoïlée.
57 x 91.
- 957 **1 FI 352 / 3** (ancienne cote 1 FI B 162)
[N° 37, région de Montauban].
Carte couvrant la partie Nord-Ouest du département du Tarn.
Reproduction.
73 x 105.
- 958 **1 FI 352 / 4**
[N° 38, région de Toulouse].
Carte couvrant la partie Est du département du Tarn.
Carte pliante entoïlée.
59 x 92.

Carte de Cassini, Tarn (suite)

959 et 960 **1 J 986/1**

[Assemblages de cartes de Cassini].

Sans date, Bourgoïn scripsit et Aldring sculps., Ch Picquet, géographe ordinaire du roi et de son Altesse royale le Duc d'Orléans, échelle de 20.000 mètres et 10.000 toises.

Carte pliante entoilée.

60 x 93 (30 x 23).

959 [N°17-18, région d'Albi].

960 [N°18-19, région de Castres].

Hors Tarn

961 à 965

Cartes hors Tarn.

Non signées, non orientées, échelle au 1/86 000.

Cartes géométriques numérotées.

Gravure.

[XVIII^e s.]

961 **1 FI 352 / 6**

[N° 39, région de Pamiers].

Carte pliante entoilée.

58 x 89.

962 **1 FI 352 / 7**

[N° 51, région de Vichy-Aigueperse].

Carte pliante entoilée.

55 x 89.

963 **1 FI 352/8**

[N° 55, région de Mende].

Carte pliante entoilée.

59 x 91.

964 **1 FI 352 / 9**

[N° 57, région de Millau].

Carte pliante entoilée.

58 x 93.

Carte de Cassini, hors Tarn (suite)

965 **1 FI 352 / 10**
[N° 58, région de Narbonne-Agde].
Carte pliante entoilée.
56 x 90.

Autres cartes

- 966 **1 FI 353 / 3** (ancienne cote 1 FI B 31)
[Carte de France].
Par Jean Jolivet, orientée, cadre gradué.
Reproduction des Archives nationales de l'une des plus anciennes carte de France intitulée "La nouvelle description des Gaules avec les confins d'Allemagne et Italie". La première carte de France est celle d'Oronce Finé. Publiée en 1525, elle est graduée en latitudes et longitudes. Si Oronce Finé renonce à parcourir tout le territoire pour faire sa carte, Jean Jolivet, prêtre originaire du Limousin, dit de son travail de 1560 (ici édition de 1578) que "suivant le commandement du roi, il fit la visitation de ses royaumes et provinces, de Calais à Marseille et de Fontarabie [Espagne] à Turin." Son périple n'améliora cependant pas les contours dessinés, Bretagne et Normandie restant encore très déformées.
Carte en couleur.
57 x 85. 1578
- 967 **1 FI 353 / 9** (ancienne cote 2 FI France 4)
"Carte géographique des abbayes et monastères de la congrégation de Saint-Maur avec les archevêchés et évêchés de France".
Par Fr. le Chevalier RB, orientée, échelles en lieues communes de France, lieues d'Anjou, de Bretagne, de Poitou, de Berry, de Bourbonnais, de Lyon, de Gascogne et de Provence.
Reproduction noir et blanc du XX^e s., collection Peigné-Delacourt, avec une table alphabétique des abbayes, monastères, archevêchés et évêchés, avec leurs longitudes et latitudes.
31 x 48. 1710
- 968 **1 FI 353 / 10** (ancienne cote 2 FI France 5)
"Carte générale des prieurés conventuels de l'ordre de Saint-Benoît, tant d'hommes que de filles".
Dressée par Fr. le Chevalier RB, bénédictin de la congrégation de Saint-Maur, orientée, échelles de lieues communes de France de 2280 toises, lieues de Paris et de Sologne Sologne de 2000 toises, de Beauce de 1700 toises, de Bretagne et d'Anjou de 2300 toises, de Gascogne et de Provence de 3000 toises.

Reproduction noir et blanc du XX^e siècle, collection Peigné-Delacourt.
31 x 48.

1726

- 969 **1 FI 353 / 7** (ancienne cote 2 FI France 2)
“Carte des gabelles”.
Non signée, orientée, échelle de 27 cm pour 1000 km.
Partie d'un atlas ancien avec tableau des provinces classées par gabelle avec indication du prix du sel.
Carte aquarellée.
49 x 35. [XVIII^e s.]
- 970 **1 FI 353 / 8** (ancienne cote 2 FI France 3)
“Carte des traites”.
Non signée, orientée, échelle de 27 cm pour 1000 km.
Partie d'un atlas ancien avec tableau des provinces classées par gabelle avec indication du prix du sel.
Carte aquarellée.
49 x 35. [XVIII^e s.]
- 971 **1 FI 353 / 5** (ancienne cote 2 FI France 1)
“Carte pour servir à l'Histoire de France, depuis la mort d'Henri III (1589) jusqu'à la mort d'Henri IV (1610)”.
Non signée, non orientée, sans échelle.
Carte extraite de l'atlas général par L. Dussieux, Grav. Marlier, vers 1880.
Contours colorés.
25 x 34 (19 x 28). [1589-1610]
- 972 **1 FI 353 / 6** (ancienne cote 1 FI B 114)
“Carte de l'ancienne France”.
Non signée, orientée, échelles de 84 mm pour 300 km et de 55 mm pour 50 lieues de France.
Carte du XX^e s., éditée par le Grand Armorial de France, tirée à 500 exemplaires numérotés sur papier d'Auvergne à la maison du moulin Richard de Bas, n^o 158, figurant les limites des juridictions des parlements des derniers pays d'état à la fin du XVIII^e siècle, des provinces et des départements.
Carte couleur.
55 x 40 (33 x 28). [fin XVIII^e s.]
- 973 **1 FI 353 / 2** (ancienne cote 1 FI B 165)
“Carte des chemins de Saint-Jacques de Compostelle en 1648”.
Daniel Derveaux sculpt., orientée, échelle en lieux communes de France.
Carte contemporaine (1980) illustrée avec des paysages et des personnages.
Carte en couleur.
40 x 54. [1648]

Europe

974 **1 FI 353 / 1** (ancienne cote 1 FI B 164)

“Carte des principales abbayes d'Occident historiques ou vivantes, moines bénédictins, cisterciens, chartreux”.

Signée Pierre & Daniel Derveaux, orientée, sans échelle.

Carte contemporaine (1980), illustrée d'une vue du cloître de Moissac et d'une vue générale de l'abbaye de Cluny, de chapiteaux, de blasons, etc.

Carte couleurs.

40 x 55.

[VII^e-XX^e s.]



notice 973 (et détail)

Annexes

Table des plans par série

Les nombres en gras renvoient aux notices du catalogue.

Série B. Cours et Juridictions : procédures civiles.

Sénéchaussée de Castres (juridiction dépendant de la sénéchaussée royale de Carcassonne et du Parlement de Toulouse), B 165 (119), B 182 (121), B 186 (122), B 188 (52), B 193 (138), B 197 (124), B 200 (106), B 201 (125, 126), B 206 (564), B 209 (128), B 210 (136), B 211 (129), B 222 (307)

Viguerie d'Albi (judicature royale du Sud du Tarn), B 412 (11)

Prévôté de Réalmont (lieutenance de la sénéchaussée de Carcassonne), B 428 (518), B 435 (523)

Siège de Gaillac (lieutenance de la sénéchaussée de Toulouse), B 558 (548), B 560 (239)

Siège de Lavaur (siège de l'ancienne judicature de Villelongue rattachée à la sénéchaussée de Toulouse), B 583 (372), B 584 (375), B 585 (374)

Siège de Rabastens (lieutenance de la judicature d'Albigeois), B 661 (517)

Siège de Valence (lieutenance de la judicature d'Albigeois), B 696 (570)

Temporalité d'Albi (justice de l'Évêque d'Albi), B 760 (15)

Juridictions inférieures : justice seigneuriale laïque ou ecclésiastique, B 865 (64), Burlats ; B 873 (96), Cambon ; B 879 (102), Carlus ; B 908 (527), Rouairoux ; B 916

(224), Dourgne ; B 922 (226), Durfort ; B 948 (242), B 957 (243, 244), Graulhet ; B 1019 (347), Lautrec ; B 1024 (572), Serviès ; B 1026 (118), Castres

Série C. Administration provinciale : travaux publics, cours d'eau, chaussées, ports, routes et chemins.

Administration de la province de Languedoc (navigation), C 212* (953)

Administration diocésaine d'Albi, C 920 (696), C 926 (237), C 929 (235), C 930 (399), C 940 (620 à 624, 654), C 941 (625), C 947 (642), C 951 (643, 746), C 954 (631), C 955 (638), C 956 (18, 87), C 957 (633 à 637, 639, 640), C 963 (748), C 964 (697), C 965 (744), C 967 (650), C 968 (652, 694), C 969 (651), C 970 (655, 695), C 971 (653, 741, 743, 745, 873), C 972 (739), C 975 (641, 742), C 978 (693)

Administration diocésaine de Castres, C 1147 (872), C 1148 (870), C 1149 (777), C 1150 (773), C 1152 (769 à 772, 776), C 1156 (778 à 824), C 1160 (127)

Administration diocésaine de Lavaur, C 1250 (914), C 1252 (915, 916), C 1254 (912), C 1255 (906), C 1256 (904), C 1257 (373, 920), C 1259 (923), C 1260 (925), C 1262 (880 à 886), C 1263 (887, 888, 890 à 893), C 1264 (896 à 899, 901, 902), C 1267 (895), C 1268 (889, 894, 911, 913, 917 à 919, 921)

Série D. Instruction publique

Collège des Jésuites, D 10 (19, 20)
Prieuré Saint-Affric, uni au collège en 1625,
D 27* (7 à 9)

Série E. Féodalité, titres de familles, communes : terriers, reconnaissances Féodalité

Vicomté d'Ambialet, E 6* (230), E 7* (23),
E 9* (24)

Vicomté de Lautrec, E 101 (358), E 102
(137), E 103 (421), E 104 (444), E 105
(140, 308, 359 à 369, 445 à 450, 557, 586,
594)

Titres de familles, E 152* (571), E 198 (139),
E 206 (416 à 418), E 207 (541 à 546, 588),
E 208* (309), E 217 (313 à 346), E 219
(295), E 230 (120), E 245 (555), E 299
(547)

Communes, E 2416 (377), Lescure ; E 4040
(566), Saussenac

Sous-série 3 E. Notaires, 3 E 56/8 (371)

Série G. Clergé séculier : acquisitions, reconnaissances, lauzimes, procès

Chapitre cathédral d'Albi, G 113* (10)

Chapitre cathédral de Castres, G 309/1 et 2
(130)

Chapitre collégial de Saint-Michel de
Gaillac, G 581 (233), G 608* (232)

Chapitre collégial de Saint-Eugène de Vieux,
G 618* (596), G 621* (598), G 624 (110),
G 627* (26), G 628* (597), G 630 (599)

Chapitre collégial de Lautrec, G 639 (66 à
85)

Église paroissiale de Puycelsi, G 816 (452),
G 820* (451)

Église paroissiale de Vielmur, G 843 (593)

Série H. Clergé régulier

Abbaye de Candeil, H 54 (62, 105, 443)

Augustins de Lisle-sur-Tarn, H 77 (398,
413), H 79 (403, 569), H 82 (401)

Carmes d'Albi, H 135 (549, 550)

Chartreux de Castres, H 229 (240, 879)

Cordeliers de Lautrec, H 262 (311)

Jacobins d'Albi, H 335 (21, 27, 553, 565,
567), H 343* (554), H 344 (93), H 345
(25), H 346 (568), H 350* (3, 29, 587),
H 351* (552), H 354 (408), H 354 bis* (30)

Jacobins de Castres, H 430 (131)

Trinitaires de Castres, H 544 (123)

Trinitaires de Cordes, H 607* (229), H 608
(558)

Série EDT. Archives communales

Albi, 4 EDT II 5 (1)

Appelle, 15 EDT 1 N 1 (28)

Bournazel, 35 EDT DD 1 (53)

Brassac, 37 EDT DD 1 (54)

Brens, 38 EDT AA 1 (55), 38 EDT FF 2
(61)

Les Cammazes, 55 EDT CC 3 (97 à 99)

Campagnac, 56 EDT DD 5 (101), 56 EDT
DD 7 (100)

Castelnau-de-Lévis, 63 EDT AA 3 (107)

Castelnau-de-Montmiral, 64 EDT II 5 (112)

Dourgne, 81 EDT CC 1 (225), 81 EDT
CC 12 (141 à 223)

Ferrières, 91 EDT DD 1 (228)

Fréjairrolles, 97 EDT CC 2* (231)

Graulhet, 105 EDT II 1 (241)

Labruguière, 120 EDT CC 26 (246 à 294)

Lautrec, 139 EDT GG 1 (312)

Lisle-sur-Tarn, 145 EDT DD 6 (400), 145
EDT GG 43 (397, 402), 145 EDT GG 46
(405), 145 EDT II 3 (404)

Lombers, 147 EDT DD 1 (406)
 Montdragon, 174 EDT CC 18 (414)
 Pont-de-Larn, 209 EDT CC 6 (422 à 440),
 209 EDT CC 7 (441)
 Puylaurens, 219 EDT CC 10 (456), 219 EDT
 CC 11 (457 à 479), 219 EDT CC 12 (480
 à 496), 219 EDT CC 13 (497 à 516)
 Saint-Affrique-les-Montagnes, 235 EDT
 CC 4 (540)
 Saint-Jean-de-Rives, 255 EDT CC 2* (556)
 Saint-Paul-Cap-de-Joux, 265 EDT CC 5
 (559)
 Soual, 289 EDT CC 20 (551)
 Tanus, 292 EDT CC 5 (590)
 Viviers-les-Montagnes, 325 EDT II 4 (601
 à 616)

Série HDT. Archives hospitalières

Hôpital Saint-Jacques d'Albi, 1 HDT 37*
 (4), 1 HDT 38* (12), 1 HDT 47* (6),
 1 HDT 68 (2), 1 HDT 96* (5), 1 HDT
 169* (13)

Série J. Documents entrés par voies extraordinaires

Sous-série 1 J : documents isolés, 1 J 6/1
 (908 à 910), 1 J 6/3 (749), 1 J 6/4 (740),
 1 J 6/6 (949), 1 J 6/7 (926), 1 J 6/8 (905),
 1 J 6/9 (922, 924), 1 J 6/10 (747), 1 J
 6/11 (632, 750), 1 J 6/12 (630), 1 J 6/13
 (871), 1 J 6/17 (645, 646, 875), 1 J 6/19
 (907), 1 J 6/20 (775), 1 J 6/22 (644), 1 J
 6/23 (900), 1 J 6/24 (903), 1 J 6/25 (946),
 1 J 6/27 (626 à 629, 647, 774), 1 J 6/28
 (751), 1 J 6/29 (752), 1 J 6/30 (753), 1 J
 6/31 (754), 1 J 6/32 (755), 1 J 6/33 (756),
 1 J 6/34 (757), 1 J 6/35 (758), 1 J 6/36
 (759), 1 J 6/37 (760), 1 J 6/38 (761), 1 J
 6/39 (762), 1 J 6/40 (763), 1 J 6/41 (656,
 657), 1 J 6/42 (658), 1 J 6/43 (764), 1 J
 6/44 (765), 1 J 6/45 (874), 1 J 6/52 (111),

1 J 7/1* (32), 1 J 30/3 (92), 1 J 89/1
 (412), 1 J 108/1* (591), 1 J 146/1 (453),
 1 J 334/1 (86, 116, 117, 133 à 135, 245,
 415, 420, 442, 589, 617, 951), 1 J 334/2
 (132), 1 J 356/2 (376), 1 J 371/1 (103), 1 J
 412/7 (419), 1 J 439/1 (65, 370), 1 J
 482/1 (296 à 305), 1 J 482/2 (306), 1 J
 483/1 (573 à 585), 1 J 484/5 (234), 1 J
 487/5 (22), 1 J 494/1 (528 à 539), 1 J
 527/1* (63), 1 J 528/1* (310), 1 J 618/2*
 (698 à 738), 1 J 618/3* (825 à 869), 1 J
 694/1* (95), 1 J 694/3* (94), 1 J 740/1*
 (562), 1 J 756/1* (108), 1 J 861/1* (109),
 1 J 952/2 (592), 1 J 986/1 (519, 520, 524,
 525, 959, 960), 1 J 1068/1 (227), 1 J
 1141/1* (659 à 692)

Fonds ou collections :

2 J (collection provenant de la cathédrale
 de Castres), 2 J 73 (563)
 9 J (documents seigneuriaux de la vicomté
 de Lautrec), 9 J 3* (348), 9 J 5* (349), 9 J
 8* (350), 9 J 10* (351), 9 J 12* (352), 9 J
 14* (353), 9 J 27* (354), 9 J 28* (355), 9 J
 29* (356), 9 J 30* (357),
 11 J 29* (16)
 16 J (papiers de la famille Maffre de Vers),
 16 J 21* (560)
 20 J 4 (51), 20 J 6 (455)
 23 J 10 (14)
 26 J (documents provenant des fonds nota-
 riaux), 26 J 168* (104)
 27 J (seigneuries de Cuq-Toulza, Villeneuve-
 Les-Lavaur, Viviers-Les-Lavaur, Belcastel),
 27 J 16* (600)
 30 J (chartrier de Graulhet, Castelnau-de-
 Lévis et Saint-Sulpice-en-Quercy), 30 J 49
 (88 à 91)
 32 J (fonds de Combettes-Labourelé), 32 J
 20 (409 à 411), 32 J 21* (236), 32 J 65 (238)
 43 J (archives du château de Florentin), 43 J
 20 (561), 43 J 21 (31), 43 J 85 (56), 43 J 86
 (57), 43 J 87 (58), 43 J 88 (59), 43 J 89 (60)

53 J (dépôt des Houillères du Bassin d'Aquitaine), 53 J 340/1 (36), 53 J 340/2 (37), 53 J 340/3 (38), 53 J 340/4 (39), 53 J 340/5 (40), 53 J 340/6 (41), 53 J 340/23 (42), 53 J 340/24 (44), 53 J 340/25 (45), 53 J 340/26 (46), 53 J 340/27 (47), 53 J 340/28 (48), 53 J 340/29 (49), 53 J 340/30 (50), 53 J 340/38 (43), 53 J 340/41 (35), 53 J 340/42 (33), 53 J 340/43 (34)

59 J (archives du château de Lescure), 59 J 1 (378), 59 J 2 (379), 59 J 3 (380), 59 J 4 (381 à 393), 59 J 5 (394 à 396)

Série Fi : documents figurés entrés par voie extraordinaire

1 FI 4/1et 2 (17), 1 FI 65/2 (113), 1 FI 65/3 et 4 (115), 1 FI 65/5 (114), 1 FI 150/1 (407), 1 FI 219/1 (454), 1 FI 222/1 (521), 1 FI 222/3 (520), 1 FI 222/4 (519), 1 FI 222/5 (522), 1 FI 227/1 (524), 1 FI 227/2 (525), 1 FI 227/3 (526), 1 FI 315/1

(595), 1 FI 350/1 (936), 1 FI 350/2 (952), 1 FI 350/3 (938), 1 FI 350/4 (935), 1 FI 350/5 (937), 1 FI 350/6 (934), 1 FI 350/7 (929), 1 FI 350/8 (927), 1 FI 350/9 (941), 1 FI 350/10 (939), 1 FI 350/11 (940), 1 FI 350/12 (928), 1 FI 350/13 (932), 1 FI 350/14 (933), 1 FI 350/15 (930), 1 FI 350/16 (648), 1 FI 350/17 (649), 1 FI 351/1 (618), 1 FI 351/2 (619), 1 FI 351/3 (766), 1 FI 351/4 et 5 (767), 1 FI 351/6 et 7 (768), 1 FI 351/8 (876), 1 FI 351/9 (877), 1 FI 351/10 (878), 1 FI 351/11 (942), 1 FI 351/12 (943), 1 FI 351/13 (944), 1 FI 351/14 (945), 1 FI 351/15 (947), 1 FI 351/16 (948), 1 FI 351/17 (950), 1 FI 352/1 (954), 1 FI 352/2 (955), 1 FI 352/3 (957), 1 FI 352/4 (958), 1 FI 352/5 (956), 1 FI 352/6 (961), 1 FI 352/7 (962), 1 FI 352/8 (963), 1 FI 352/9 (964), 1 FI 352/10 (965), 1 FI 353/1 (974), 1 FI 353/2 (973), 1 FI 353/3 (966), 1 FI 353/4 (931), 1 FI 353/5 (971), 1 FI 353/6 (972), 1 FI 353/7 (969), 1 FI 353/8 (970), 1 FI 353/9 (967), 1 FI 353/10 (968)

Index des cours d'eau

Les nombres en gras renvoient aux notices du catalogue.

- Agout, cours d'eau [Hérault / Tarn], **122** (B 186), **457** (219 EDT CC 11), **479** (219 EDT CC 11), **483** (219 EDT CC 12), **563** (2 J 73), **767** (1 FI 351/4 et 5), **768** (1 FI 351/6 et 7), **769** (C 1152), **77** (G 639)
- Ardialle, cours d'eau [Tarn], **471** (219 EDT CC 11)
- Ariex, cours d'eau [Tarn], **485** (219 EDT CC 12)
- Arnette, cours d'eau [Aude / Tarn], **921** (C 1268)
- Assou, cours d'eau [Tarn], **406** (147 EDT DD 1)
- Aude, cours d'eau [Pyrénées-orientales / Aude], **952** (1 FI 350/2)
- Bournazel, cours d'eau [non id., cant. Vaour], **559** (265 EDT CC 5)
- Bridou, cours d'eau [cant. Lautrec], **368** (E 105)
- Brugues, cours d'eau [Tarn], **237** (C 926)
- Brunerie, cours d'eau [cant. Gaillac, comm. Montans], **410** (32 J 20)
- Campan, cours d'eau [Tarn], **532** (1 J 494/1)
- Cayrol, cours d'eau [cant. Dourgne], **151** (81 EDT CC 12)
- Cérou, cours d'eau [Tarn], **630** (1 J 6/12), **635** (C 957), **636** (C 957)
- Dadou, cours d'eau [Tarn], **875** (1 J 6/17)
- Dutil, cours d'eau [non id., cant. Lavaur], **916** (C 1252)
- Ferrouille, cours d'eau [non id., cant. Graulhet], **244** (B 957)
- Fontenas, cours d'eau [cant. Dourgne], **151** (81 EDT CC 12), **218** (81 EDT CC 12), **222** (81 EDT CC 12), **223** (81 EDT CC 12)
- Fresquel, cours d'eau [Haute-Garonne / Aude], **952** (1 FI 350/2)
- Goudié, cours d'eau [cant. Dourgne], **214** (81 EDT CC 12), **218** (81 EDT CC 12), **219** (81 EDT CC 12), **222** (81 EDT CC 12)
- Goutty, cours d'eau [cant. Dourgne], **165** (81 EDT CC 12), **167** (81 EDT CC 12)
- Lapisse, cours d'eau [Tarn], **622** et **623** (C 940)
- Lasbordes, cours d'eau [cant. Gaillac, comm. Montans], **410** (32 J 20)
- Lers, cours d'eau [dép. Ariège, cant. Massat], **952** (1 FI 350/2)
- Maire, cours d'eau [Haute-Garonne / Tarn], **913** (C 1268)
- Malartié, cours d'eau [cant. Dourgne], **147** (81 EDT CC 12), **165** (81 EDT CC 12)
- Merdialou, cours d'eau [Aveyron / Tarn], **43** (53 J 340/38)
- Miroulongue, cours d'eau [non id., cant. Roquecourbe, comm. Burlats], **86** (1 J 334/1)
- Nègre, cours d'eau [cant. Gaillac, comm. Montans], **410** (32 J 20)
- Rieutort, cours d'eau [cant. Gaillac], **410** (32 J 20)
- Rigole, cours d'eau [Aude / Tarn], **98** (55 EDT CC 3)
- Riols, cours d'eau [cant. Gaillac, comm. Montans], **411** (32 J 20)

Rô, cours d'eau [cant. Castelnau-de-Montmiral, comm. Castelnau-de-Montmiral], **112** (64 EDT II 5)
Ségas, cours d'eau [non id., cant. Labruguière], **281** (120 EDT CC 26)
Sezy, cours d'eau [Haute-Garonne / Tarn], **915** (C 1252)
Sor, cours d'eau [Haute-Garonne / Tarn], **196** (81 EDT CC 12), **896** (C 1264), **914** (C 1250), **919** (C 1269)
Tarn, cours d'eau [France], **14** (23 J 10), **22** (1 J 487/5), **620** (C 940), **631** (C 954), **632** (1 J 6/11), **648** (1 FI 350/16), **649** (1 FI 350/17)

Teyssonnière, cours d'eau [non id., cant. Puylaurens, comm. Puylaurens], **496** (219 EDT CC 12)
Thoré, cours d'eau [Hérault / Tarn], **537** (1 J 494/1), **538** (1 J 494/1), **539** (1 J 494/1), **774** (1 J 6/27), **775** (1 J 6/20), **887** (C 1263), **922** (1 J 6/9), **924** (1 J 6/6), **949** (1 J 6/6)
Tremès, cours d'eau [Hérault / Tarn], **905** (1 J 6/8)
Vère, cours d'eau [Tarn / Tarn-et-Garonne], **657** (1 J 6/41), **744** (C 965)

Index des ponts

Les ponts sont classés dans l'ordre alphabétique des cours d'eau sur lesquels ils sont construits.

Les nombres en gras renvoient aux notices du catalogue.

Agout

Brassac, pont de [ch-l. cant.], **785** (C 1156), **831** (1 J 618/3)

Burlats, pont de [cant. Roquecourbe, comm. Burlats], **782** (C 1156), **834** (1 J 618/3)

Castres, pont neuf de [ch-l. ar.], **779** (C 1156), **839** (1 J 618/3)

Castres, pont vieux de [ch-l. ar.], **778** (C 1156), **840** (1 J 618/3)

Ferrières, pont de [cant. Vabre, comm. Ferrières], **784** (C 1156), **844** (1 J 618/3)

Guitalens, pont de [cant. Vielmur-sur-Agout, comm. Guitalens], **872** (C 1147)

Lavaur, pont de [ch-l. cant.], **920** (C 1257), **923** (C 1259), **925** (C 1260)

Roquecourbe, pont de [ch-l. cant.], **783** (C 1156)

Albine

Grimaut, pont [non id.], **814** (C 1156), **848** (1 J 618/3)

Ambias

Ambias, pont d' [cant. Alban, comm. Paulinet], **743** (C 971), **745** (C 971)

Arn

Larn, pont de [cant. Mazamet-Nord-Est, comm. Pont-de-Larn], **799** (C 1156)

Arnette

Molière, pont de la [non id., comm. Mazamet], **921** (C 1268)

Assou

Assou, pont d' [cant. Saint-Paul-Cap-de-Joux, comm. Fiac], **801** (C 1156), **827** (1 J 618/3)

Engreses, pont d' [cant. Réalmont, comm. Dénat], **663** (1 J 1141/1)

Laboutarié, pont de [cant. Réalmont, comm. Laboutarié], **667** (1 J 1141/1)

Lombers, pont de [cant. Réalmont, comm. Lombers], **666** (1 J 1141/1)

Mousquète, pont de [cant. Réalmont, comm. Lombers], **664** (1 J 1141/1)

Plantecaux, pont de [cant. Réalmont, comm. Lombers], **665** (1 J 1141/1)

Resse, pont de la [cant. Réalmont, comm. Fauch], **761** (1 J 6/38)

Aybès

Agasses, pont de las [non id., vraisemblablement cant. Vielmur-sur-Agout], **790** (C 1156), **825** (1 J 618/3)

Aybès, pont d' [cant. Vielmur-sur-Agout, comm. Fréjeville], **793** (C 1156), **841** (1 J 618/3)

Bagas

Bagas, pont de [cant. Lautrec, comm. Lautrec], **792** (C 1156), **808** (C 1156), **828** (1 J 618/3), **829** (1 J 618/3)

Mouline, pont de la [cant. Vielmur-sur-Agout, comm. Cuq-lès-Vielmur], **818** (C 1156)

Bédès

Saint-Maurice, pont de [dép. Hérault, cant. Saint-Gervais-sur-Mare, comm. Saint-Gervais-sur-Mare], **812** (C 1156), **860** (1 J 618/3)

Berlou

Lamouline, pont de [cant. Vabre, comm. Vabre], **815** (C 1156), **866** (1 J 618/3)

Bigar

Bigard, pont [cant. Albi-Nord-Ouest, comm. Castelnau-de-Lévis], **705** (1 J 618/2)

Bondidou

Pont Neuf [comm. Albi], **681** (1 J 1141/1)

Candou

Candou, pont de [cant. Cadalen, comm. Cadalen], **659** (1 J 1141/1)

Carrofoul

Ferret, pont de [cant. Albi-Sud, comm. Le Séquestre], **680** (1 J 1141/1)

Caussels

Caussels, pont de [comm. Albi], **13** (1 HDT 169), **677** (1 J 1141/1), **748** (C 963), **749** (1 J 6/3)

Mouline, pont de la [comm. Albi], **682** (1 J 1141/1)

Céret

Céret, pont de [cant. Monestiés, comm. Le Ségur], **739** (C 972)

Nougayrol, pont de [cant. Monestiés, comm. Trévien], **720** (1 J 618/2), **758** (1 J 6/35)

Cérou

Cabannes, pont des [cant. Cordes, comm. Les Cabannes], **726** (1 J 618/2)

Candèzes, pont de [cant. Monestiés, comm. Monestiés], **722** (1 J 618/2)

Carmaux, pont de [ch-l. cant.], **719** (1 J 618/2)

Marnaves, pont de [cant. Cordes, comm. Marnaves], **727** (1 J 618/2)

Maux, pont de [cant. Valdériès, comm. Saint-Jean-de-Marcel], **718** (1 J 618/2), **762** (1 J 6/39)

Milhars, pont de [cant. Vaour, comm. Milhars], **752** (1 J 6/29)

Monestiés, pont de [ch-l. cant.], **721** (1 J 618/2)

Nèguesaumes, pont de [cant. Cordes, comm. Saint-Marcel-Campes], **724** (1 J 618/2), **747** (1 J 6/10)

Salles, pont de [cant. Monestiés, comm. Salles], **723** (1 J 618/2)

Saint-Pierre, pont de [cant. Cordes, comm. Cordes], **725** (1 J 618/2)

Coules

Labedisse, pont de [cant. Albi-Nord-Est, comm. Lescure d'Albigeois], **700** (1 J 618/2)

Dadou

Briatexte, pont de [cant. Graulhet, comm. Briatexte], **683** (1 J 1141/1), **787** (C 1156), **832** (1 J 618/3)

Graulhet, pont de [ch-l. cant.], **684** (1 J 1141/1), **786** (C 1156), **847** (1 J 618/3)

Lafenasse, pont de [cant. Réalmont, comm. Saint-Lieux-Lafenasse], **689** (1 J 1141/1), **816** (C 1156)

Montdragon, pont de [cant. Lautrec, comm. Montdragon], **685** (1 J 1141/1), **810** (C 1156), **851** (1 J 618/3)

Razisse, pont de [cant. Réalmont, comm. Le Travet], **687** (1 J 1141/1)

Trotoco, pont de [cant. Lautrec, comm. Saint-Genest-de-Contest], **686** (1 J 1141/1), **788** (C 1156)

Vaute, pont de la [cant. Montredon-Labessonnié, comm. Rayssac], **688** (1 J 1141/1), **741** (C 971)

Durenque

Carral, pont [cant. Mazamet-Nord-Est, comm. Boissezon], **836** (1 J 618/3)

Caral, pont de [cant. Labruguière, comm. Labruguière], **797** (C 1156)

Durenque, pont de [comm. Castres], **794** (C 1156), **843** (1 J 618/3)

Gaix, pont de [cant. Labruguière, comm. Valdurenque], **781** (C 1156), **845** (1 J 618/3), **846** (1 J 618/3)

Penchenery, pont de [comm. Castres], **795** (C 1156)

Piquetalen, pont de [cant. Mazamet-Nord-Est, comm. Boissezon], **796** (C 1156), **854** (1 J 618/3)

Rasol, pont de [cant. Labruguière, comm. Labruguière], **797** (C 1156), **857** (1 J 618/3)

Rodié, pont de [cant. Mazamet-Nord-Est, comm. Boissezon], **796** (C 1156), **858** (1 J 618/3)

Gijou

Laboulière, pont de [cant. Vabre, comm. Vabre], **869** (1 J 618/3)

Lacaze, pont de [cant. Vabre, comm. Lacaze], **804** (C 1156), **837** (1 J 618/3)

Lacaze, pont de bois de [cant. Vabre, comm. Lacaze], **805** (C 1156), **838** (1 J 618/3)

Sénégas, pont de [non id., cant. Puylaurens, comm. Puylaurens], **789** (C 1156), **861** (1 J 618/3)

Vabre, pont de [ch-l. cant.], **806** (C 1156)

Viane, pont de [cant. Lacaune, comm. Viane], **807** (C 1156)

Grelle

Mélou, pont de [comm. Castres], **791** (C 1156), **850** (1 J 618/3)

Labarraque

Labarraque, pont de [cant. Murat-sur-Vèbre, comm. Murat-sur-Vèbre], **824** (C 1156), **830** (1 J 618/3)

Lezert

Peigue, pont de [cant. Valdèriès, comm. Saint-Grégoire], **699** (1 J 618/2), **763** (1 J 6/40)

Marre

Andabre, pont d' [dép. Hérault, cant. Saint-Gervais-sur-Mare, comm. Andabre], **820** (C 1156), **826** (1 J 618/3)

Laerade, pont de [dép. Hérault, cant. Saint-Gervais-sur-Mare, comm. Saint-Gervais-sur-Mare], **821** (C 1156)

Saint-Gervais, pont de [dép. Hérault, cant. Saint-Gervais-sur-Mare, comm. Saint-Gervais-sur-Mare], **822** (C 1156)

Tredens, pont de [dép. Hérault, cant. Saint-Gervais-sur-Mare, comm. Saint-Gervais-sur-Mare], **811** (C 1156), **863** (1 J 618/3)

Mouline

Font Vialane, pont de [cant. Albi-Nord-Ouest, comm. Castelnaud-de-Lévis], **697** (C 964), **702** (1 J 618/2), **703** (1 J 618/2), **750** (1 J 6/11)

Murat

Destrecx, pont de [cant. Murat-sur-Vèbre, comm. Murat-sur-Vèbre], **819** (C 1156), **842** (1 J 618/3)

Nages

Nages, pont de [cant. Murat-sur-Vèbre, comm. Nages], **809** (C 1156), **852** (1 J 618/3)

Passe

Condol, pont de [cant. Rabastens, comm. Rabastens], **708** (1 J 618/2), **754** (1 J 6/31)

Mézens, pont de [cant. Rabastens, comm. Mézens], **652** (C 968), **694** (C 968), **709** (1 J 618/2), **755** (1 J 6/32), **756** (1 J 6/33)

Polovre

Poulobre, pont de [cant. Lautrec, comm. Montpinier], **823** (C 1156), **856** (1 J 618/3)

Rance

Curvalle, pont de [cant. Alban, comm. Curvalle], **662** (1 J 1141/1)

Rassise

Cantegrel, pont de [cant. Montredon-Labes-sonnié, comm. Mont-Roc], **873** (C 971)

Saudrone

Aussac, pont d' [cant. Cadalen, comm. Aussac], **678** (1 J 1141/1)

Garrigue, pont de la [cant. Gaillac, comm. Senouillac], **706** (1 J 618/2), **759** (1 J 6/36)

Séoux

Garipendoul, pont de [comm. Albi], **660** (1 J 1141/1)

Séoux, pont de [comm. Albi], **1** (4 EDT II 5), **647** (1 J 6/27), **674** (1 J 1141/1)

Sor

Soual, pont de [cant. Dourgne, comm. Soual], **918** et **919** (C 1269)

Tarn

Albi, pont d' [ch-l. dép.], **698** (1 J 618/2)

Marssac-sur-Tarn, pont de [cant. Albi-Ouest, comm. Marssac-sur-Tarn], **668** et **669** (1 J 1141/1)

Pont Neuf [comm. Albi], **17** (1 FI 4/1), **681** (1 J 1141/1)

Tescou

Salvagnac, pont de [ch-l. cant.], **740** (1 J 6/4)

Thoré

Labruguière, pont de [ch-l. cant.], **798** (C 1156), **833** (1 J 618/3)

Lacabarède, pont de [cant. Saint-Amans-Soult, comm. Lacabarède], **813** (C 1156), **835** (1 J 618/3)

Navès, pont de [cant. Castres-Sud, comm. Navès], **802** (C 1156), **853** (1 J 618/3), **887** (C 1263), **888** (C 1263)

Richarde, pont de la [cant. Saint-Amans-Soult, comm. Saint-Amans-Soult], **922** (1 J 6/9), **924** (1 J 6/9)

Saint-Amans, pont de [cant. Saint-Amans-Soult, comm. Saint-Amans-Valtoiret], **800** (C 1156), **859** (1 J 618/3)

Saint-Amans, pont neuf de [cant. Saint-Amans-Soult, comm. Saint-Amans-Valtoiret], **803** (C 1156)

Tremès

Tremès, pont de [non id., cant. Saint-Paul-Cap-de-Joux], **905** (1 J 6/8)

Vère

Bourguet, pont [cant. Castelnau-de-Montmiral, comm. Puycells], **653** (C 971), **732** (1 J 618/2)

Cahuzac-sur-Vère, pont de [cant. Castelnau-de-Montmiral, comm. Cahuzac-sur-Vère], **730** (1 J 618/2), **744** (C 965)

Lèbre, pont de la [cant. Castelnau-de-Montmiral, comm. Castelnau-de-Montmiral], **655** et **695** (C 970), **731** et **735** (1 J 618/2)

Palègre, pont de [cant. Albi-Nord-Ouest, comm. Mailhoc], **728** (1 J 618/2), **757** (1 J 6/34)

Sesquièrre, pont de la [cant. Castelnau-de-Montmiral, comm. Vieux], **656** et **657** (1 J 6/41)

Vieux, pont de [cant. Castelnau-de-Montmiral, comm. Vieux], **655** (C 970), **656** et **657** (1 J 6/41), **658** (1 J 6/42), **734** (1 J 618/2)

Villeneuve-sur-Vère, pont de [cant. Albi-Nord-Ouest, comm. Villeneuve-sur-Vère], **729** (1 J 618/2)

Viaur

Cirou, pont de [cant. Pampelonne, comm. Mirandol-Bourgnounac], **713** et **714** (1 J 618/2), **753** (1 J 6/30)

Infournats, pont des [cant. Pampelonne, comm. Jouqueviel], **650** (C 967), **715** (1 J 618/2), **751** (1 J 6/28)

Laguépie, pont de [cant. Cordes, comm. Saint-Martin-Laguépie], **716** et **717** (1 J 618/2)

Tanus, pont de [cant. Pampelonne, comm. Tanus], **629** (1 J 6/27), **710** (1 J 618/2)

Thuriès, pont de [cant. Pampelonne, comm. Pampelonne], **711** et **712** (1 J 618/2), **764** (1 J 6/43) et **765** (1 J 6/44)

Cours d'eau non mentionné

Cambon, pont de [cant. Villefranche, comm. Cambon], **691** (1 J 1141/1)

Capet, pont de [cant. Réalmont, comm. Lamillarié], **670** (1 J 1141/1)

Castanet, pont de [cant. Gaillac, comm. Castanet], **704** (1 J 618/2)

Castelviel, pont du [comm. Albi], **676** (1 J 1141/1)

Damiatte, pont de [cant. Saint-Paul-Cap-de-Joux, comm. Damiatte], **917** (C 1269)

Groc, pont du [cant. Monestiés, comm. Monestiés], **651** (C 969)

Larnodié, pont de [cant. Villefranche, comm. Saint-Juéry], **671** (1 J 1141/1)

Latrivalle, pont de [cant. Lacaune, comm. Lacaune], **817** (C 1156)

Lestal, pont de [non id., cant. Dourgne, comm. Garrevaques], **240** (H 229), **736** (1 J 618/2)

Mazar, pont de [cant. Albi-Sud, comm. Puygouzon], **673** (1 J 1141/1)

Montans, pont de [cant. Gaillac, comm. Montans], **661** (1 J 1141/1)

Mouline, pont de la [cant. Gaillac, comm. Gaillac], **737** (1 J 618/2)

Oriole, pont d' [cant. Gaillac, comm. Montans], **675** (1 J 1141/1)

Penne, pont de [cant. Vaour, comm. Penne], **733** (1 J 618/2), **760** (1 J 6/37)

Petit Paradis, pont du [cant. Gaillac, comm. Gaillac], **707** (1 J 618/2)

Riols, pont de [cant. Albi-Nord-Est, comm. Arthès], **701** (1 J 618/2)

Saint-Paul-Cap-de-Joux, pont de [ch-l. cant.], **917** (C 1269)

Saint-Salvy, pont de [cant. Réalmont, comm. Ronel], **672** (1 J 1141/1)

Saïx, pont de [cant. Castres-Sud, comm. Saïx], **874** (1 J 6/45)

Séquestre, pont du [cant. Albi-Sud, comm. Le Séquestre], **679** (1 J 1141/1)

Trivale, pont de la [cant. Lacaune, comm. Lacaune], **864** (1 J 618/3), **871** (1 J 6/13)

Viladiès, pont de [cant. Albi-Sud, comm. Saliès], **679** (1 J 1141/1)

Index des routes et chemins

Les nombres en gras renvoient aux notices du catalogue.

Seules les notices débutant au n° 618 sont en rapport direct avec le tracé d'une route, les autres n'étant que des repères géographiques pour la compréhension du plan et l'identification des terres avoisinantes.

Chemin de Toulouse à Rodez : actuelle D 988.

Carte du chemin royal depuis la pointe Saint-Sulpice jusqu'à Gaillac, **620**

Plan du chemin royal d'Albigeois, IV^e partie, depuis Fongrave [à Rabastens], **621**

Plan du chemin royal d'Albigeois V^e partie depuis l'entrée de Lille jusques au ruisseau de Lapisse, **622**

Plan du chemin royal d'Albigeois, VI^e partie, depuis le ruisseau de Lapisse, **623**

Chemin d'Albi à Marssac, **624**

Plan du chemin d'Albi à la Barrière [à Lescure d'Albigeois] allant à Tanus, **625**

Route descendant au pont de Tanus], **629**

Chemin des abords de Lescure à ceux de Dalens au Garric, **626**

Traversée du bourg de Carmaux, de Vertuech (Blaye-les-Mines) à Perbounal (commune de Sainte-Gemme), **627**

Route depuis la Mouline près la Cabresié (à Moularès) jusqu'à la Branié, près de Vers (à Sainte-Gemme)], **628**

Chemin royal de Lisle à Gaillac, **403**

Chemin d'Albi à Saint-Antonin-Noble-Val

Carte des lignes du chemin d'Albi à Saint-Antonin, la première passant par Noailles,

Tonnac et Roussairoles, la seconde par Cordes et Roussairoles, la troisième par Cordes et par Milhars suivant la gorge du Cérou, **630**

Grand chemin d'Albi à Saint-Antonin, **631**

Chemin aux environs du pont de Fontvialane [à Castelnau-de-Lévis], **632**

Carte du chemin fait d'Albi au frêne, **633**

Carte d'une partie du chemin d'Albi à Saint-Antonin, **634**

Carte des lignes du chemin de Cordes à Saint-Antonin, la première passant par Tonnac et Roussairoles, la seconde par Milhars en suivant les gorges du Cérou ou en passant par Mouzieys, la troisième passant par Marnaves et Roussairoles, **635**

Carte des lignes du chemin de Cordes à Saint-Antonin, la première passant par Tonnac et Roussairoles, la seconde par Milharsen suivant les gorges du Cérou ou en passant par Mouzieys, la troisième passant par Marnaves et Roussairoles, **636**

Plan pour la restauration de la fontaine de M. de Saint-Félix aux Cabannes, endommagée lors de la construction de la route, **637**

Chemin de Cordes à Saint-Antonin, **638**

Plans de nivellement des chemins depuis les environs de l'église des Cazelles jusqu'à Cordes et de Cordes aux Cabannes, **639**

Tracé de la seconde partie du chemin de Cordes à Saint-Antonin depuis la traverse du chemin d'Alayrac jusqu'à la traverse du chemin de Roquereine [à Marnaves] à Saint-Antonin, **640**

Actuelles D 112 joignant Lavour à Castres et N 112 joignant Albi à Saint-Pons de Thomières en passant par Castres

Route d'Albi à Castres, **647**

Route de Castres à Labastide-Rouairoux, **774**

Carte des deux lignes des chemins de Saint-Amans à Castres, l'une passant par le Pont-de-l'Arn, Haut-Montels et le Causse, l'autre par Mazamet et Labruguière, avec la ligne du chemin projeté, la rivière de Thoré et les montagnes qui l'entourent, **775**

Chemin de Castres à Vielmur, **593**

Projet de route entre Castres et Saint-Pons : chemin de Saint-Amans-Valtoiret, **904**

Profil de la partie du chemin de Castres à Saint-Pons compris entre le pont de Tremès et la métairie de Cabanès [à Saint-Paul-Cap-de-Joux], **905**

Carte du chemin projeté aux environs de Saint-Amans de Lavour, **906**

Carte du chemin projeté aux environs de Saint-Amans-de-Lavour à Castres, **907**

Actuelle D 84 joignant Albi à Revel

Chemin d'Albi à Graulhet

Profil de nivellement pour une partie du chemin d'Albi aux Graisses [Lasgraisses], **645**

Profil et plan de la 4^{ème} partie du chemin d'Albi à Graulhet, **646**

Chemin de Saint-Paul-Cap-de-Joux à Revel

Plan du chemin qui va de Saint-Paul à Puylaurens, **894**

Plan du grand chemin de Puylaurens à Revel, **895**

Plan du grand chemin de Puylaurens à Revel, **895**

Plan du village et château de Blan, **895**

Plan et élévation de la rampe et chaussée de Blan, **896**

Plan du chemin de las Touzeilles à Palleville, **897**

Grand chemin de Puylaurens à Lavour, **481** (portion D112)

Chemin de Puylaurens à Lavour (portion D112)

Carte de Puylaurens à Lavour, **898**

Nivellement du chemin de Puylaurens à Lavour, **899**

Projet de Laguarigue, chemin de Lavour à Puylaurens, **900**

Nivellement du chemin de Saint-Paul à Puylaurens, **901**

Plan avec estimation des terrains nécessaires à la construction de la 1^{ère} partie du chemin, tendant de Lavour à Puylaurens, **902**

Projet de l'oratoire, chemin de Lavour à Puylaurens, **903**

Actuelle D 85 : Chemin de Castres à Revel par Dourgne

Carte depuis le pont de Navès sur la rivière de Thoret jusqu'au lieu de Dourgne sur laquelle on doit tracer l'emplacement du nouveau chemin, **887**

Profil du chemin de Verdalle au pont de Navès, compris entre Verdalle exclusivement et les vignes de la métairie de Rasigous [à Saint-Affrique-les-Montagnes], **888**

Chemin de Sorèze à Dourgne, **889**

Plan du chemin de Savalou qui conduit de Sorèze à Dourgne, **890**

Plan de la traversée de Sorèze depuis l'entrée du côté de Dourgne jusqu'à la sortie du côté de Revel, **891**

Dessin de Sorèze à Revel, **892**

Carte de Sorèze à Revel, **893**

Chemin de Dourgne et du hameau des Peyrounels à Saint-Amancet, **151**

Chemin allant de Dourgne et du hameau de Peyrounels à Saint-Amancet, **218**

Actuelle N 126 joignant Castres à Toulouse (ancienne route de Paris à Mont-Louis)

Route de Paris à Mont-Louis

Plan général de la ville de Mazamet et du territoire compris jusqu'aux limites du département de l'Aude, **908**

Carte de Labruguière à Padurieu, **909**

Nivellement du chemin de Labruguière à Padurieu, **910**

Chemin de Saïx à Castres, **564**

Partie du chemin de Castres à Puylaurens, **454**

Plans sommaires des propriétés prises dans chaque communauté pour le nouveau tracé du chemin, **880**

Carte du chemin de Castres à Toulouse, depuis Toulouse jusqu'à Puylaurens, **881**

Plan du passage de Puylaurens, **882**

Partie du chemin de Puylaurens à Soual, **883**

Plan du nouveau chemin dans la communauté de Soual, **884**

Plan du nouveau chemin dans la communauté de Cambounets, **885**

Plan du nouveau chemin dans la communauté de Saïx, **886**

Grand chemin de Puylaurens à Toulouse, **489**

Actuelles D 999, A 75 : Route Albi-Millau-Montpellier D 12, D 902.

Plan géométrique de l'ancien chemin de las Planques confrontant avec la métairie de M. David à Albi, **642**

Carte d'une partie de la ligne du chemin d'Albi à Lanel au-delà du chemin de Caussels, **643**

Plan de la route actuelle d'Albi à Lodève et d'une nouvelle partie projetée de cette route, **644**

Actuelle D 92 : axe Réalmont-Puylaurens

Plan d'une partie des terres de l'abbesse de Vielmur et où se trouvent le masage des Fournils, Tocsens, l'église Saint-Sébastien, la Ravassié, Saint Loup, Granier, la Bardinarié, la borie de Laval, le bois de Gau entre le grand chemin de Puylaurens à Vielmur et la rivière de l'Agout, **457**

Actuelle D 87 : axe Gaillac-Lavaur

Terres situées à Montans comprises entre le chemin de Montans à Lavaur au Sud, le chemin del Jauret als Miquels et à la Joannade au Nord et le rec de Riols à l'Ouest, **411**

ARRONDISSEMENT D'ALBI :

- Cantons d'Albi et Monestiés

Plan et vue figurée du vieux chemin d'Albi à Notre-Dame de la Drèche et à Monestiés, **641**

- Canton de Cordes

Plans des biens situés dans les environs de Frausseilles, près du chemin de Cordes à Frausseilles et passant aux Fourches près de Saint-Marcel-Campes, **558**

- Canton de Villefranche d'Albigeois

Chemin de Fabas à las Condomines dans la communauté d'Ambialet, **22**

- **Canton de Valdériès**

Chemin du masage d'Énergues à Puech
Camp dans la communauté d'Andouque,
27

Chemin de Saussenac aux Avalats, 567

- **Canton de Carmaux**

Chemin des charbonniers à Carmaux, 43

- **Canton de Cordes**

Tracé du chemin de la sénéchaussée aux
environs des Cabannes, 87

- **Canton de Lisle-sur-Tarn**

Chemin de Lisle à Parisot, 413

ARRONDISSEMENT DE CASTRES :

- **Canton de Castres**

Chemin joignant Castres à l'église Sainte-
Foi, 116

Chemin de Sainte-Foi et des Tuileries à
Castres, 117

Chemin du Moulinat à Castres, 122

Partie du chemin de Saint-Martial à Castres,
133

Plan de l'avenue de Saint-Gervais, côté de
Castres, 777

- **Cantons de Castres et Montredon-
Labessonnié**

Chemin de Castres à Montredon-
Labessonnié, 769 à 772

- **Cantons de Castres et Labruguière**

Chemin de Castres à Labruguière, 773 et
778

Chemin de Labruguière à Escoussens, 281

- **Cantons de Puylaurens et Labruguière**

Plan du chemin d'Escoussens à Puylaurens,
911

- **Cantons de Castres et Roquecourbe**

Chemin de Burlats à Castres, 79

- **Cantons de Montredon-Labessonnié
et Roquecourbe**

Plan du chemin de Labessonnié au grand
chemin d'Albi à Castres [passant] à Po-
mard, 776

- **Canton de Roquecourbe**

Chemin de la Bouriette à la Garrigarié dans
la communauté de Burlats, 64

- **Cantons de Castres, Brassac et Maza-
met**

Chemin allant de Castres à Brassac et che-
min de Lafontasse à Boissezon, 86

- **Canton de Lautrec**

Chemin de Provillergue et de la fontaine du
Merlie à Lautrec, 312

- **Canton de Lavaur**

Plan du chemin de Lavaur au Ramel, 912

Index géographique

L'index géographique regroupe l'ensemble des noms de lieux mentionnés dans le catalogue, classés par ordre alphabétique. L'index renvoie au numéro de chaque notice.

Les toponymes sont identifiés, entre crochets carrés, d'après le cadre administratif actuel : département uniquement pour les lieux situés hors du Tarn, canton et commune conformément aux recommandations de L'édition des textes anciens XVI^e-XVIII^e s. sous la direction de Bernard Barbiche et Monique Chatenet, Paris, ELP, 1990. Le nom de la commune n'est pas indiqué si le toponyme est le chef-lieu de la commune.

La localisation des lieux-dits s'est faite en croisant plusieurs outils : Dictionnaire historique et géographique du département du Tarn d'Auguste Tranier (1862), Guide administratif des communes du département du Tarn, dirigé par Roger Clar (1991), Dictionnaire des toponymes de France version 1.1. du CDIP sur cédérom (2005), atlas cantonal de Bousquet (1840), carte de Cassini (XVIII^e s.), cartes IGN, annuaire téléphonique et grâce à l'aide de certains lecteurs des Archives départementales. Qu'ils en soient remerciés.

Elle est néanmoins difficile et il reste, dans bien des cas, des noms de lieux que nous n'avons pas réussi à identifier avec les outils dont nous disposons. Les lieux-dits non identifiés, mais localisables, portent la mention "non identifié" ("non id.") suivie de l'identification la plus complète possible, à la commune ou – à défaut – au canton, reposant en général sur un indice de géographie administrative d'Ancien Régime, consulat ou juridiction. Ceci n'écarte cependant pas l'éventualité que le lieu dépende d'une commune limitrophe.

- A -

Abbesse (L'). *Voir Besse (La)*

Adourmilhour [non id., cant. Mazamet-Nord-Est, comm. Pont-de-Larn], **422** (209 EDT CC 6)

Agasses, pont de las [non id., vraisemblablement cant. Vielmur-sur-Agout], **790** (C 1156), **825** (1 J 618/3)

Agasset (En) [cant. Puylaurens, comm. Puylaurens], **456** (219 EDT CC 10)

Agde, port d' [dép. Hérault, ch-l. cant.], **953** (C 212)

Agde, région d' [dép. Hérault, ch-l. cant.], **965** (1 FI 352/10)

Ageinois [dép. Lot-et-Garonne], **931** (1 FI 353/4)

Agout, cours d'eau [Hérault / Tarn], **122** (B 186), **457** et **479** (219 EDT CC 11), **483** (219 EDT CC 12), **563** (2 J 73), **767** (1 FI 351/4 & 5), **768** (1 FI 351/6 & 7), **769** (C 1152), **77** (G 639)

Aguiel. *Voir Pech Aguiel*

Agut. *Voir Puech Agut*

Aignes. *Voir Prat des Aignes*

Aigou [cant. Valence d'Albigeois, comm. Saint-Cirgue], **549** (H 135)

Aigrefeuille [non id., comm. Castres], **120** (E 230)

Aigue. *Voir Bonne Aigue*

Aiguefonde [cant. Mazamet-Sud-Ouest], **775** (1 J 6/20)

Aigueperse, région de [dép. Puy-de-Dôme, ch-l. cant.], **962** (1 FI 352/7)

Aigues. *Voir Joust Aigues*

Aiguille, forêt de l' [cant. Dourgne, comm. Les Cammazes], **98** (55 EDT CC 3)

Alauzes (Les) [non id., cant. Lautrec, comm. Lautrec], **358** (E 101)

Alayrac. *Voir Vindrac-Alayrac*

Albar (L'). *Voir Saint-Vincent d'Avens*

Albarel (L') [non id., cant. Cadalen, comm. Aussac], **29** (H 350), **30** (H 354 bis)

Albarry. *Voir Barri*

Albergue (L') [non id., cant. Roquecourbe, comm. Lacrouzette], **301** (1 J 482/1)

Albi [ch-l. dép.], **1** (4 EDT II 5), **2** (1 HDT 68), **3** (H 350), **4** (1 HDT 37), **5** (1 HDT 96), **6** (1 HDT 47), **7**, **8** et **9** (D 27), **10** (G 113), **11** (B 412), **12** (1 HDT 38), **13** (1 HDT 169), **14** (23 J 10), **15** (B 760), **16** (11 J 29), **17** (1 FI 4/1), **17** (1 FI 4/2), **18** (C 956), **30** (H 354 bis), **88** (30 J 49), **379** (59 J 2), **550** (H 135), **624** (C 940), **625** (C 941), **633** (C 957), **642** (C 947), **647** (1 J 6/27), **648** (1 FI 350 /16), **660**, **674**, **676**, **677**, **681**, **682**, **690** et **692** (1 J 1141/1), **742** (C 975), **748** (C 963), **749** (1 J 6/3), **946** (1 J 6/25)

Albi, collège d' [ch-l. dép.], **19** et **20** (D 10)

Albi, diocèse d' [ch-l. dép.], **618** (1 FI 351 /1), **619** (1 FI 351/2)

Albi, pont d' [ch-l. dép.], **698** (1 J 618/2)

Albi, région d' [ch-l. dép.], **954** (1 FI 352/1), **959** (1 J 986/1)

Albo. *Voir Peyre Albo*

Albouis (Les) [cant. Dourgne, comm. Dourgne], **181** (81 EDT CC 12)

Albousquié (L') [cant. Albi-Sud, comm. Rouffiac], **30** (H 354 bis)

Albouys (Les). *Voir Albonis (Les)*

Alcoulliat. *Voir Vialar, mine de*

Algans (En) [cant. Puylaurens, comm. Puylaurens], **476** (219 EDT CC 11), **507** (219 EDT CC 13)

Alos [cant. Castelnau-de-Montmiral], **597** (G 628), **598** (G 621)

Alric. *Voir Mas Alric*

Alric (En) [cant. Puylaurens, comm. Puylaurens], **471** et **478** (219 EDT CC 11), **482** et **495** (219 EDT CC 12)

Alriguié (L') [non id., cant. Lautrec, comm. Peyregoux], **421** (E 103)

- Ambialet [cant. Villefranche], **21** (H 335), **22** (1 J 487/5), **24** (E 9), **25** (H 345)
- Ambialet, vicomté d' [cant. Villefranche, comm. Ambialet], **23** (E 7), **24** (E 9), **230** (E 6)
- Ambias, pont d' [cant. Alban, comm. Paulinet], **743** et **745** (C 971)
- Ambres, Puech d' [cant. Vielmur-sur-Agout, comm. Cuq-lès-Vielmur], **137** (E 102)
- Anacanaste [cant. Dourgne, comm. Saint-Amancet], **164** et **165** (81 EDT CC 12)
- Anaquo d'en Capela [non id., cant. Vielmur-sur-Agout, comm. Cuq-lès-Vielmur], **137** (E 102)
- Andabre [dép. Aveyron, cant. Camarès, comm. Gissac], **644** (1 J 6/22)
- Andabre, pont d' [dép. Hérault, cant. Saint-Gervais-sur-Mare, comm. Andabre], **820** (C 1156), **826** (1 J 618/3)
- Andillac [cant. Castelnau-de-Montmiral], **26** (G 627), **63** (1 J 527/1), **596** (G 618), **598** (G 621), **599** (G 630)
- Andouque [cant. Valdériès], **6** (1 HDT 47), **12** (1 HDT 38), **27** (H 335), **109** (1 J 861 / 1), **554** (H 343)
- Anglades [cant. Vielmur-sur-Agout, comm. Cuq-lès-Vielmur], **137** (E 102)
- Appelle [cant. Puylaurens], **28** (15 EDT 1 N 1), **487** (219 EDT CC 12)
- Aprix. *Voir Boulbène (La) [comm. Lavaur]*
- Ardenne [cant. Cadalen, comm. Aussac], **29** (H 350), **30** (H 354 bis)
- Ardialle, cours d'eau [Tarn], **471** (219 EDT CC 11)
- Arfons [cant. Dourgne], **196** à **205** (81 EDT CC 12)
- Ariech, cours d'eau. *Voir Ariex, cours d'eau*
- Ariex, cours d'eau [Tarn], **485** (219 EDT CC 12)
- Armagnac [dép. Gers], **931** (1 FI 353/4)
- Arnac. *Voir Saint-Vincent d'Arnac*
- Arnac [dép. Tarn-et-Garonne, cant. Saint-Antonin-Noble-Val, comm. Varen], **638** (C 955)
- Arnauds (Les) [cant. Dourgne, comm. Dourgne], **181** (81 EDT CC 12)
- Arnette (L), cours d'eau [Aude / Tarn], **921** (C 1268)
- Arthès [cant. Albi-Nord-Est], **6** (1 HDT 47), **12** (1 HDT 38), **13** (1 HDT 169), **554** (H 343), **701** (1 J 618/2)
- Arzac [cant. Castelnau-de-Montmiral, comm. Cahuzac-sur-Vère], **63** (1 J 527/1), **94** (1 J 694/3)
- Aspes. *Voir Saint-Pierre de las Aspes*
- Assou, cours d'eau [Tarn], **406** (147 EDT DD 1)
- Assou, pont d' [cant. Saint-Paul-Cap-de-Joux, comm. Fiac], **801** (C 1156), **827** (1 J 618/3)
- Astruc. *Voir Puech Astruc*
- Astruguet. *Voir Fourcarié (La)*
- Aude, cours d'eau [Pyrénées-orientales / Aude], **952** (1 FI 350/2)
- Audibert, métairie d' [cant. Mazamet-Nord-Est, comm. Pont-de-Larn], **423** (209 EDT CC 6), **441** (209 EDT CC 7)
- Aurette, moulin d' [cant. Mazamet-Nord-Est, comm. Pont-de-Larn], **423** (209 EDT CC 6), **441** (209 EDT CC 7)
- Aussac [cant. Cadalen], **12** (1 HDT 38), **13** (1 HDT 169), **29** (H 350), **30** (H 354 bis), **31** (43 J 21), **56** (43 J 85)
- Aussac, pont d' [cant. Cadalen, comm. Aussac], **678** (1 J 1141/1)
- Auzelle (En) [non id., cant. Lautrec, comm. Montpinier ou Lautrec], **344** (E 217)
- Avens. *Voir Saint-Vincent d'Avens*
- Aybès, pont d' [cant. Vielmur-sur-Agout, comm. Fréjeville], **793** (C 1156), **841** (1 J 618/3)
- Aygues Partens [cant. Dourgne, comm. Garrevaques], **240** (H 229)

Aymet. *Voir Ambres, Puech d'*

- B -

Bade (La) [cant. Mazamet-Nord-Est, comm. Pont-de-Larn], **436** (209 EDT CC 6), **441** (209 EDT CC 7)

Badel [cant. Castelnau-de-Montmiral, comm. Castelnau-de-Montmiral], **108** (1 J 756/1)

Badenque (La) [non id., cant. Labruguière, comm. Viviers-les-Montagnes], **601** (325 EDT II 4)

Badourlié (La) [cant. Lautrec, comm. Peyregoux], **315** (E 217)

Bagas (Le) [cant. Vielmur-sur-Agout, comm. Cuq-lès-Vielmur], **137** (E 102)

Bagas ou Saborgues [cant. Lautrec, comm. Peyregoux], **315** et **322** (E 217)

Bagas, pont de [cant. Lautrec, comm. Lautrec], **792** et **808** (C 1156), **828** et **829** (1 J 618/3)

Bagassarié (La) [cant. Vielmur-sur-Agout, comm. Cuq-lès-Vielmur], **137** (E 102)

Baissades (Les) [cant. Dourgne, comm. Dourgne], **183** (81 EDT CC 12)

Balma [dép. Haute-Garonne, cant. Toulouse 8], **881** (C 1262)

Balque (La) [cant. Saint-Amans-Soult, comm. Rouairoux], **529** (1 J 494/1)

Banquet (En) [cant. Puylaurens, comm. Puylaurens], **456** (219 EDT CC 10), **498** (219 EDT CC 13)

Banquet, Mas del [non id., cant. Lautrec, comm. Puycalvel], **444** (E 104)

Barbaro, bois de [cant. Dourgne, comm. Saint-Amancet], **164** et **165** (81 EDT CC 12)

Barbeau [cant. Saint-Amans-Soult, comm. Rouairoux], **528** (1 J 494 / 1)

Barbié, Pla de [non id., cant. Dourgne, comm. Arfons], **205** (81 EDT CC 12)

Bard, mas de [non id., cant. Mazamet-Nord-Est, comm. Pont-de-Larn], **436** (209 EDT CC 6)

Bardinarié (La) [cant. Puylaurens, comm. Puylaurens], **457** (219 EDT CC 11)

Bardou (En) [cant. Puylaurens, comm. Puylaurens], **462** et **472** (219 EDT CC 11), **497** (219 EDT CC 13)

Barens (Al) [cant. Puylaurens, comm. Puylaurens], **468** (219 EDT CC 11), **486** (219 EDT CC 12)

Barraillé (En). *Voir Béraillé (En)*

Barraque, pont de la. *Voir Labarraque, pont de*

Barrayrié (La) [cant. Valdériès, comm. Valdériès], **386** (59 J 4)

Barre (En) [cant. Puylaurens, comm. Puylaurens], **474** (219 EDT CC 11)

Barres. *Voir Riv Barres*

Barri [cant. Roquecourbe, comm. Burlats], **69** et **70** (G 639)

Barrière (La) [cant. Albi-Nord-Est, comm. Lescure d'Albigeois], **377** (E 2416), **378** (59 J 1), **380** (59 J 3), **625** (C 941)

Barrière (La) [non id., cant. Valdériès, comm. Saint-Grégoire], **552** (H 351)

Barrière [cant. Vielmur-sur-Agout, comm. Cuq-lès-Vielmur], **137** (E 102)

Barriquet [non id., cant. Puylaurens, comm. Puylaurens], **481** (219 EDT CC 12)

Barris [non id., cant. Albi-Est, comm. Fréjairolles], **231** (97 EDT CC 2)

Barry. *Voir Barri*

Barry [cant. Dourgne, comm. Dourgne], **176**, **177**, **180** et **194** (81 EDT CC 12)

Bartelle (La) [cant. Lautrec, comm. Saint-Julien-du-Puy], **557** (E 105)

Barthe. *Voir Caussarel (Le)*

Barthe (En) [cant. Puylaurens, comm. Puylaurens], **456** (219 EDT CC 10)

Barthe (La) [cant. Dourgne, comm. Verdalle], **187** (81 EDT CC 12)

- Barthe (La) [cant. Puylaurens, comm. Puylaurens], **466** (219 EDT CC 11), **508** (219 EDT CC 13)
- Barthe Cantel [non id., cant. Lautrec, comm. Lautrec], **322** et **325** (E 217)
- Barthe Fère [cant. Puylaurens, comm. Puylaurens], **473** (219 EDT CC 11), **490** (219 EDT CC 12)
- Barthefère. *Voir Barthe Fère*
- Barthes (En) [cant. Dourgne, comm. Dourgne], **184** (81 EDT CC 12)
- Barthes (Les) [cant. Puylaurens, comm. Puylaurens], **459** (219 EDT CC 11)
- Barthes Racaud [cant. Dourgne, comm. Dourgne], **171** (81 EDT CC 12)
- Barthessié (La) [non id., cant. Lavaur, comm. Lugan], **407** (1 FI 150/1)
- Bartholes (Les) [cant. Dourgne, comm. Verdalle], **179** et **192** (81 EDT CC 12)
- Basière (La) [non id., cant. Labruguière, comm. Viviers-les-Montagnes], **601** (325 EDT II 4)
- Basque [dép. Pyrénées-Atlantiques], **931** (1 FI 353/4)
- Bastide (En) [cant. Puylaurens, comm. Puylaurens], **488** (219 EDT CC 12)
- Bastide-Lévy (La). *Voir Labastide-de-Lévis*
- Bastié [cant. Lautrec, comm. Jonquières], **137** (E 102)
- Batailliole, chemin de la. *Voir Batalhiole, chemin de la*
- Batalhiole, chemin de la [cant. Dourgne, comm. Les Cammazes], **98** (55 EDT CC 3)
- Batut (Al) [non id., cant. Albi-Nord-Est, comm. Lescure d'Albigeois], **379** (59 J 2)
- Batut (Al) [non id., cant. Valdériès, comm. Saint-Grégoire], **30** (H 354 bis), **552** (H 351)
- Batut (Le) [cant. Lautrec, comm. Lautrec], **364** (E 105)
- Bagnac. *Voir Notre-Dame de Bagnac*
- Baunhac. *Voir Notre-Dame de Bagnac*
- Bazadois [dép. Gironde], **931** (1 FI 353/4)
- Bazière (La) [non id., cant. Lautrec, comm. Lautrec], **363** (E 105)
- Béarn [dép. Pyrénées-Atlantiques], **931** (1 FI 353/4)
- Beauvais. *Voir Beauvais-sur-Tescou*
- Beauvais-sur-Tescou [cant. Salvagnac], **946** (1 J 6/25)
- Bécède (La). *Voir Labécède-Lauragais*
- Bedos [non id., cant. Labruguière, comm. Labruguière], **290** (120 EDT CC 26)
- Begous [cant. Valdériès, comm. Valdériès], **393** (59 J 4)
- Belbèze, croix de [cant. Lisle-sur-Tarn, comm. Lisle-sur-Tarn], **398** (H 77)
- Bellecombe. *Voir Clot (Le) [comm. Castres]*
- Belle-Rive [cant. Valdériès, comm. Saint-Jean-de-Marcel], **394** (59 J 5)
- Belounié (La) [non id., cant. Albi-Nord-Est, comm. Lescure d'Albigeois], **380** (59 J 3)
- Bennac [cant. Villefranche, comm. Ambialet], **21** (H 335)
- Béraillé (En) [cant. Puylaurens, comm. Puylaurens], **507** (219 EDT CC 13)
- Béral (En) [cant. Puylaurens, comm. Puylaurens], **471** (219 EDT CC 11)
- Berdelié (La) [non id., cant. Valdériès, comm. Valdériès], **392** (59 J 4)
- Berengues. *Voir Pas Brenguier*
- Bergnas (Le) [non id., cant. Albi-Nord-Est, comm. Lescure d'Albigeois], **383** (59 J 4)
- Bernac [cant. Gaillac], **32** (1 J 7/1)
- Bernet (Al) [cant. Valdériès, comm. Saint-Grégoire], **30** (H 354 bis)
- Bertalais [non id., cant. Castres-Sud, comm. Navès], **418** (E 206)
- Bertié (La) [non id., cant. Pampelonne, comm. Sainte-Gemme], **561** (43 J 20)
- Bertrandet [non id., cant. Vielmur-sur-Agout, comm. Cuq-lès-Vielmur], **137** (E 102)

- Bertrandié (La) [cant. Lautrec, comm. Lautrec], **359**, **360** et **369** (E 105)
- Bertrandié (La) [non id., cant. Lautrec, comm. Puycalvel], **444** (E 104)
- Bertre [cant. Puylaurens], **456** (219 EDT CC 10), **498** et **505** (219 EDT CC 13)
- Bés (Al) [cant. Valdériès, comm. Saint-Grégoire], **30** (H 354 bis)
- Besellé. *Voir Saint-Martin de Besellé*
- Bessarié (La) [cant. Lautrec, comm. Lautrec], **368** (E 105)
- Besse (La) [cant. Valdériès, comm. Valdériès], **393** (59 J 4)
- Beteilhe [non id., cant. Gaillac, comm. Brens], **409** (32 J 20)
- Beulaigue (En). *Voir Beulaigue (En)*
- Beulaygue (En) [cant. Puylaurens, comm. Puylaurens], **461** (219 EDT CC 11)
- Beurade (La) [non id., cant. Dourgne, comm. Sorèze], **588** (E 207)
- Bezaucelle (La) [cant. Dourgne, comm. Dourgne], **172**, **173** et **178** (81 EDT CC 12)
- Bezellé. *Voir Saint-Martin de Besellé*
- Béziers, diocèse de [dép. Hérault, ch-l. ar.], **942** (1 FI 351/11)
- Biallegoudou. *Voir Viallegoudou*
- Biau, Rouch de. *Voir Biau, Rout de*
- Biau, Rout de [cant. Puylaurens, comm. Puy-laurens], **456** et **461** (219 EDT CC 10), **498** (219 EDT CC 13)
- Biau, Roc de. *Voir Biau, Rout de*
- Bigard, pont [cant. Albi-Nord-Ouest, comm. Castelnau-de-Lévis], **705** (1 J 618/2)
- Bigorre (La) [non id., cant. Albi-Nord-Est, comm. Lescure d'Albigeois], **381** (59 J 4)
- Bigorre [dép. Hautes-Pyrénées], **931** (1 FI 353/4)
- Bilabert (Al) [non id., cant. Puylaurens, comm. Puylaurens], **497** (219 EDT CC 13)
- Birbié (La) [cant. Graulhet, comm. Graulhet], **242** (B 948)
- Bire Bouteille [cant. Lautrec, comm. Lautrec], **358** (E 101)
- Biscarnenc [cant. Gaillac, comm. Broze], **63** (1 J 527/1)
- Biste de Req. *Voir Rec (Le)*
- Blan [cant. Puylaurens], **895** (C 1267), **896** (C 1264)
- Blasgayrié (La) [non id., cant. Vielmur-sur-Agout, comm. Lalbarède], **580** (1 J 483/1)
- Blaye-les-Mines [cant. Carmaux-Sud], **33** (53 J 340/42), **36** (53 J 340/1), **38** (53 J 340/3), **39** (53 J 340/4), **40** (53 J 340/5), **43** (53 J 340/38), **45** (53 J 340/25), **47** (53 J 340/27), **48** (53 J 340/28), **59** (43 J 88), **627** (1 J 6/27)
- Blima [cant. Castres-Sud, comm. Navès], **416** (E 206), **417** (E 206), **419** (1 J 412/7)
- Bogne (La) [cant. Cordes, comm. Vindrac-Alayrac], **638** (C 955)
- Bois Grand (Le) [cant. Albi-Nord-Est, comm. Lescure d'Albigeois], **377** (E 2416)
- Bois Régi [cant. Dourgne, comm. Saint-Amancet], **208** et **214** (81 EDT CC 12)
- Bois Roudil. *Voir Bosc Roudil*
- Boissezon [cant. Mazamet-Nord-Est], **51** (20 J 4), **52** (B 188), **796** (C 1156), **836** et **858** (1 J 618/3)
- Boissezon de Matviel. *Voir Murat-sur-Vèbre*
- Boissière (La). *Voir Bouissière (La)*
- Bondidou [comm. Albi], **3** (H 350), **30** (H 354 bis)
- Bonespère [cant. Saint-Amans-Soult, comm. Rouairoux], **529** (1 J 494/1)
- Bonnaival [cant. Lautrec, comm. Jonquières], **317** et **318** (E 217)
- Bonne Aigue [non id., cant. Labruguière, comm. Labruguière], **289** (120 EDT CC 26)
- Bonnet. *Voir Pisse (La)*
- Bonnette (La). *Voir Bonnettes (Las)*
- Bonnettes (Las) [cant. Puylaurens, comm. Puylaurens], **466** (219 EDT CC 11), **487** (219 EDT CC 12), **506** (219 EDT CC 13)

- Borde (La) [cant. Dourgne, comm. Garre-vaques], **240** (H 229)
- Borde Basse, bois de [cant. Lavour, comm. Lavour], **374** (B 585)
- Borde Neuve (La) [cant. Puylaurens, comm. Puylaurens], **466** (219 EDT CC 11)
- Borie (La) [cant. Dourgne, comm. Garre-vaques], **240** (H 229)
- Borie (La) [cant. Gaillac, comm. Gaillac], **239** (B 560)
- Borie (La) [cant. Mazamet-Nord-Est, comm. Pont-de-Larn], **435** (209 EDT CC 6), **441** (209 EDT CC 7)
- Borie Basse (La) [cant. Mazamet-Nord-Est, comm. Pont-de-Larn], **434** (209 EDT CC 6)
- Borie Basse [cant. Lautrec, comm. Lautrec], **358** (E 101)
- Borie Blanche (La) [cant. Puylaurens, comm. Puylaurens], **476** (219 EDT CC 11), **513** (219 EDT CC 13)
- Borie Blanque (La). *Voir Borie Blanche (La)*
- Borie Blanque (La) [cant. Lautrec, comm. Peyregoux], **315** (E 217)
- Borie Blanque [comm. Castres], **119** (B 165)
- Borie d'en Franques. *Voir Fonsaraille*
- Borie de la Lèbre (La) [cant. Valdériès, comm. Saint-Jean-de-Marcel], **394** (59 J 5)
- Borie Grande (La). *Voir Métairie Grande (La)*
- Borie Haute (La) [cant. Puylaurens, comm. Puylaurens], **458** et **464** (219 EDT CC 11)
- Borie Neuve. *Voir Borie Nove*
- Borie Nove [cant. Puylaurens, comm. Puylaurens], **476** (219 EDT CC 11), **507** (219 EDT CC 13)
- Borie Rouge (La) [cant. Puylaurens, comm. Puylaurens], **487** (219 EDT CC 12)
- Borie Vieille [cant. Dourgne, comm. Garre-vaques], **240** (H 229)
- Bories (Las) [non id., cant. Vielmur-sur-Agout ou Lautrec], **576** (1 J 483/1)
- Borio Nove. *Voir Borie Nove*
- Borrel, Cammas d'en. *Voir Cammas d'en Borrel*
- Borrels (Les) [cant. Dourgne, comm. Les Cammazes], **97** et **99** (55 EDT CC 3)
- Bosc (El) [cant. Dourgne, comm. Saint-Amancet], **159** (81 EDT CC 12)
- Bosc (En) [cant. Dourgne, comm. Les Cammazes], **98** (55 EDT CC 3)
- Bosc Boussigue [non id., cant. Albi-Est, comm. Fréjairrolles], **231** (97 EDT CC 2)
- Bosc d'en Peyre [non id., cant. Lavour, comm. Lugan], **407** (1 FI 150/1)
- Bosc de la Prade. *Voir Prade (La) [comm. Pont-de-Larn]*
- Bosc de la Serre. *Voir Serre, Bosc de la*
- Bosc de Serres. *Voir Serres, Bosc de*
- Bosc del Rey. *Voir Rey (En) [comm. Puycabvel]*
- Bosc Maures. *Voir Ambres, Puech d'*
- Bosc Ratié [non id., cant. Albi-Sud, comm. Saliès], **30** (H 354 bis), **565** (H 335)
- Bosc Régi. *Voir Bois Régi*
- Bosc Roudil [cant. Puylaurens, comm. Puylaurens], **476** (219 EDT CC 11), **487** (219 EDT CC 12)
- Bosecau [non id., cant. Labruguière, comm. Viviers-les-Montagnes], **603** (325 EDT II 4)
- Botière (La) [non id., cant. Valdériès, comm. Saint-Jean-de-Marcel], **395** (59 J 5)
- Boubesy [non id., cant. Labruguière, comm. Labruguière], **259** (120 EDT CC 26)
- Boucarié (La). *Voir Château du Roi*
- Boudarié (La) [cant. Valdériès, comm. Saint-Grégoire], **30** (H 354 bis)
- Bouffards (Les) [cant. Mazamet-Nord-Est, comm. Pont-de-Larn], **441** (209 EDT CC 7)
- Bouigue (La) [non id., cant. Albi-Nord-Est, comm. Lescure d'Albigeois], **381** (59 J 4)
- Bouilhouné (La) [cant. Dourgne, comm. Saint-Amancet], **170** (81 EDT CC 12)
- Bouille. *Voir Sérieyssols (Al)*

- Bouisfazou [cant. Dourgne, comm. Saint-Amancet], **541 à 543** (E 207)
- Bouissazou [non id., cant. Réalmont, comm. Lombers], **587** (H 350)
- Bouissérié (La) [cant. Valdériès, comm. Saint-Jean-de-Marcel], **394** (59 J 5)
- Bouissou (Le) [cant. Roquecourbe, comm. Lacrouzette], **300** (1 J 482/1)
- Bouissou [cant. Lautrec, comm. Jonquières], **137** (E 102)
- Boulbène (La) [cant. Lavaur, comm. Lavaur], **376** (1 J 356/2)
- Boulbène (La) [cant. Puylaurens, comm. Puylaurens], **471** (219 EDT CC 11)
- Boulbène (La) [non id., cant. Albi-Nord-Est, comm. Lescure d'Albigeois], **385** (59 J 4)
- Bounhoure (En) [cant. Puylaurens, comm. Puylaurens], **466** (219 EDT CC 11), **488** (219 EDT CC 12), **506** (219 EDT CC 13)
- Bouquet (El) [non id., cant. Lautrec, comm. Puycalvel], **449** et **450** (E 105)
- Bourande (La) [cant. Réalmont, comm. Sieurac], **587** (H 350)
- Bouraude [non id., cant. Réalmont, comm. Sieurac], **30** (H 354 bis)
- Bourdarié (Al) [non id., cant. Valdériès, comm. Saint-Grégoire], **552** (H 351)
- Bourdarié (La) [non id., cant. Valdériès, comm. Valdériès], **389** (59 J 4)
- Bourdiols [cant. Dourgne, comm. Sorèze], **165** (81 EDT CC 12)
- Boureguezié (La). *Voir Bourguesié (La)*
- Bourgade (La) [cant. Saint-Amans-Soult, comm. Rouairoux], **527** (B 908), **539** (1 J 494/1)
- Bourgnou [non id., cant. Valdériès, comm. Saint-Jean-de-Marcel], **396** (59 J 5)
- Bourguesié (La) [cant. Vielmur-sur-Agout, comm. Lalbarède], **308** (E 105), **580** (1 J 483/1)
- Bourguet, pont [cant. Castelnau-de-Montmiral, comm. Puycelis], **653** (C 971), **732** (1 J 618/2)
- Bouriette (La) [cant. Puylaurens, comm. Puylaurens], **458**, **466**, **478**, **482**, **491** et **495** (219 EDT CC 11), **500**, **503**, **504**, **510**, **514** et **515** (219 EDT CC 13)
- Bouriette (La) [cant. Roquecourbe, comm. Burlats], **64** (B 865)
- Bouriotte (La) [non id., cant. Saint-Amans-Soult, comm. Rouairoux], **539** (1 J 494/1)
- Bouriou (Le) [comm. Castres], **120** (E 230)
- Bourlarié (La) [cant. Dourgne, comm. Dourgne], **194** (81 EDT CC 12)
- Bournac [cant. Dourgne, comm. Dourgne], **173**, **178** et **180** (81 EDT CC 12)
- Bournazel [cant. Cordes], **53** (35 EDT DD 1)
- Bournazel, cours d'eau [non id., cant. Vaour], **559** (265 EDT CC 5)
- Bourrel (En) [cant. Dourgne, comm. Saint-Amancet], **546** (E 207)
- Bourrel [cant. Cadalen, comm. Aussac], **29** (H 350), **30** (H 354 bis)
- Bourrels, masage des. *Voir Bourrel [comm. Aussac]*
- Bourrels, vraisemblablement Les Borrels. *Voir Borrels (Les)*
- Bourriette (La). *Voir Bourriette (La) [comm. Puylaurens]*
- Bouscairac. *Voir Bouscayrac*
- Bouscayrac [cant. Saint-Amans-Soult, comm. Rouairoux], **539** (1 J 494/1)
- Bousquet (Al) [non id., cant. Albi-Sud, comm. Saliès], **8** (D 27)
- Bousquet (Al) [non id., cant. Lautrec, comm. Montdragon], **414** (174 EDT CC 18)
- Bousquet (En). *Voir Bousquet (Le)*
- Bousquet (Le) [cant. Puylaurens, comm. Puylaurens], **461** et **472** (219 EDT CC 11), **483** (219 EDT CC 12)

- Bousquet [cant. Albi-Est, comm. Fréjairrolles], **231** (97 EDT CC 2)
- Bousquet [cant. Albi-Nord-Est, comm. Lescure d'Albigeois], **389** (59 J 4)
- Bousquet [cant. Villefranche, comm. Ambialet], **21** (H 335)
- Boussac [cant. Castelnau-de-Montmiral, comm. Puycelis], **451** (G 820)
- Boussigue. *Voir Bosc Boussigue*
- Boutarié (La) [non id., cant. Mazamet-Nord-Est, comm. Pont-de-Larn], **435** (209 EDT CC 6)
- Bout-du-Pont [comm. Albi], **11** (B 412), **13** (1 HDT 169), **18** (C 956), **107** (63 EDT AA 3), **742** (C 975)
- Boutegourp [cant. Lautrec, comm. Puycalvel], **444** (E 104), **449** et **450** (E 105)
- Bouteilles [cant. Lautrec, comm. Puycalvel], **444** (E 104)
- Boutou Bas [non id., cant. Lautrec, comm. Saint-Julien-du-Puy], **557** (E 105)
- Bouyssié [cant. Albi-Nord-Est, comm. Lescure d'Albigeois], **380** (59 J 3)
- Bouyssieyre, vraisemblablement Bouyssié. *Voir Bouyssié*
- Bouyssonnades (Las) [non id., cant. Vielmur-sur-Agout, comm. Lalbarède], **308** (E 105)
- Bouyssou (Le) [non id., cant. Albi-Nord-Est, comm. Lescure d'Albigeois], **380** (59 J 3)
- Bouziés (Les) [cant. Dourgne, comm. Dourgne], **184** (81 EDT CC 12)
- Boyssièrre (La) [non id., cant. Monestiés, comm. Monestiés], **377** (E 2416)
- Branié (La) [cant. Pampelonne, comm. Sainte-Gemme], **561** (43 J 20), **628** (1 J 6 / 27)
- Brasques (Les) [cant. Mazamet-Nord-Est, comm. Pont-de-Larn], **435** et **437** (209 EDT CC 6), **441** (209 EDT CC 7)
- Brassac [ch.-l. cant.], **54** (37 EDT DD 1)
- Brassac, pont de [ch.-l. cant.], **785** (C 1156), **831** (1 J 618/3)
- Brassac-de-Castelnau. *Voir Brassac*
- Brengues. *Voir Pas Brenguier*
- Brenguies. *Voir Pas Brenguier*
- Brens [cant. Gaillac], **55** (38 EDT AA 1), **56** (43 J 85), **61** (38 EDT FF 2), **62** (H 54), **409** (32 J 20)
- Brens, église de [cant. Gaillac], **623** (C 940)
- Brescou, fort de [dép. Hérault, cant. Agde, comm. Agde], **953** (C 212)
- Bresse [dép. Ain], **937** (1 FI 350/5)
- Bressole (La) [cant. Graulhet, comm. Graulhet], **875** (1 J 6/17)
- Bretonarié. *Voir Cabroulenques*
- Briatexte, pont de [cant. Graulhet, comm. Briatexte], **683** (1 J 1141/1), **787** (C 1156), **832** (1 J 618/3)
- Bridou, cours d'eau [cant. Lautrec], **368** (E 105)
- Brietexte. *Voir Briatexte*
- Brisses (Les) [cant. Gaillac, comm. Gaillac], **623** (C 940)
- Broconier. *Voir Broucouniés (Les)*
- Bronde (La) [cant. Castres-Sud, comm. Navès], **420** (1 J 334/1)
- Broucounié (La). *Voir Broucouniés (Les)*
- Broucouniés (Les) [comm. Albi], **3** (H 350), **30** (H 354 bis)
- Brouilhet (El) [non id., cant. Albi-Nord-Est, comm. Lescure d'Albigeois], **382** (59 J 4)
- Brouste Crabe. *Voir Brouto Crabo*
- Broutecrabe. *Voir Brouto Crabo*
- Brouto Crabo [cant. Puylaurens, comm. Puylaurens], **462** (219 EDT CC 11), **497** (219 EDT CC 13)
- Broze [cant. Gaillac], **63** (1 J 527/1)
- Bruel (Le) [non id., cant. Vielmur-sur-Agout, comm. Cuq-lès-Vielmur], **137** (E 102)

Brugasse (La) [non id., cant. Dourgne, comm. Dourgne], **191** (81 EDT CC 12)

Brugasse [cant. Dourgne, comm. Garrevaques], **240** (H 229)

Brugaste (La) [cant. Dourgne, comm. Verdalle], **186** et **187** (81 EDT CC 12)

Brugue (La) [cant. Dourgne, comm. Dourgne], **179** et **191** (81 EDT CC 12)

Brugue (La) [cant. Lautrec, comm. Peyregoux], **322** (E 217), **421** (E 103)

Brugues, cours d'eau [cant. Salvagnac], **237** (C 926)

Bruguet (Le) [cant. Saint-Amans-Soult, comm. Rouairoux], **533** (1 J 494/1)

Bruguet (La) [cant. Puylaurens, comm. Puylaurens], **474** (219 EDT CC 11)

Brunerie, cours d'eau [cant. Gaillac, comm. Montans], **410** (32 J 20)

Bruzes (Les) [cant. Labruguière, comm. Labruguière], **292** (120 EDT CC 26)

Bugarel. *Voir Puech Bugarel*

Bugarel (Al) [non id., cant. Labruguière, comm. Labruguière], **282** (120 EDT CC 26)

Bugarel [cant. Vielmur-sur-Agout, comm. Cuq-lès-Vielmur], **137** (E 102)

Buguet (El) [cant. Puylaurens, comm. Saint-Germain-des-Prés], **478** (219 EDT CC 11), **482** et **495** (219 EDT CC 12), **510** (219 EDT CC 13)

Buguet (Le) [non id., cant. Labruguière, comm. Viviers-les-Montagnes], **604** (325 EDT II 4)

Burens. *Voir Saint-Julien de Burens*

Burlats [cant. Roquecourbe], **64** (B 865), **65** (1 J 439/1), **66** à **85** (G 639), **86** (1 J 334/1), **346** (E 217)

Burlats, pont de [cant. Roquecourbe, comm. Burlats], **782** (C 1156), **834** (1 J 618/3)

Buttes (Las). *Voir Rutte (La)*

Cabanac [cant. Vielmur-sur-Agout, comm. Lalbarède], **137** (E 102)

Cabanes (Las) [cant. Albi-Nord-Ouest, comm. Castelnau-de-Lévis], **30** (H 354 bis)

Cabanes (Las) [cant. Dourgne, comm. Arfons], **197** et **199** (81 EDT CC 12)

Cabanès [cant. Saint-Paul-Cap-de-Joux, comm. Saint-Paul-Cap-de-Joux], **905** (1 J 6/8)

Cabannes. *Voir Notre-Dame de Cabannes*

Cabannes (Les) [cant. Cordes], **87** (C 956), **598** (G 621), **637** (C 957), **638** (C 955)

Cabannes (Les) [cant. Puylaurens, comm. Puylaurens], **487** (219 EDT CC 12)

Cabannes, pont des [cant. Cordes, comm. Les Cabannes], **726** (1 J 618/2)

Cabarède (La). *Voir Lacabarède*

Cabaussel [comm. Castres], **326** (E 217)

Cabirol [cant. Mazamet-Nord-Est, comm. Pont-de-Larn], **422** (209 EDT CC 6), **441** (209 EDT CC 7)

Cabresié [cant. Pampelonne, comm. Moularès], **628** (1 J 6/27)

Cabrettes [non id., cant. Valdériès, comm. Saint-Grégoire], **554** (H 343)

Cabrol [cant. Saint-Amans-Soult, comm. Rouairoux], **533** (1 J 494/1)

Cabrolenquier. *Voir Cabroulenques*

Cabroulenques [cant. Lautrec, comm. Montdragon], **414** (174 EDT CC 18)

Cadalen [cant. Lautrec, comm. Lautrec], **327** (E 217), **328** (E 207)

Cadalen [ch-l. cant.], **659** (1 J 1141/1)

Cadalenc. *Voir Cadalen [comm. Lautrec]*

Cadeniers (Las) [cant. Dourgne, comm. Saint-Amancet], **167** et **170** (81 EDT CC 12)

Cagnac-les-Mines [cant. Albi-Nord-Ouest], **8** (D 27), **13** (1 HDT 169), **30** (H 354 bis), **88** à **91** (30 J 49), **92** (1 J 30/3), **93** (H 344), **378** (59 J 1)

- Cahors, élections de [dép. Lot, ch-l. dép.], **938** (1 FI 350/3)
- Cahuzac. *Voir Cahuzac-sur-Vère*
- Cahuzac [cant. Dourgne], **142** (81 EDT CC 12)
- Cahuzac-sur-Vère [cant. Castelnaud-de-Montmiral], **26** (G 627), **63** (1 J 527/1), **94** (1 J 694/3), **95** (1 J 694/1), **110** (G 624), **599** (G 630), **620** (C 940)
- Cahuzac-sur-Vère, pont de [cant. Castelnaud-de-Montmiral, comm. Cahuzac-sur-Vère], **730** (1 J 618/2), **744** (C 965)
- Cahuzière (La) [cant. Dourgne, comm. Les Cammazes], **98** (55 EDT CC 3)
- Cailloux (Les) [cant. Puylaurens, comm. Puylaurens], **461** (219 EDT CC 11), **505** (219 EDT CC 13)
- Caiounarié [cant. Dourgne, comm. Dourgne], **184** (81 EDT CC 12)
- Cajarc, château de [cant. Cordes, comm. Les Cabannes], **87** (C 956)
- Cajars. *Voir Cajarc, château de*
- Cal (La) [cant. Lautrec, comm. Peyregoux], **323** et **324** (E 217)
- Calas (En) [cant. Dourgne, comm. Saint-Amancet], **545** (E 207)
- Calcades (Les) [cant. Dourgne, comm. Dourgne], **181** et **182** (81 EDT CC 12)
- Calcat (En) [cant. Dourgne, comm. Dourgne], **179**, **185**, **189**, **191** et **192** (81 EDT CC 12)
- Calmejeanne [cant. Labruguière, comm. Labruguière], **250** (120 EDT CC 26)
- Calmes (Las) [non id., cant. Valdériès, comm. Saint-Grégoire], **552** (H 351)
- Calmette (La) [cant. Albi-Nord-Est, comm. Arthès], **554** (H 343)
- Calmette (La) [cant. Roquecourbe, comm. Lacrouzette], **306** (1 J 482/2)
- Calmette (La) [cant. Valdériès, comm. Sérénac], **109** (1 J 861/1)
- Calmilles (Les) [cant. Dourgne, comm. Arfons], **203** (81 EDT CC 12)
- Calmoutes (Las) [cant. Puylaurens, comm. Puylaurens], **466** (219 EDT CC 11), **488** (219 EDT CC 12)
- Cals (Las) [non id., cant. Lautrec, comm. Montdragon], **414** (174 EDT CC 18)
- Calvel (Le) [non id., cant. Albi-Nord-Est, comm. Lescure d'Albigeois], **377** (E 2416)
- Cambalere [cant. Castelnaud-de-Montmiral, comm. Puycelsi], **451** (G 820)
- Cambon (Al) [non id., cant. Lautrec, comm. Peyregoux], **421** (E 103)
- Cambon [cant. Villefranche], **643** et **746** (C 951), **96** (B 873)
- Cambon du Temple. *Voir Saint-Pierre de Cambon du Temple*
- Cambon, pont de [cant. Villefranche, comm. Cambon], **691** (1 J 1141/1)
- Cambonède de Fendel [non id., cant. Villefranche, comm. Ambialet], **22** (1 J 487/5)
- Cambounets. *Voir Cambounet-sur-le-Sor*
- Cambounet-sur-le-Sor [cant. Puylaurens], **885** (C 1262)
- Cammas d'en Borrel [cant. Dourgne, comm. Les Cammazes], **98** (55 EDT CC 3)
- Cammas d'en Calcat. *Voir Calcat (En)*
- Cammazes (Les) [cant. Dourgne], **97** à **99** (55 EDT CC 3)
- Camp (Al) [cant. Albi-Nord-Ouest, comm. Cagnac-les-Mines], **30** (H 354 bis)
- Camp (Al) [non id., cant. Albi-Nord-Ouest, comm. Mailhoc], **408** (H 344)
- Camp de la Gleize. *Voir Fontnaboune*
- Camp de Malras. *Voir Malras [comm. Arfons]*
- Camp de Noureguié. *Voir Noureguié*
- Camp del Causse. *Voir Causse (Le) [comm. Sorèze]*
- Camp del Houneyre. *Voir Houneyre*
- Camp del Poux. *Voir Poux*
- Camp del Rey. *Voir Rey (En) [comm. Labruguière]*

- Camp del Rieu [non id., cant. Puylaurens, comm. Puylaurens], **500** (219 EDT CC 13)
- Camp Grand [cant. Dourgne, comm. Saint-Amancet], **151** (81 EDT CC 12)
- Camp Redon. *Voir Redon*
- Campagnac [cant. Castelnau-de-Montmiral], **100** (56 EDT DD 7), **101** (56 EDT DD 5)
- Campan, moulin de [cant. Saint-Amans-Soult, comm. Labastide-Rouairoux], **949** (1 J 6/6)
- Campans, cours d'eau [Tarn], **532** (1 J 494/1)
- Campeirous [non id., cant. Lautrec, comm. Peyregoux], **315** (E 217)
- Campouliège [non id., cant. Labruguière, comm. Labruguière], **265** et **292** (120 EDT CC 26)
- Campouliège. *Voir Campouliège*
- Campselou [non id., cant. Roquecourbe, comm. Lacrouzette], **302** (1 J 482/1)
- Canal (La) [non id., cant. Lavaur, comm. Lugan], **407** (1 FI 150/1)
- Canals (Les) [comm. Albi], **379** (59 J 2)
- Canals [non id., cant. Vielmur-sur-Agout, comm. Cuq-lès-Vielmur], **137** (E 102)
- Canastié (La) [cant. Dourgne, comm. Saint-Amancet], **165** et **167** (81 EDT CC 12)
- Candeil. *Voir Palais de Candeil, rue du*
- Candèzes [non id., cant. Albi-Nord-Est, comm. Lescure d'Albigeois], **380** (59 J 3)
- Candèzes, pont de [cant. Monestiés, comm. Monestiés], **722** (1 J 618/2)
- Candou, mine de [cant. Carmaux-Sud, comm. Blaye-les-Mines], **38** (53 J 340/3), **39** (53 J 340/4), **40** (53 J 340/5), **48** (53 J 340/28)
- Candou, pont de [cant. Cadalen, comm. Cadalen], **659** (1 J 1141/1)
- Cane (La) [cant. Dourgne, comm. Dourgne], **190** (81 EDT CC 12)
- Canimoun [non id., cant. Lautrec, comm. Peyregoux], **421** (E 103)
- Cantaussel [non id., cant. Labruguière, comm. Viviers-les-Montagnes], **601** (325 EDT II 4)
- Cantaussel [non id., cant. Saint-Amans-Soult, comm. Rouairoux], **539** (1 J 494/1)
- Cante Grel [cant. Albi-Nord-Ouest, comm. Castelnau-de-Lévis], **30** (H 354 bis)
- Cante Gril. *Voir Cantegrel [comm. Puylaurens]*
- Cante Gril [non id., cant. Albi-Nord-Ouest, comm. Cagnac-les-Mines], **93** (H 344)
- Cantegal. *Voir Vidalarié (La)*
- Cantegrel [non id., cant. Puylaurens, comm. Puylaurens], **464** (219 EDT CC 11), **491** (219 EDT CC 12), **503** (219 EDT CC 13)
- Cantegrel, pont de [cant. Montredon-Labessonnié, comm. Mont-Roc], **873** (C 971)
- Cantelouve [cant. Albi-Nord-Est, comm. Lescure d'Albigeois], **382** (59 J 4)
- Cantels. *Voir Puech Cantels*
- Cantemerle [cant. Dourgne, comm. Dourgne], **190** et **195** (81 EDT CC 12)
- Cantepoule [cant. Puylaurens, comm. Puylaurens], **460** (219 EDT CC 11), **499** (219 EDT CC 13)
- Cantereyne [non id., cant. Lautrec, comm. Peyregoux], **421** (E 103)
- Cap del Cun [cant. Dourgne, comm. Dourgne], **179** et **191** (81 EDT CC 12)
- Cap del Grès [non id., cant. Lautrec, comm. Montdragon], **414** (174 EDT CC 18)
- Cap del Pal [cant. Dourgne, comm. Saint-Amancet], **545** (E 207)
- Cap du Bois Grand (Al). *Voir Bois Grand (Lè)*
- Capeillé (La). *Voir Capelié (La)*
- Capela. *Voir Anaquo d'en Capela*
- Capelanié (La) [non id., cant. Vielmur-sur-Agout, comm. Cuq-lès-Vielmur], **137** (E 102)
- Capelié (La) [cant. Valdériès, comm. Valdériès], **391** (59 J 4)

- Capelle (La) [non id., cant. Albi-Nord-Est, comm. Lescure d'Albigeois], **379** (59 J 2)
- Capello, croix du [cant. Montredon-Labessonnié, comm. Montredon-Labessonnié], **771** et **772** (C 1152)
- Capet, pont de [cant. Réalmont, comm. Lamillarié], **670** (1 J 1141/1)
- Carairon del Mouly. *Voir Claus (Al)*
- Caral, pont de [cant. Labruguière, comm. Labruguière], **797** (C 1156)
- Carauce [cant. Roquecourbe, comm. Burlats], **84** (G 639)
- Carausse [cant. Labruguière, comm. Labruguière], **260** (120 EDT CC 26)
- Carbounelles [non id., cant. Valdériès, comm. Valdériès], **387** (59 J 4)
- Carcassonne, diocèse de [dép. Aude, ch-l. dép.], **943** (1 FI 351/12)
- Carcassonne, région de [dép. Aude, ch-l. dép.], **956** (1 FI 352/5)
- Carcassonne, sénéchaussée de [dép. Aude, ch-l. dép.], **939** (1 FI 350/10), **940** (1 FI 350/11)
- Cardonnarié (La) [cant. Albi-Nord-Ouest, comm. Villeneuve-sur-Vère], **634** (C 957)
- Cardonnieres [cant. Dourgne, comm. Verdalle], **186** et **187** (81 EDT CC 12)
- Cardouls (Les) [non id., cant. Puylaurens, comm. Puylaurens], **483** (219 EDT CC 12)
- Carla (Le) [cant. Labruguière, comm. Labruguière], **267** (120 EDT CC 26)
- Carla, pont du. *Voir Bigard, pont*
- Carlat. *Voir Carla (Le)*
- Carlès (En) [cant. Lautrec, comm. Lautrec], **365** (E 105)
- Carlesse (La) [non id., cant. Lavaur, comm. Lavaur], **375** (B 584)
- Carlus [cant. Albi-Sud], **102** (B 879), **103** (1 J 371/1)
- Carmaux [ch-l. cant.], **33** (53 J 340/42), **34** (53 J 340/43), **35** (53 J 340/41), **36** (53 J 340/1), **37** (53 J 340/2), **41** (53 J 340/6), **42** (53 J 340/23), **43** (53 J 340/38), **44** (53 J 340/24), **45** (53 J 340/25), **46** (53 J 340/26), **47** (53 J 340/27), **48** (53 J 340/28), **49** (53 J 340/29), **50** (53 J 340/30), **627** (1 J 6/27)
- Carmaux, pont de [ch-l. cant.], **719** (1 J 618/2)
- Carmes de la forêt de Valence. *Voir Valence, forêt de*
- Carquet (En) [cant. Puylaurens, comm. Puylaurens], **463** (219 EDT CC 11)
- Carquetié (La) [non id., cant. Lautrec, comm. Peyregoux], **421** (E 103)
- Carraillas [cant. Castelnau-de-Montmiral, comm. Puycelis], **451** (G 820)
- Carral, pont [cant. Mazamet-Nord-Est, comm. Boissezon], **836** (1 J 618/3)
- Carraudarié (La) [non id., cant. Albi-Nord-Est, comm. Lescure d'Albigeois], **382** (59 J 4)
- Carrausse. *Voir Carauce*
- Carrières. *Voir Quatre Carrières (Las)*
- Cartairades. *Voir Cartayrades*
- Cartayrades [cant. Dourgne, comm. Dourgne], **177** et **180** (81 EDT CC 12)
- Cartayrié (En) [non id., cant. Labruguière, comm. Labruguière], **279** (120 EDT CC 26)
- Cartibel [cant. Gaillac, comm. Rivières], **30** (H 354 bis)
- Cartier [non id., comm. Castres], **120** (E 230)
- Cartous (Les) [cant. Dourgne, comm. Saint-Amancet], **588** (E 207)
- Carvaliès [non id., cant. Mazamet-Nord-Est, comm. Pont-de-Larn], **429** (209 EDT CC 6)
- Casal (Le) [cant. Castelnau-de-Montmiral, comm. Andillac], **63** (1 J 527/1)
- Casal Richard [non id., cant. Labruguière, comm. Viviers-les-Montagnes], **613** à **615** (325 EDT II 4)

- Casal Richard [non id., cant. Labruguière, comm. Viviers-les-Montagnes], **614** et **615** (325 EDT II 4)
- Cassagnes [non id., cant. Castres-Sud, comm. Navès], **417** (E 206), **419** (1 J 412/7)
- Cassagnol [cant. Lisle-sur-Tarn, comm. Lisle-sur-Tarn], **398** (H 77)
- Cassaignes, masage de [cant. Valdériès, comm. Saint-Grégoire], **30** (H 354 bis)
- Cassarous [cant. Lisle-sur-Tarn, comm. Lisle-sur-Tarn], **398** (H 77)
- Cassé (Le) [cant. Puylaurens, comm. Puylaurens], **468** (219 EDT CC 11), **495** (219 EDT CC 12)
- Cassieu (Le) [cant. Puylaurens, comm. Puylaurens], **482** (219 EDT CC 12)
- Castagnarié [cant. Vielmur-sur-Agout, comm. Cuq-lès-Vielmur], **137** (E 102)
- Castagné (En). *Voir Castanié (En)*
- Castanet [cant. Gaillac], **104** (26 J 168)
- Castanet, pont de [cant. Gaillac, comm. Castanet], **704** (1 J 618/2)
- Castanié (En) [cant. Puylaurens, comm. Saint-Germain-des-Prés], **472** (219 EDT CC 11), **481** (219 EDT CC 12)
- Castanié (Le) [cant. Mazamet-Nord-Est, comm. Pont-de-Larn], **442** (1 J 334/1)
- Castelnau, rue de [comm. Albi], **18** (C 956)
- Castelnau-de-Bonnaifous. *Voir Castelnau-de-Lévis*
- Castelnau-de-Brassac [cant. Brassac], **105** (H 54), **106** (B 200)
- Castelnau-de-Lévis [cant. Albi-Nord-Ouest], **12** (1 HDT 38), **13** (1 HDT 169), **30** (H 354 bis), **60** (43 J 89), **88** (30 J 49), **104** (26 J 168), **107** (63 EDT AA 3), **632** (1 J 6/11), **697** (C 964), **702**, **703** et **705** (1 J 618/2), **750** (1 J 6/11)
- Castelnau-de-Lévis, château de [cant. Albi-Nord-Ouest], **648** (1 FI 350/16)
- Castelnau-de-Montmiral [ch-l. cant.], **108** (1 J 756/1), **109** (1 J 861/1), **110** (G 624), **111** (1 J 6/52), **112** (64 EDT II 5), **596** (G 618), **655** (C 970), **731** et **735** (1 J 618/2)
- Castelviel (Le) [comm. Albi], **5** (1 HDT 96), **6** (1 HDT 47), **10** (G 113), **12** (1 HDT 38), **13** (1 HDT 169), **16** (11 J 29), **633** (C 957), **647** (1 J 6/27), **660** (1 J 1141/1)
- Castelviel, pont du [comm. Albi], **676** (1 J 1141/1)
- Castres [ch-l. ar.], **116** et **117** (1 J 334/1), **118** (B 1026), **119** (B 165), **120** (E 230), **121** (B 182), **122** (B 186), **123** (H 544), **124** (B 197), **125** et **126** (B 201), **127** (C 1160), **128** (B 209), **129** (B 211), **130** (G 309/1 et 2), **131** (H 430), **133** à **135** (1 J 334/1), **326**, **331**, **341** et **342** (E 217), **417** et **418** (E 206), **564** (B 206), **770** (C 1152), **773** (C 1150), **774** (1 J 6/27), **775** (1 J 6/20), **777** (C 1149), **780**, **791** et **794** (C 1156), **843**, **850** et **855** (1 J 618/3)
- Castres, diocèse de [ch-l. ar.], **766** (1 FI 351/3), **767** (1 FI 351/4 & 5), **768** (1 FI 351/6 & 7)
- Castres, fortifications de [ch-l. ar.], **114** (1 FI 65/5), **115** (1 FI 65/3 et 4)
- Castres, gouvernement de [ch-l. ar.], **113** (1 FI 65/2)
- Castres, pont neuf de [ch-l. ar.], **779** (C 1156), **839** (1 J 618/3)
- Castres, pont vieux de [ch-l. ar.], **778** (C 1156), **840** (1 J 618/3)
- Castres, région de [ch-l. ar.], **132** (1 J 334/2), **955** (1 FI 352/2), **960** (1 J 986/1)
- Catounieire [cant. Valdériès, comm. Saint-Grégoire], **554** (H 343)
- Cau. *Voir Garric Cau*
- Caucalières [cant. Mazamet-Sud-Ouest], **136** (B 210), **775** (1 J 6/20)
- Caunan [cant. Labruguière, comm. Labruguière], **273** et **287** (120 EDT CC 26)
- Cauquils (Les) [cant. Vielmur-sur-Agout, comm. Vielmur-sur-Agout], **594** (E 105)

- Caussade (En) [cant. Puylaurens, comm. Puylaurens], **465** et **471** (219 EDT CC 11)
- Caussade (La) [cant. Dourgne, comm. Dourgne], **188** (81 EDT CC 12)
- Caussade (La) [cant. Labruguière, comm. Viviers-les-Montagnes], **608** (325 EDT II 4)
- Caussades (Las) [non id., cant. Albi-Nord-Est, comm. Lescure d'Albigeois], **378** (59 J 1)
- Caussanel. *Voir Notre-Dame de Caussanel*
- Caussarel (Le) [cant. Dourgne, comm. Saint-Amancet], **546** (E 207)
- Caussarié (La) [cant. Puylaurens, comm. Puylaurens], **468** et **478** (219 EDT CC 11), **482** et **495** (219 EDT CC 12)
- Causse (Le) [cant. Dourgne, comm. Sorèze], **588** (E 207)
- Causse (Le) [cant. Labruguière, comm. Labruguière], **248** et **266** (120 EDT CC 26)
- Causse (Le) [comm. Castres], **775** (1 J 6/20)
- Caussels, pont de [comm. Albi], **13** (1 HDT 169), **677** (1 J 1141/1), **748** (C 963), **749** (1 J 6/3)
- Caussinal [non id., cant. Labruguière, comm. Labruguière], **266**, **291** et **293** (120 EDT CC 26)
- Caux. *Voir Four de la Caux*
- Cavalerie (La) [dép. Aveyron, cant. Nant], **644** (1 J 6/22)
- Cavaliès [non id., cant. Mazamet-Nord-Est, comm. Pont-de-Larn], **441** (209 EDT CC 7)
- Cave, rue [non id., cant. Dourgne, comm. Saint-Amancet], **541** (E 207)
- Caves Panié [cant. Albi-Nord-Ouest, comm. Villeneuve-sur-Vère], **634** (C 957)
- Caves Terre. *Voir Caveterre*
- Cavespanié. *Voir Caves Panié*
- Caveterre [non id., cant. Labruguière, comm. Labruguière], **281** et **290** (120 EDT CC 26)
- Caylar (Le) [dép. Hérault, ch-l. cant.], **644** (1 J 6/22)
- Caylus, château de [cant. Saint-Amans-Soult, comm. Rouairoux], **538** (1 J 494/1)
- Caylus, marquisat de [cant. Saint-Amans-Soult, comm. Rouairoux], **528** à **539** (1 J 494/1)
- Cayre (Le) [cant. Puylaurens, comm. Puylaurens], **462** (219 EDT CC 11), **497** (219 EDT CC 13)
- Cayre Fourq [cant. Dourgne, comm. Garrevaques], **240** (H 229)
- Cayre Frezial (Al) [cant. Dourgne, comm. Les Cammazes], **98** (55 EDT CC 3)
- Cayrefour [non id., cant. Puylaurens, comm. Puylaurens], **485** (219 EDT CC 12)
- Cayrel (Al) [non id., cant. Albi-Nord-Est, comm. Lescure d'Albigeois], **3** (H 350), **30** (H 354 bis), **378** (59 J 1)
- Cayrol [cant. Dourgne, comm. Saint-Amancet], **147**, **149**, **150**, **153** et **154** (81 EDT CC 12)
- Cayrol, cours d'eau [cant. Dourgne], **151** (81 EDT CC 12)
- Cayrol, montagne du [cant. Dourgne, comm. Saint-Amancet], **141**, **145**, **146**, **151**, **165**, **167** et **222** (81 EDT CC 12)
- Cayrol, moulin de [comm. Castres], **117** (1 J 334/1)
- Cayrol, rec del. *Voir Cayrol, cours d'eau*
- Cayroux (Al) [non id., cant. Albi-Nord-Est, comm. Lescure d'Albigeois], **379** (59 J 2)
- Cayroux (Les) [cant. Dourgne, comm. Saint-Amancet], **546** (E 207)
- Caytière (La) [cant. Castelnaud-de-Montmiral, comm. Larroque], **451** (G 820)
- Cazal (Al). *Voir Casal (Le)*
- Cazalils, masage de [non id., cant. Roquecourbe, comm. Burlats], **83** (G 639)
- Cazalpoudis [cant. Dourgne, comm. Garrevaques], **240** (H 229)

- Caze, pont de la. *Voir Lacaze, pont de*
- Cazes (En) [non id., cant. Vielmur-sur-Agout, comm. Lalbarède], **580** (1 J 483/1)
- Ceilhes-et-Rocozels [dép. Hérault, cant. Lunas], **644** (1 J 6/22)
- Ceilles. *Voir Ceilhes-et-Rocozels*
- Céret, pont de [cant. Monestiés, comm. Le Ségur], **739** (C 972)
- Cérou, cours d'eau [Tarn], **630** (1 J 6/12), **635** et **636** (C 957)
- Cestayrols [cant. Gaillac], **4** (1 HDT 37), **12** (1 HDT 38), **13** (1 HDT 169)
- Cévennes [France], **937** (1 FI 350/5)
- Chansounié (La) [non id., cant. Lavour, comm. Lugan], **407** (1 FI 150/1)
- Château (Le). *Voir Château-du-Juge (Le)*
- Château du Roi [cant. Gaillac, comm. Gaillac], **233** (G 581), **238** (32 J 65)
- Château-du-Juge (Le) [cant. Puylaurens, comm. Saint-Germain-des-Prés], **472** (219 EDT CC 11), **481** (219 EDT CC 12)
- Cinq chemins (Les) [cant. Albi-Est, comm. Fréjairrolles], **231** (97 EDT CC 2)
- Cirou, pont de [cant. Pampelonne, comm. Mirandol-Bourgnounac], **713** et **714** (1 J 618/2), **753** (1 J 6/30)
- Cirounet [non id., cant. Pampelonne, com. Mirandol-Bourgnounac], **753** (1 J 6/30)
- Clarette (La) [cant. Saint-Amans-Soult, comm. Rouairoux], **531** (1 J 494/1)
- Claus (Al) [cant. Dourgne, comm. Dourgne], **182** (81 EDT CC 12)
- Claus (Le). *Voir Bezaucelle (La)*
- Claus Gesquet. *Voir Gesquet*
- Claux (El) [cant. Pampelonne, comm. Sainte-Gemme], **561** (43 J 20)
- Claux (Le) [non id., cant. Saint-Paul-Cap-de-Joux, comm. Damiatte], **139** (E 198)
- Claux, four del. *Voir Four de la Caux*
- Clauzelles [cant. Puylaurens, comm. Puylaurens], **476** (219 EDT CC 11)
- Clauzels [dép. Tarn-et-Garonne, cant. Saint-Antonin-Noble-Val, comm. Féneyrols], **638** (C 955)
- Clavelié (La) [non id., cant. Valdériès, comm. Valdériès], **392** (59 J 4)
- Clot (Al) [non id., cant. Valdériès, comm. Saint-Grégoire], **30** (H 354 bis), **552** (H 351)
- Clot (Le) [cant. Dourgne, comm. Sorèze], **588** (E 207)
- Clot (Le) [comm. Castres], **120** (E 230)
- Clot de Lugan (Al) [non id., cant. Lavour, comm. Lugan], **407** (1 FI 150/1)
- Clottes (Les). *Voir Sauzière-Saint-Jean (La)*
- Cloupmorties [non id., cant. Vaour, comm. Saint-Michel-de-Vax], **559** (265 EDT CC 5)
- Col del Buguet. *Voir Buguet (El)*
- Colombarié (La) [cant. Cordes, comm. Saint-Martin-Laguépie], **638** (C 955)
- Colombe (Al) [cant. Dourgne, comm. Arfons], **198** (81 EDT CC 12)
- Colombié (El). *Voir Colombier (Le) [comm. Puycalvel]*
- Colombié [cant. Lautrec, comm. Puycalvel], **137** (E 102)
- Colombier (Le) [cant. Labruguière, comm. Labruguière], **255** et **258** (120 EDT CC 26)
- Colombier (Le) [cant. Lautrec, comm. Puycalvel], **444** (E 104), **445** (E 105)
- Combalou del Pistoulet [non id., cant. Monestiés, comm. Virac], **408** (H 354)
- Combarels (Les) [non id., cant. Mazamet-Nord-Est, comm. Pont-de-Larn], **432** (209 EDT CC 6)
- Combe (La). *Voir Combe, Mas de*
- Combe (La) [cant. Pampelonne, comm. Sainte-Gemme], **561** (43 J 20)
- Combe (La) [non id., cant. Lavour, comm. Lugan], **407** (1 FI 150/1)
- Combe (La) [non id., cant. Mazamet-Nord-Est, comm. Pont-de-Larn], **423** (209 EDT CC 6)

- Combe de Cros. *Voir Cros* [comm. *Arfons*]
- Combe en Mathieu [non id., cant. Mazamet-Nord-Est, comm. Pont-de-Larn], **428** et **436** (209 EDT CC 6), **441** (209 EDT CC 7)
- Combe Garaldane (La) [non id., cant. Dourgne, comm. Dourgne], **190** et **195** (81 EDT CC 12)
- Combe Vieille [cant. Pampelonne, comm. Sainte-Gemme], **561** (43 J 20)
- Combe, Mas de [cant. Vielmur-sur-Agout, comm. Cuq-lès-Vielmur], **137** (E 102)
- Combebrizaut (En) [non id., cant. Vielmur-sur-Agout, comm. Serviès], **572** (B 1024)
- Combelasse [cant. Lautrec, comm. Lautrec], **332** et **334** (E 217)
- Combelles [cant. Lautrec, comm. Lautrec], **363** (E 105)
- Combes (En) [cant. Dourgne, comm. Palleville], **240** (H 229)
- Combes Hautes [cant. Dourgne, comm. Garrevaques], **240** (H 229)
- Combevoulven [non id., cant. Albi-Nord-Est, comm. Lescure d'Albigeois], **380** (59 J 3)
- Combres (Las) [non id., cant. Albi-Est, comm. Fréjairrolles], **231** (97 EDT CC 2)
- Combres [non id., cant. Castelnau-de-Montmiral, comm. Puycelis], **451** (G 820)
- Comminges [rég. Midi-Pyrénées], **931** (1 FI 353/4)
- Communal [non id., cant. Vielmur-sur-Agout, comm. Cuq-lès-Vielmur], **137** (E 102)
- Compostié (La). *Voir Saligié (La)*
- Condat [non id., cant. Cadalen, comm. Aussac], **29** (H 350), **30** (H 354 bis)
- Condol, pont de [cant. Rabastens, comm. Rabastens], **708** (1 J 618/2), **754** (1 J 6/31)
- Condomine (La) [cant. Villefranche, comm. Ambialet], **22** (1 J 487/5)
- Condomines (Las). *Voir Condomine (La)*
- Condoumy, masage de la [cant. Lautrec, comm. Saint-Genest-de-Contest], **421** (E 103)
- Confisc (Le) [cant. Dourgne, comm. Saint-Amancet], **164** et **165** (81 EDT CC 12)
- Congé (Al) [non id., cant. Lavaur, comm. Lugan], **407** (1 FI 150/1)
- Corbieres [non id., cant. Lautrec, comm. Puycalvel], **444** (E 104)
- Cordeliers, faubourg des [comm. Albi], **624** (C 940)
- Cordes [ch-l. cant.], **630** (1 J 6/12), **633** et **634** (C 957), **638** (C 955), **725** (1 J 618/2)
- Coste (La) [cant. Castelnau-de-Montmiral, comm. Puycelis], **451** (G 820)
- Coste (La) [cant. Lautrec, comm. Puycalvel], **579** (1 J 483/1)
- Coste (La) [cant. Lautrec, comm. Vénès], **313** (E 217)
- Coste al Pigné (La). *Voir Pinié (Le)*
- Coste d'Arthès. *Voir Calmette (La)* [comm. *Arthès*]
- Coste d'en Cailloux. *Voir Cailloux (Les)*
- Coste en Pradié (La) [cant. Dourgne, comm. Saint-Amancet], **145** et **148** (81 EDT CC 12)
- Coste Rouge [non id., cant. Albi-Nord-Est, comm. Lescure d'Albigeois], **380** (59 J 3)
- Costes (Las) [non id., cant. Dourgne, comm. Dourgne], **183** et **192** (81 EDT CC 12)
- Costes (Las) [non id., cant. Dourgne, comm. Soual], **206** (81 EDT CC 12)
- Cot (En) [cant. Puylaurens, comm. Puylaurens], **461** (219 EDT CC 11)
- Cots, Pont des. *Voir Pont des Cots*
- Cottes-Blanc [non id., cant. Puylaurens, comm. Puylaurens], **475** (219 EDT CC 11)
- Couderc (Le) [non id., cant. Valdériès, comm. Valdériès], **388** (59 J 4)
- Couderc [non id., cant. Vielmur-sur-Agout, comm. Cuq-lès-Vielmur], **137** (E 102)

- Coudouniaredes (La) [non id., cant. Castelnau-de-Montmiral, comm. Puycelis], **451** (G 820)
- Coudous. *Voir Coudoux*
- Coudoux [cant. Roquecourbe, comm. Burlats], **66, 71, 75** et **79** (G 639)
- Couffinal (Al) [non id., cant. Mazamet-Nord-Est, comm. Pont-de-Larn], **436** (209 EDT CC 6), **441** (209 EDT CC 7)
- Cougourles (Les) [cant. Albi-Nord-Est, comm. Lescure d'Albigeois], **389** (59 J 4)
- Coules [cant. Albi-Nord-Est, comm. Lescure d'Albigeois], **380** (59 J 3)
- Coulombié (El). *Voir Colombier (Le) [comm. Labruguière]*
- Counouille. *Voir Quenouille*
- Coupié. *Voir Izarn Coupié*
- Courdurariés (Les) [cant. Albi-Nord-Est, comm. Lescure d'Albigeois], **379** (59 J 2)
- Courlet (Le) [cant. Puylaurens, comm. Bertre], **498** et **505** (219 EDT CC 13)
- Cournudac [non id., cant. Valdériès, comm. Saint-Jean-de-Marcel], **396** (59 J 5)
- Courrège Basse [cant. Puylaurens, comm. Puylaurens], **474** (219 EDT CC 11)
- Courrège Haute [cant. Puylaurens, comm. Puylaurens], **474** (219 EDT CC 11)
- Courreges (Las) [non id., cant. Dourgne, comm. Saint-Amancet], **544** (E 207)
- Courris [cant. Valence d'Albigeois], **24** (E 9), **25** (H 345)
- Courtal. *Voir Prat Courtal*
- Courtine (La) [cant. Réalmont, comm. Sieurac], **30** (H 354 bis), **587** (H 350)
- Coustarie (La) [non id., cant. Lautrec, comm. Montpinier ou Lautrec], **344** (E 217)
- Coustassarié (La) [cant. Dourgne, comm. Saint-Amancet], **209, 210** et **213** (81 EDT CC 12)
- Coustat (Le) [cant. Lautrec, comm. Lautrec], **358** (E 101)
- Coustaussé. *Voir Coustaussarié (La)*
- Coustelle [non id., cant. Lautrec, comm. Puycalvel], **444** (E 104)
- Coutrens [non id., cant. Lautrec, comm. Peyregoux], **316** (E 217)
- Coye. *Voir Croux de Coye*
- Crabètes (Las) [non id., cant. Castelnau-de-Montmiral, comm. Puycelis], **451** (G 820)
- Cramaux. *Voir Carmaux*
- Creux blanc, fosse de [cant. Carmaux, comm. Carmaux], **46** (53 J 340/26)
- Creux noir, fosse de [cant. Carmaux, comm. Carmaux], **46** (53 J 340/26)
- Cros (Le) [cant. Saint-Amans-Soult, comm. Rouairoux], **531** (1 J 494/1)
- Cros [cant. Dourgne, comm. Arfons], **196** et **198** (81 EDT CC 12)
- Cros, rue del [non id., cant. Mazamet-Nord-Est, comm. Pont-de-Larn], **432** (209 EDT CC 6)
- Crouset. *Voir Crouzet*
- Croux (Al). *Voir Fusié (En)*
- Croux (La) [cant. Dourgne, comm. Dourgne], **188** (81 EDT CC 12)
- Croux (La) [cant. Dourgne, comm. Saint-Amancet], **542** et **544** (E 207)
- Croux d'en Bertrandet. *Voir Bertrandet*
- Croux de Boussac. *Voir Boussac*
- Croux de Coye [cant. Castelnau-de-Montmiral, comm. Puycelis], **451** (G 820)
- Croux, Puech de la [non id., cant. Vielmur-sur-Agout, comm. Cuq-lès-Vielmur], **137** (E 102)
- Crouzet [non id., cant. Albi-Nord-Est, comm. Lescure d'Albigeois], **381** et **382** (59 J 4)
- Crozès. *Voir Sagne Crozès*
- Cruzet (El) [non id., cant. Lautrec, comm. Montdragon], **414** (174 EDT CC 18)
- Cugnaussel [non id., cant. Mazamet-Nord-Est, comm. Pont-de-Larn], **435** (209 EDT CC 6)

Cun. *Voir Cap del Cun*
 Cun (Al) [non id., cant. Albi-Sud, comm. Puygouzon], **8** (D 27)
 Cuns (Les) [cant. Saint-Amans-Soult, comm. Rouairoux], **528** (1 J 494/1)
 Cuq, Mas de. *Voir Mas de Cuq*
 Cuq-lès-Vielmur [cant. Vielmur-sur-Agout], **137** (E 102), **818** (C 1156)
 Cuq-Toulza [ch-l. cant.], **880** (C 1262)
 Curvalle [cant. Alban], **24** (E 9), **138** (B 193), **738** (1 J 618/2)
 Curvalle, pont de [cant. Alban, comm. Curvalle], **662** (1 J 1141/1)
 Cussayé (La) [cant. Valdériès, comm. Sérénac], **570** (B 696)

- D -

Dadou, cours d'eau [Tarn], **875** (1 J 6/17)
 Dalens [cant. Albi-Nord-Est, comm. Le Garric], **626** (1 J 6/27)
 Dalens [cant. Albi-Nord-Est, comm. Lescure d'Albigeois], **390** (59 J 4)
 Dames de la Visitation, maison des [comm. Albi], **13** (1 HDT 169)
 Damiatte [cant. Saint-Paul-Cap-de-Joux], **139** (E 198), **140** (E 105), **571** (E 152)
 Damiatte, pont de [cant. Saint-Paul-Cap-de-Joux, comm. Damiatte], **917** (C 1269)
 Dandabre, pont de. *Voir Andabre, pont d'*
 Dauphiné [France], **937** (1 FI 350/5)
 Dauzats. *Voir Saint-Martin de Dauzats*
 Daval (Las) [cant. Dourgne, comm. Saint-Amancet], **157** (81 EDT CC 12)
 Davinié (La) [cant. Albi-Est, comm. Fréjairrolles], **231** (97 EDT CC 2)
 Davizols [cant. Lautrec, comm. Lautrec], **358** (E 101)
 Dealens. *Voir Dalens [comm. Lescure d'Albigeois]*
 Debat, Camp del [non id., cant. Vielmur-sur-Agout, comm. Serviès], **586** (E 105)

Degagné (La). *Voir Dugagne (La)*
 Delluc [non id., cant. Gaillac, comm. Brens], **409** (32 J 20)
 Dénat [cant. Réalmont], **663** (1 J 1141/1)
 Destrexc, pont de [cant. Murat-sur-Vèbre, comm. Murat-sur-Vèbre], **819** (C 1156), **842** (1 J 618/3)
 Deyme. *Voir Sol del Deyme (Al)*
 Dignes (Les) [non id., comm. Castres], **120** (E 230)
 Divinié (La) [non id., cant. Pampelonne, comm. Sainte-Gemme], **561** (43 J 20)
 Doubleau, prairie de [cant. Dourgne, comm. Soual], **163** (81 EDT CC 12)
 Doumerié (La) [cant. Puylaurens, comm. Puylaurens], **487** (219 EDT CC 12)
 Dourgne [ch-l. cant.], **146**, **151**, **171** à **186**, **188** à **195**, **216** à **218**, **222** (81 EDT CC 12), **224** (B 916), **225** (81 EDT CC 1), **887** (C 1263)
 Dourmidou (Al) [non id., comm. Albi], **8** (D 27)
 Dourmillous [non id., cant. Mazamet-Nord-Est, comm. Pont-de-Larn], **441** (209 EDT CC 7)
 Dousse (La) [non id., cant. Albi-Est, comm. Fréjairrolles], **231** (97 EDT CC 2)
 Drèche (La). *Voir Notre-Dame de la Drèche*
 Drémil-Lafage [cant. Toulouse 8], **881** (C 1262)
 Drudaine. *Voir Drudanié*
 Drudanié [non id., cant. Lautrec, comm. Jonquières], **337** et **339** (E 217)
 Dugagne (La) [cant. Valdériès, comm. Valdériès], **391** (59 J 4)
 Dulac. *Voir Labruguière*
 Durand. *Voir Mont Durand*
 Durand [non id., comm. Castres], **120** (E 230)
 Durantes (Las) [non id., cant. Pampelonne, comm. Sainte-Gemme], **561** (43 J 20)
 Durenque, pont de [comm. Castres], **794** (C 1156), **843** (1 J 618/3)

Durfort [cant. Dourgne], **226** (B 922)
Dutil, cours d'eau [non id., cant. Lavaur],
916 (C 1252)

- E -

Ecorchoir, rue de l' [non id., comm. Albi],
13 (1 HDT 169)
Enargues [cant. Albi-Nord-Ouest, comm.
Cagnac-les-Mines], **30** (H 354 bis)
Energues [cant. Valdériès, comm.
Andouque], **109** (1 J 861/1), **554** (H 343)
Engreses, pont d' [cant. Réalmont, comm.
Dénat], **663** (1 J 1141/1)
Escabrens. *Voir Saint-Martin de Scabrins*
Escalaette (L') [cant. Villefranche, comm.
Ambialet], **25** (H 345)
Escapadou (L') [comm. Albi], **3** (H 350), **30**
(H 354 bis)
Escudiés (Les) [cant. Dourgne, comm.
Arfons], **201** et **202** (81 EDT CC 12)
Espertens. *Voir Saint-Pierre d'Expertens*
Espieu. *Voir Mont Espieu*
Espital (L') [cant. Dourgne, comm. Dourgne],
193 (81 EDT CC 12)
Estailé. *Voir Gouty Estailé*
Estregas [non id., cant. Labruguière, comm.
Labruguière], **281** (120 EDT CC 26)
Estrieyssés [non id., comm. Albi], **7** et **8**
(D 27)
Europe, abbayes, **974** (1 FI 353/1)

- F -

Fabas [cant. Villefranche, comm. Ville-
franche d'Albigeois], **22** (1 J 487/5)
Fabriene. *Voir Ort Fabriene*
Fadeniers (Les) [cant. Dourgne, comm.
Saint-Amancet], **164** (81 EDT CC 12)
Fajolle (La) [non id., cant. Labruguière,
comm. Labruguière], **292** (120 EDT CC 26)

Falc (En) [cant. Dourgne, comm. Saint-
Amancet], **211** et **219** (81 EDT CC 12)
Falgairac. *Voir Falgayrac*
Falgayrac [cant. Puylaurens, comm. Saint-
Paul-Cap-de-Joux], **894** (C 1269)
Falgayrac [non id., cant. Vielmur-sur-Agout
ou Lautrec], **581** (1 J 483/1)
Falgayrac [non id., comm. Albi], **3** (H 350),
30 (H 354 bis)
Falgayrac, mine de [cant. Carmaux, comm.
Carmaux], **49** (53 J 340/29)
Fargue (La) [cant. Lautrec, comm. Mont-
dragon], **414** (174 EDT CC 18)
Fargues (Las) [comm. Albi], **379** (59 J 2)
Farguès [cant. Saint-Amans-Soult, comm.
Rouairoux], **533** (1 J 494/1)
Farié (La) [non id., cant. Roquecourbe,
comm. Lacrouzette], **304** (1 J 482/1)
Fauch [cant. Réalmont], **761** (1 J 6/38)
Faugar de la Peyretié (Al). *Voir Peyretié (La)*
Faures (Les) [cant. Dourgne, comm. Les
Cammazes], **97** et **98** (55 EDT CC 3)
Favède [non id., cant. Lautrec, comm.
Lautrec], **366** (E 105)
Fédarié (La) [comm. Castres], **770** et **771**
(C 1152)
Fèdeblanc (En) [cant. Puylaurens, comm.
Puylaurens], **458** (219 EDT CC 11), **504**
(219 EDT CC 13)
Fédial (La) [cant. Roquecourbe, comm.
Burlats], **84** (G 639)
Fégnal (La) [cant. Lautrec, comm. Lautrec],
358 (E 101)
Fendeille (La) [cant. Saint-Amans-Soult,
comm. Rouairoux], **529** et **534** (1 J 494/1)
Fendel. *Voir Cambonède de Fendel*
Féneyrols [dép. Tarn-et-Garonne, cant.
Saint-Antonin-Noble-Val], **638** (C 955)
Fénials. *Voir Fégnal (La)*
Ferandene (Al) [non id., cant. Albi-Nord-Est,
comm. Lescure d'Albigeois], **379** (59 J 2)

- Féraudié (La) [cant. Lautrec, comm. Peyregoux], **315** (E 217)
- Ferracié. *Voir Ferratiés*
- Ferran. *Voir Ferrand*
- Ferrand [cant. Graulhet, comm. Graulhet], **243** (B 957)
- Ferratiés [cant. Albi-Nord-Est, comm. Lescure d'Albigeois], **382** et **384** (59 J 4)
- Ferrebouc [cant. Lautrec, comm. Lautrec], **358** (E 101)
- Ferreols [non id., cant. Albi-Nord-Est, comm. Lescure d'Albigeois], **385** (59 J 4)
- Ferret, pont de [cant. Albi-Sud, comm. Le Séquestre], **680** (1 J 1141/1)
- Ferrières [cant. Vabre], **228** (91 EDT DD 1)
- Ferrières [non id., cant. Castelnau-de-Montmiral, comm. Puycelis], **451** (G 820)
- Ferrières l'église [cant. Vielmur-sur-Agout, comm. Vielmur-sur-Agout], **137** (E 102)
- Ferrières, château de [cant. Vabre, comm. Ferrières], **228** (91 EDT DD 1)
- Ferrières, pont de [cant. Vabre, comm. Ferrières], **784** (C 1156), **844** (1 J 618/3)
- Ferrouille, cours d'eau [non id., cant. Graulhet], **244** (B 957)
- Fiac [cant. Saint-Paul-Cap-de-Joux], **801** (C 1156), **827** (1 J 618/3)
- Fialayre (Le) [cant. Dourgne, comm. Saint-Amancet], **546** (E 207)
- Fieu (Al) [cant. Cadalen, comm. Aussac], **29** (H 350), **30** (H 354 bis)
- Figeac, élections de [dép. Lot, ch-l. ar.], **938** (1 FI 350/3)
- Fiolage [non id., cant. Vielmur-sur-Agout ou Lautrec], **576** (1 J 483/1)
- Flamands, mine des [cant. Carmaux, comm. Carmaux], **35** (53 J 340/41), **37** (53 J 340/2), **43** (53 J 340/38), **44** (53 J 340/24)
- Flaujac [cant. Albi-Nord-Est, comm. Lescure d'Albigeois], **379** (59 J 2), **380** (59 J 3)
- Flaujaguet. *Voir Flanjaguié*
- Flaujaguié [non id., cant. Albi-Nord-Est, comm. Lescure d'Albigeois], **379** (59 J 2), **380** (59 J 3)
- Fleuraussié (La) [cant. Puylaurens, comm. Puylaurens], **466** (219 EDT CC 11)
- Fleurosié (La). *Voir Fleuraussié (La)*
- Florentin [cant. Cadalen], **58** (43 J 87)
- Flourac. *Voir Saint-Etienne de Flourac, église*
- Foc. *Voir Peyre Foc*
- Foix, gouvernement de [dép. Ariège, ch-l. dép.], **936** (1 FI 350/1)
- Folquarie (Las). *Voir Foulcarie (La)*
- Fon de Raymond [cant. Cadalen, comm. Aussac], **29** (H 350), **30** (H 354 bis)
- Fon del Fontenas. *Voir Fontenas, cours d'eau*
- Fon Peyrotte [non id., cant. Albi-Est, comm. Fréjairolles], **231** (97 EDT CC 2)
- Fonbounal. *Voir Founbounal*
- Foncabrette, vraisemblablement Fontcrabe. *Voir Fontcrabe*
- Foncouyoule [non id., cant. Castres-Nord, comm. Laboulbène], **245** (1 J 334/1)
- Fond Haute Vergne. *Voir Vergne*
- Fonfougassière [non id., cant. Albi-Nord-Est, comm. Lescure d'Albigeois], **380** (59 J 3)
- Fongarenon. *Voir Masié (La)*
- Fongontie [non id., cant. Mazamet-Nord-Est, comm. Pont-de-Larn], **435** (209 EDT CC 6)
- Fongrave. *Voir Font Grave*
- Fonlongue [cant. Castelnau-de-Montmiral, comm. Puycelis], **451** (G 820)
- Fonsalvia [non id., cant. Labruguière, comm. Labruguière], **282** (120 EDT CC 26)
- Fonsaraille [cant. Lautrec, comm. Lautrec], **361** et **362** (E 105)
- Fonssarailhe. *Voir Fonsaraille*
- Font Carié [non id., cant. Vielmur-sur-Agout, comm. Serviès], **582** (1 J 483/1)

- Font de Rives. *Voir Rives*
- Font Grave [cant. Rabastens, comm. Rabastens], **621** (C 940)
- Font Lebre [cant. Dourgne, comm. Saint-Amancet], **145** et **148** (81 EDT CC 12)
- Font Mathieu. *Voir Mathieu [comm. Labruguière]*
- Font Nouvelle. *Voir Nouvelle*
- Font Petière. *Voir Petière*
- Font Vialane [cant. Albi-Nord-Ouest, comm. Castelnau-de-Lévis], **632** (1 J 6/11)
- Font Vialane, pont de [cant. Albi-Nord-Ouest, comm. Castelnau-de-Lévis], **697** (C 964), **702** et **703** (1 J 618/2), **750** (1 J 6/11)
- Fontandreze. *Voir Bonnaval*
- Fontas (Le) [cant. Albi-Est, comm. Fréjairrolles], **231** (97 EDT CC 2)
- Fontasse (La) [cant. Dourgne, comm. Dourgne], **184** (81 EDT CC 12)
- Fontauzou [non id., cant. Albi-Est, comm. Fréjairrolles], **231** (97 EDT CC 2)
- Fontcrabe [cant. Roquecourbe, comm. Burlats], **86** (1 J 334/1)
- Fontenas, cours d'eau [cant. Dourgne], **151**, **218**, **222** et **223** (81 EDT CC 12)
- Fontenche (La) [non id., cant. Valdériès, comm. Saint-Grégoire], **552** (H 351)
- Fontendresse. *Voir Bonnaval*
- Fontnaboune [cant. Dourgne, comm. Dourgne], **194** (81 EDT CC 12)
- Fontorbe [cant. Lautrec, comm. Lautrec], **366** (E 105)
- Fontorbe [non id., cant. Vielmur-sur-Agout, comm. Cuq-lès-Vielmur], **137** (E 102)
- Fontvialane. *Voir Font Vialane*
- Fonvieille [non id., cant. Lautrec, comm. Jonquières], **337** et **339** (E 217)
- Forêt Haute [cant. Graulhet, comm. Graulhet], **244** (B 957)
- Fort (El) [cant. Dourgne, comm. Arfons], **203** (81 EDT CC 12)
- Fort (Le) [cant. Puylaurens, comm. Puylaurens], **476** (219 EDT CC 11)
- Fort del Prieu [cant. Castelnau-de-Montmiral, comm. Puycelisi], **451** (G 820)
- Fouayras [cant. Dourgne, comm. Garrevaques], **240** (H 229)
- Foucauld, parc de [cant. Gaillac, comm. Gaillac], **233** (G 581)
- Fouguié *Voir Puech Fouyé*
- Fouillade [non id., cant. Puylaurens, comm. Puylaurens], **466** (219 EDT CC 11)
- Foulcarie (La) [non id., cant. Vielmur-sur-Agout, comm. Serviès], **577** (1 J 483/1), **586** (E 105)
- Fouligairas. *Voir Fouayras*
- Foulimon [cant. Puylaurens, comm. Puylaurens], **476** (219 EDT CC 11)
- Foulimon, porte de [cant. Puylaurens, comm. Puylaurens], **467** (219 EDT CC 11)
- Founbounal [cant. Cadalen, comm. Aussac], **29** (H 350), **30** (H 354 bis)
- Four Caussinal. *Voir Caussinal*
- Four de la Caux [non id., cant. Cadalen, comm. Aussac], **29** (H 350), **30** (H 354 bis)
- Four del Claux. *Voir Four de la Caux*
- Four, rue du [cant. Roquecourbe, comm. Burlats], **76** (G 639)
- Four, rue du [non id., cant. Labruguière, comm. Labruguière], **249** et **274** (120 EDT CC 26)
- Fourcarié (La) [cant. Lautrec, comm. Peyregoux], **314**, **319**, **320**, **323** et **324** (E 217)
- Fourches (Les) [non id., cant. Cordes, comm. Saint-Marcel-Campes], **558** (H 608)
- Fouresié [cant. Roquecourbe, comm. Lacrouzette], **306** (1 J 482/2)
- Fourmanié [non id., cant. Mazamet-Nord-Est, comm. Pont-de-Larn], **426** (209 EDT CC 6), **441** (209 EDT CC 7)
- Fournié (En) [non id., cant. Puylaurens, comm. Puylaurens], **487** (219 EDT CC 12)

Fournils (Les) [cant. Puylaurens, comm. Puylaurens], **457** (219 EDT CC 11), **484** et **494** (219 EDT CC 12)

Fourq. *Voir Cayre Fourq*

Foussac (Le) [cant. Dourgne, comm. Dourgne], **189**, **191** et **192** (81 EDT CC 12)

Foux (La) [cant. Valence d'Albigeois, comm. Saint-Cirgue], **25** (H 345)

Fouzals (Les) [non id., cant. Dourgne, comm. Sorèze], **588** (E 207)

Fraissinettes (Les) [cant. Albi-Nord-Est, comm. Lescure d'Albigeois d'Albigeois], **377** (E 2416)

France, **966** (1 FI 353/3), **971** (1 FI 353/5), **972** (1 FI 353/6)

France, chemins de Saint-Jacques de Compostelle, **973** (1 FI 353/2)

France, gabelle, **969** (1 FI 353/7)

France, monastères mauristes, **967** (1 FI 353/9)

France, prieurés bénédictins, **968** (1 FI 353/10)

France, traites, **970** (1 FI 353/8)

Franques (En). *Voir Fonsaraille*

Frausseilles [cant. Cordes], **229** (H 607)

Fraysse (Al) [cant. Dourgne, comm. Les Cammazes], **98** (55 EDT CC 3)

Fraysse (Le) [cant. Villefranche], **21** (H 335), **24** (E 9), **230** (E 6)

Frègfont, Saint-Pierre de. *Voir Saint-Pierre de Frègfont*

Fréjairrolles [cant. Albi-Est], **12** (1 HDT 38), **13** (1 HDT 169), **231** (97 EDT CC 2)

Fréjeville [cant. Vielmur-sur-Agout], **793** (C 1156), **841** (1 J 618/3)

Fremouls [non id., cant. Dourgne, comm. Garrevaques], **240** (H 229)

Fresquel, cours d'eau [Haute-Garonne / Aude], **952** (1 FI 350/2)

Frezial. *Voir Cayre Frezial (Al)*

Froidefont, Saint-Pierre de. *Voir Saint-Pierre de Frègfont*

Froumental [non id., cant. Albi-Est, comm. Fréjairrolles], **231** (97 EDT CC 2)

Fusié (En) [cant. Dourgne, comm. Dourgne], **174** (81 EDT CC 12)

- G -

Gabachou [non id., cant. Dourgne, comm. Garrevaques], **240** (H 229)

Gabaudonié (La) [non id., cant. Lautrec, comm. Puycalvel], **444** (E 104)

Gabet (En) [cant. Puylaurens, comm. Puylaurens], **487** (219 EDT CC 12)

Gaches [cant. Castres-Sud, comm. Navès], **420** (1 J 334/1)

Gaches Barry. *Voir Barry [comm. Dourgne]*

Gaciés. *Voir Gassiés*

Gaillac [ch-l. cant.], **232** (G 608), **233** (G 581), **234** (1 J 484/5), **236** (32 J 21), **237** (C 926), **238** (32 J 65), **239** (B 560), **649** (1 FI 350/17), **707** (1 J 618/2), **737** (1 J 618/2)

Gaillac, port de [ch-l. cant.], **235** (C 929)

Gaillardié (La) [non id., cant. Albi-Nord-Est, comm. Lescure d'Albigeois], **385** (59 J 4)

Gaillards (Les) [cant. Dourgne, comm. Arfons], **196** et **200** (81 EDT CC 12)

Gaix, pont de [cant. Labruguière, comm. Valdurenque], **781** (C 1156), **845** et **846** (1 J 618/3)

Galaubié (La) [non id., cant. Albi-Nord-Est, comm. Lescure d'Albigeois], **378** (59 J 1)

Galibernié (La) [cant. Lautrec, comm. Puycalvel], **444** (E 104)

Galibernié (La) [non id., cant. Lautrec, comm. Lautrec], **363** (E 105)

Galotte (La) [cant. Lautrec, comm. Lautrec], **360** (E 105)

Fournils (Les) [cant. Puylaurens, comm. Puylaurens], **457** (219 EDT CC 11), **484** et **494** (219 EDT CC 12)

Fourq. *Voir Cayre Fourq*

Foussac (Le) [cant. Dourgne, comm. Dourgne], **189**, **191** et **192** (81 EDT CC 12)

Foux (La) [cant. Valence d'Albigeois, comm. Saint-Cirgue], **25** (H 345)

Fouzals (Les) [non id., cant. Dourgne, comm. Sorèze], **588** (E 207)

Fraissinettes (Les) [cant. Albi-Nord-Est, comm. Lescure d'Albigeois d'Albigeois], **377** (E 2416)

France, **966** (1 FI 353/3), **971** (1 FI 353/5), **972** (1 FI 353/6)

France, chemins de Saint-Jacques de Compostelle, **973** (1 FI 353/2)

France, gabelle, **969** (1 FI 353/7)

France, monastères mauristes, **967** (1 FI 353/9)

France, prieurés bénédictins, **968** (1 FI 353/10)

France, traites, **970** (1 FI 353/8)

Franques (En). *Voir Fonsaraille*

Frausseilles [cant. Cordes], **229** (H 607)

Fraysse (Al) [cant. Dourgne, comm. Les Cammazes], **98** (55 EDT CC 3)

Fraysse (Le) [cant. Villefranche], **21** (H 335), **24** (E 9), **230** (E 6)

Frègfont, Saint-Pierre de. *Voir Saint-Pierre de Frègfont*

Fréjairrolles [cant. Albi-Est], **12** (1 HDT 38), **13** (1 HDT 169), **231** (97 EDT CC 2)

Fréjeville [cant. Vielmur-sur-Agout], **793** (C 1156), **841** (1 J 618/3)

Fremouls [non id., cant. Dourgne, comm. Garrevaques], **240** (H 229)

Fresquel, cours d'eau [Haute-Garonne / Aude], **952** (1 FI 350/2)

Frezial. *Voir Cayre Frezial (Al)*

Froidefont, Saint-Pierre de. *Voir Saint-Pierre de Frègfont*

Froumental [non id., cant. Albi-Est, comm. Fréjairrolles], **231** (97 EDT CC 2)

Fusié (En) [cant. Dourgne, comm. Dourgne], **174** (81 EDT CC 12)

- G -

Gabachou [non id., cant. Dourgne, comm. Garrevaques], **240** (H 229)

Gabaudonié (La) [non id., cant. Lautrec, comm. Puycalvel], **444** (E 104)

Gabet (En) [cant. Puylaurens, comm. Puylaurens], **487** (219 EDT CC 12)

Gaches [cant. Castres-Sud, comm. Navès], **420** (1 J 334/1)

Gaches Barry. *Voir Barry [comm. Dourgne]*

Gaciés. *Voir Gassiés*

Gaillac [ch-l. cant.], **232** (G 608), **233** (G 581), **234** (1 J 484/5), **236** (32 J 21), **237** (C 926), **238** (32 J 65), **239** (B 560), **649** (1 FI 350/17), **707** (1 J 618/2), **737** (1 J 618/2)

Gaillac, port de [ch-l. cant.], **235** (C 929)

Gaillardié (La) [non id., cant. Albi-Nord-Est, comm. Lescure d'Albigeois], **385** (59 J 4)

Gaillards (Les) [cant. Dourgne, comm. Arfons], **196** et **200** (81 EDT CC 12)

Gaix, pont de [cant. Labruguière, comm. Valdurenque], **781** (C 1156), **845** et **846** (1 J 618/3)

Galaubié (La) [non id., cant. Albi-Nord-Est, comm. Lescure d'Albigeois], **378** (59 J 1)

Galibernié (La) [cant. Lautrec, comm. Puycalvel], **444** (E 104)

Galibernié (La) [non id., cant. Lautrec, comm. Lautrec], **363** (E 105)

Galotte (La) [cant. Lautrec, comm. Lautrec], **360** (E 105)

- Gamanel (Le) [cant. Puylaurens, comm. Puylaurens], **456** (219 EDT CC 10)
- Gandels [cant. Dourgne, comm. Garrevaques], **240** (H 229)
- Garaldane. *Voir Combe Garaldane (La)*
- Gardié (La) [cant. Lautrec, comm. Peyregoux], **421** (E 103)
- Gardouche (La) [cant. Vielmur-sur-Agout, comm. Serviès], **586** (E 105)
- Gargarioche [cant. Puylaurens, comm. Puylaurens], **488** (219 EDT CC 12)
- Garic [non id., cant. Réalmont, comm. Sieurac], **30** (H 354 bis)
- Gariguet (La) [non id., cant. Mazamet-Nord-Est, comm. Pont-de-Larn], **435** (209 EDT CC 6), **441** (209 EDT CC 7)
- Garipendoul, pont de [comm. Albi], **660** (1 J 1141/1)
- Garpougné (Al) [non id., cant. Valdériès, comm. Valdériès], **391** (59 J 4)
- Garrevaques [cant. Dourgne], **240** (H 229), **913** (C 1268)
- Garric (Le) [cant. Albi-Nord-Est], **626** (1 J 6/27)
- Garric Cau [non id., cant. Réalmont, comm. Sieurac], **587** (H 350)
- Garrigarié (La) [cant. Roquecourbe, comm. Burlats], **64** (B 865)
- Garrigol [non id., cant. Valdériès, comm. Valdériès], **393** (59 J 4)
- Garrigue (La) [non id., cant. Vielmur-sur-Agout ou Lautrec], **583** (1 J 483/1)
- Garrigue Méjane [cant. Puylaurens, comm. Saint-Germain-des-Prés], **551** (289 EDT CC 20)
- Garrigue, pont de la [cant. Gaillac, comm. Senouillac], **706** (1 J 618/2), **759** (1 J 6/36)
- Garrigues (Al) [non id., cant. Albi-Est, comm. Fréjairolles], **231** (97 EDT CC 2)
- Garrigues (En) [cant. Lautrec, comm. Lautrec], **347** (B 1019)
- Garrigues (Las) [cant. Puylaurens, comm. Puylaurens], **462** (219 EDT CC 11), **497** (219 EDT CC 13)
- Garriguet (Lou) [cant. Albi-Est, comm. Fréjairolles], **231** (97 EDT CC 2)
- Garriguet [non id., cant. Lautrec, comm. Peyregoux], **314**, **323**, **324** et **340** (E 217)
- Garrissol. *Voir Garissole (La)*
- Garrissole (La) [cant. Vielmur-sur-Agout, comm. Cuq-lès-Vielmur], **137** (E 102)
- Garrissou (En) [cant. Dourgne, comm. Dourgne], **195** (81 EDT CC 12)
- Garrot [cant. Roquecourbe, comm. Lacrouzette], **305** (1 J 482/1)
- Gasc (En) [cant. Dourgne, comm. Saint-Amancet], **152**, **164** et **165** (81 EDT CC 12)
- Gascogne, province [France], **931** (1 FI 353/4)
- Gassiés [cant. Saint-Amans-Soult, comm. Saint-Amans-Soult], **906** (C 1255)
- Gassot (Al) [non id., cant. Lautrec, comm. Montdragon], **414** (174 EDT CC 18)
- Gatarié (La) [cant. Puylaurens, comm. Puylaurens], **487** (219 EDT CC 12)
- Gau (Le) [cant. Puylaurens, comm. Puylaurens], **457** (219 EDT CC 11)
- Gaudanes (Al) [non id., cant. Albi-Nord-Est, comm. Lescure d'Albigeois], **379** (59 J 2)
- Gaufrezié (La) [non id., cant. Lautrec, comm. Puycalvel], **444** (E 104), **448** (E 105)
- Gauginié (La) [cant. Carmaux, comm. Labastide-Gabause], **30** (H 354 bis)
- Gauginié (La) [cant. Monestiés, comm. Virac], **408** (H 354)
- Gaujarengues [cant. Pampelonne, com. Mirandol-Bournounac], **753** (1 J 6/30)
- Gausse (La) [non id., cant. Cordes, comm. Frausseilles], **229** (H 607)
- Gavanou [cant. Lautrec, comm. Peyregoux], **316** (E 217)

- Gayou (Le) [cant. Graulhet, comm. Graulhet], **244** (B 957)
- Gazel (Le) [cant. Albi-Est, comm. Fréjairolles], **231** (97 EDT CC 2)
- Gazelou (Al). *Voir Gazel (Le)*
- Genestous. *Voir Ginestous*
- Genevois, duché de [Suisse, ch-l. cant.], **937** (1 FI 350/5)
- Genévrier [cant. Albi-Nord-Est, comm. Lescure d'Albigeois], **380** (59 J 3)
- Génibre (Al). *Voir Genévrier*
- Génibres (Les) [cant. Dourgne, comm. Saint-Amancet], **157** (81 EDT CC 12)
- Genifrié [non id., cant. Valdériès, comm. Valdériès], **393** (59 J 4)
- Gesquet [non id., cant. Mazamet-Nord-Est, comm. Pont-de-Larn], **426** (209 EDT CC 6)
- Gidalés [non id., cant. Lautrec, comm. Saint-Julien-du-Puy], **557** (E 105)
- Ginestarié (La) [cant. Réalmont, comm. Lamillarié], **8** (D 27)
- Ginestes (Las) [cant. Dourgne, comm. Saint-Amancet], **157** (81 EDT CC 12)
- Ginestous [cant. Valdériès, comm. Valdériès], **386** (59 J 4)
- Giroussens, forêt de [cant. Lavour], **109** (1 J 861/1)
- Glary (En) [non id., cant. Vielmur-sur-Agout ou Lautrec], **576** (1 J 483/1)
- Glatarié (La), vraisemblablement La Granalié. *Voir Granalié (La)*
- Gleize (En). *Voir Fontasse (La)*
- Gleyatge (Al) [non id., cant. Lautrec, comm. Peyregoux], **421** (E 103)
- Glopies de Mirabel. *Voir Mirabel [comm. Labruguière]*
- Go (Le) [comm. Albi], **7** et **8** (D 27)
- Gondouse [non id., comm. Albi], **7** et **8** (D 27)
- Gorse, massage de la [comm. Albi], **5** (1 HDT 96)
- Gorse (La). *Voir Gorse, massage de la*
- Goudal [cant. Dourgne, comm. Arfons], **197** et **199** (81 EDT CC 12)
- Goudales [non id. cant. Valdériès, comm. Saint-Grégoire], **30** (H 354 bis), **552** (H 351)
- Goudarié (La) [non id., cant. Lautrec, comm. Peyregoux], **322** et **325** (E 217)
- Goudariés (Las). *Voir Goudarié (La)*
- Goudié. *Voir Pechgoudié*
- Goudié, cours d'eau [cant. Dourgne], **214**, **218**, **219** et **222** (81 EDT CC 12)
- Goudounié [non id., cant. Albi-Nord-Est, comm. Lescure d'Albigeois], **380** (59 J 3)
- Goulgard (Al) [non id., cant. Castres-Nord, comm. Laboulbène], **245** (1 J 334/1)
- Goulmounière [non id., cant. Vielmur-sur-Agout, comm. Cuq-lès-Vielmur], **137** (E 102)
- Goundounié. *Voir Goudounié*
- Goure, rocher de [cant. Roquecourbe, comm. Burlats], **80** et **82** (G 639)
- Gourgatieu [cant. Carmaux, comm. Carmaux], **46** (53 J 340/26)
- Gournis [cant. Valence d'Albigeois, comm. Courris], **25** (H 345)
- Goussandié (La) [non id., cant. Albi-Est, comm. Fréjairolles], **231** (97 EDT CC 2)
- Gousse (La) [non id., cant. Albi-Nord-Ouest, comm. Cagnac-les-Mines], **93** (H 344)
- Goutine (La). *Voir Goutines (Les)*
- Goutine (La) [cant. Mazamet-Nord-Est, comm. Pont-de-Larn], **437** (209 EDT CC 6), **441** (209 EDT CC 7)
- Goutines (Les) [cant. Dourgne, comm. Les Cammazes], **98** (55 EDT CC 3)
- Goutti (El) [cant. Dourgne, comm. Saint-Amancet], **164**, **165** et **167** (81 EDT CC 12)
- Goutti, cours d'eau. *Voir Goutty, cours d'eau*
- Goutty (Le). *Voir Gouty Bas (Le)*

- Goutty Bas. *Voir Gouty Bas (Le)*
- Goutty, cours d'eau [cant. Dourgne], **165** et **167** (81 EDT CC 12)
- Gouty (Al). *Voir Goutti (El)*
- Gouty (Le). *Voir Goutine (La)*
- Gouty Bas (Le) [cant. Puylaurens, comm. Puylaurens], **465** (219 EDT CC 11)
- Gouty Estailé [non id., cant. Labruguière, comm. Labruguière], **287** (120 EDT CC 26)
- Gouty Nègre [non id., cant. Labruguière, comm. Labruguière], **287** (120 EDT CC 26)
- Gouty, cours d'eau. *Voir Goutty, cours d'eau*
- Gouzinié (La) [cant. Lautrec, comm. Lautrec], **332** (E 217)
- Goxes (La) [non id., cant. Lavaur, comm. Lugan], **407** (1 FI 150/1)
- Gozes (Al). *Voir Fusié (En)*
- Granalé (La) [cant. Saint-Paul-Cap-de-Joux, comm. Damiatte], **140** (E 105)
- Granarié ou Granayré (La) [cant. Dourgne, comm. Dourgne], **183**, **184** et **191** (81 EDT CC 12)
- Grand Jon [cant. Puylaurens, comm. Puylaurens], **476** (219 EDT CC 11), **507** (219 EDT CC 13)
- Grand rue [non id., cant. Dourgne, comm. Les Cammazes], **97** à **99** (55 EDT CC 3)
- Grand-Couderc [cant. Albi-Nord-Ouest, comm. Villeneuve-sur-Vère], **634** (C 957)
- Grandioul [non id., cant. Pampelonne, comm. Sainte-Gemme], **561** (43 J 20)
- Granejous [cant. Castelnau-de-Montmiral, comm. Cahuzac-sur-Vère], **94** (1 J 694/3)
- Granges del Prieu [cant. Castelnau-de-Montmiral, comm. Puycelsi], **451** (G 820)
- Granier [cant. Puylaurens, comm. Puylaurens], **457** (219 EDT CC 11)
- Granval [comm. Albi], **11** (B 412)
- Grape del Loup (La) [non id., comm. Albi], **3** (H 350), **30** (H 354 bis)
- Grattaureille [cant. Albi-Nord-Est, comm. Lescure d'Albigeois], **3** (H 350), **30** (H 354 bis), **380** (59 J 3)
- Gratte Aureille. *Voir Grattaureille*
- Graulhet [ch-l. cant.], **241** (105 EDT II 1), **242** (B 948), **243** et **244** (B 957), **875** (1 J 6/17)
- Graulhet, pont de [ch-l. cant.], **684** (1 J 1141/1), **786** (C 1156), **847** (1 J 618/3)
- Gravette (La) [cant. Puylaurens, comm. Puylaurens], **476** (219 EDT CC 11), **501** et **516** (219 EDT CC 13)
- Grès. *Voir Cap del Grès*
- Grésigne, forêt de la [cant. Castelnau-de-Montmiral, comm. Castelnau-de-Montmiral], **109** (1 J 861/1), **111** (1 J 6/52)
- Grezes (Las) [cant. Albi-Nord-Est, comm. Lescure d'Albigeois], **380** (59 J 3)
- Grezes (Las) [non id., cant. Lautrec, comm. Puycalvel], **444** (E 104), **445**, **446** et **448** (E 105)
- Griffoul, fontaine du [comm. Albi, auj. à Lisle-sur-Tarn], **13** (1 HDT 169)
- Griffoulades [non id., cant. Mazamet-Nord-Est, comm. Pont-de-Larn], **435** (209 EDT CC 6), **441** (209 EDT CC 7)
- Griffoulet (En) [cant. Puylaurens, comm. Puylaurens], **466** (219 EDT CC 11)
- Gril, Cante. *Voir Cantegrel [comm. Puylaurens]*
- Grimaut, pont [non id.], **814** (C 1156), **848** (1 J 618/3)
- Groc, pont du [cant. Monestiés, comm. Monestiés], **651** (C 969)
- Guibaude (En) [cant. Puylaurens, comm. Puylaurens], **480** (219 EDT CC 12), **512** (219 EDT CC 13)
- Guibbaud (En). *Voir Guibaude (En)*
- Guibertiés (La) [non id., cant. Lautrec, comm. Puycalvel], **445** (E 105)
- Guiffes (Las) [cant. Mazamet-Nord-Est, comm. Pont-de-Larn], **432** (209 EDT CC 6)

Guilhalmié (La) [non id., cant. Lautrec, comm. Montdragon], **414** (174 EDT CC 18)

Guilhe Grand (La) [cant. Dourgne, comm. Garrevaques], **240** (H 229)

Guilhalmié [non id., cant. Vielmur-sur-Agout, comm. Cuq-lès-Vielmur], **137** (E 102)

Guillarde, porte de la [non id., comm. Castres], **117** (1 J 334/1)

Guitalens [cant. Vielmur-sur-Agout], **137** (E 102)

Guitalens, pont de [cant. Vielmur-sur-Agout, comm. Guitalens], **872** (C 1147)

Guitard, chapellenie de [cant. Gaillac, comm. Gaillac], **232** (G 608)

Guo de Lescure (Al). *Voir Go (Le)*

Guyenne et Gascogne, gouvernement de [France], **931** (1 FI 353/4)

Guyenne, gouvernement de [France], **935** (1 FI 350/4), **936** (1 FI 350/1)

Guyenne, province [France], **931** (1 FI 353/4)

- H -

Haut Montels. *Voir Payrin-Augmontel*

Haute Rive [cant. Mazamet-Nord-Est, comm. Pont-de-Larn], **434** (209 EDT CC 6), **441** (209 EDT CC 7)

Haute Rive [comm. Castres], **773** (C 1150), **775** (1 J 6/20)

Haute Vergne. *Voir Vergne [comm. Pont-de-Larn]*

Hauterive. *Voir Haute Rive*

Hers (Les) [non id., cant. Puylaurens, comm. Puylaurens], **458** (219 EDT CC 11)

Hospitalviel [non id., cant. Albi-Nord-Est, comm. Lescure d'Albigeois], **379** (59 J 2)

Hom. *Voir Pais de l'Hom*

Hôpital d'Albi, porte de l'. *Voir Verdusse, porte de*

Hortalisse de la Carlesse. *Voir Carlesse (La)*

Horte del prat (L') [non id., cant. Roquecourbe, comm. Burlats], **72** et **73** (G 639)

Hortes (Las) [cant. Castelnau-de-Montmiral, comm. Puycelis], **451** (G 820)

Houneyre [non id., cant. Dourgne, comm. Sorèze], **588** (E 207)

Houradou (L') [non id., cant. Albi-Nord-Est, comm. Lescure d'Albigeois], **378** (59 J 1), **379** (59 J 2)

Hourmarié (L') [comm. Castres], **118** (B 1026)

Huteau, parc d'. *Voir Foucauld, parc de*

- I -

Infournats, pont des [cant. Pampelonne, comm. Jouqueviel], **650** (C 967), **715** (1 J 618/2), **751** (1 J 6/28)

Inglades. *Voir Anglades*

Itzac [cant. Vaour], **596** (G 618), **598** (G 621)

Izarn [non id., cant. Vielmur-sur-Agout, comm. Cuq-lès-Vielmur], **137** (E 102)

Izarn Coupié [non id., cant. Labruguière, comm. Viviers-les-Montagnes], **604** et **606** (325 EDT II 4)

- J -

Jaladieu (Al) [cant. Valdériès, comm. Saint-Grégoire], **30** (H 354 bis)

Jany. *Voir Pas Jany*

Jardin national [comm. Albi], **633** (C 957)

Jardin, mine du [cant. Carmaux, comm. Blaye-les-mines], **43** (53 J 340/38), **45** (53 J 340/25)

Jardinié (La) [cant. Roquecourbe, comm. Lacrouzette], **304** (1 J 482/1)

Jasse de Pontails (La) [cant. Saint-Amans-Soult, comm. Rouairoux], **531** (1 J 494/1)

Jaurès (En) [cant. Dourgne, comm. Dourgne et Verdalle], **186** (81 EDT CC 12)

Jaurès (En) [cant. Dourgne, comm. Verdalle], **187** (81 EDT CC 12)

Guilhalmié (La) [non id., cant. Lautrec, comm. Montdragon], **414** (174 EDT CC 18)

Guilhe Grand (La) [cant. Dourgne, comm. Garrevaques], **240** (H 229)

Guilhalmié [non id., cant. Vielmur-sur-Agout, comm. Cuq-lès-Vielmur], **137** (E 102)

Guillarde, porte de la [non id., comm. Castres], **117** (1 J 334/1)

Guitalens [cant. Vielmur-sur-Agout], **137** (E 102)

Guitalens, pont de [cant. Vielmur-sur-Agout, comm. Guitalens], **872** (C 1147)

Guitard, chapellenie de [cant. Gaillac, comm. Gaillac], **232** (G 608)

Guo de Lescure (Al). *Voir Go (Le)*

Guyenne et Gascogne, gouvernement de [France], **931** (1 FI 353/4)

Guyenne, gouvernement de [France], **935** (1 FI 350/4), **936** (1 FI 350/1)

Guyenne, province [France], **931** (1 FI 353/4)

- H -

Haut Montels. *Voir Payrin-Augmontel*

Haute Rive [cant. Mazamet-Nord-Est, comm. Pont-de-Larn], **434** (209 EDT CC 6), **441** (209 EDT CC 7)

Haute Rive [comm. Castres], **773** (C 1150), **775** (1 J 6/20)

Haute Vergne. *Voir Vergne [comm. Pont-de-Larn]*

Hauterive. *Voir Haute Rive*

Hers (Les) [non id., cant. Puylaurens, comm. Puylaurens], **458** (219 EDT CC 11)

Hospitalviel [non id., cant. Albi-Nord-Est, comm. Lescure d'Albigeois], **379** (59 J 2)

Hom. *Voir Pais de l'Hom*

Hôpital d'Albi, porte de l'. *Voir Verdusse, porte de*

Hortalisse de la Carlesse. *Voir Carlesse (La)*

Horte del prat (L') [non id., cant. Roquecourbe, comm. Burlats], **72** et **73** (G 639)

Hortes (Las) [cant. Castelnau-de-Montmiral, comm. Puycelis], **451** (G 820)

Houneyre [non id., cant. Dourgne, comm. Sorèze], **588** (E 207)

Houradou (L') [non id., cant. Albi-Nord-Est, comm. Lescure d'Albigeois], **378** (59 J 1), **379** (59 J 2)

Hourmarié (L') [comm. Castres], **118** (B 1026)

Huteau, parc d'. *Voir Foucauld, parc de*

- I -

Infournats, pont des [cant. Pampelonne, comm. Jouqueviel], **650** (C 967), **715** (1 J 618/2), **751** (1 J 6/28)

Inglades. *Voir Anglades*

Itzac [cant. Vaour], **596** (G 618), **598** (G 621)

Izarn [non id., cant. Vielmur-sur-Agout, comm. Cuq-lès-Vielmur], **137** (E 102)

Izarn Coupié [non id., cant. Labruguière, comm. Viviers-les-Montagnes], **604** et **606** (325 EDT II 4)

- J -

Jaladieu (Al) [cant. Valdériès, comm. Saint-Grégoire], **30** (H 354 bis)

Jany. *Voir Pas Jany*

Jardin national [comm. Albi], **633** (C 957)

Jardin, mine du [cant. Carmaux, comm. Blaye-les-mines], **43** (53 J 340/38), **45** (53 J 340/25)

Jardinié (La) [cant. Roquecourbe, comm. Lacrouzette], **304** (1 J 482/1)

Jasse de Pontails (La) [cant. Saint-Amans-Soult, comm. Rouairoux], **531** (1 J 494/1)

Jaurès (En) [cant. Dourgne, comm. Dourgne et Verdalle], **186** (81 EDT CC 12)

Jaurès (En) [cant. Dourgne, comm. Verdalle], **187** (81 EDT CC 12)

Jauret (Le) [cant. Gaillac, comm. Montans], **411** (32 J 20)
 Jautzou. *Voir Molle de Jautzou (La)*
 Jean Petit [comm. Castres], **341** (E 217)
 Jebely (En) [cant. Puylaurens, comm. Puylaurens], **476** (219 EDT CC 11)
 Jésuites, collège des [comm. Albi], **13** (1 HDT 169)
 Jeu de Mail. *Voir Mail, faubourg du Jeu de*
 Joannade (La) [non id., cant. Gaillac, comm. Montans], **411** (32 J 20)
 Jonquas (Le) [non id., cant. Lautrec, comm. Lautrec], **358** (E 101)
 Jonquièrre (La) [non id., cant. Albi-Est, comm. Fréjairrolles], **231** (97 EDT CC 2)
 Jonquières [cant. Lautrec], **137** (E 102), **317** et **318**, **329**, **337** à **339**, et **345** (E 217)
 Jordy. *Voir Moussen Jordy*
 Jouadous (Les) [cant. Puylaurens, comm. Puylaurens], **456** (219 EDT CC 10), **498** et **502** (219 EDT CC 13)
 Jougadou [cant. Albi-Est, comm. Fréjairrolles], **231** (97 EDT CC 2)
 Jouglas [cant. Dourgne, comm. Saint-Amancet], **211** (81 EDT CC 12)
 Jouqueviel [cant. Pampelonne], **650** (C 967), **715** (1 J 618/2), **751** (1 J 6/28)
 Joust Aigues [non id., cant. Albi-Nord-Est, comm. Lescure d'Albigeois], **379** (59 J 2)

- L -

Labarraque, pont de [cant. Murat-sur-Vèbre, comm. Murat-sur-Vèbre], **824** (C 1156), **830** (1 J 618/3)
 Labarthe. *Voir Barthes (Les)*
 Labarthe-Bleys [cant. Cordes], **638** (C 955)
 Labastide-de-Lévis [cant. Gaillac], **12** (1 HDT 38), **13** (1 HDT 169), **56** (43 J 85)
 Labastide-Gabausse [cant. Carmaux-Sud], **30** (H 354 bis)

Labastide-Rouairoux [cant. Saint-Amans-Soult], **774** (1 J 6/27), **949** (1 J 6/6)
 Labat [cant. Lautrec, comm. Lautrec], **358** (E 101)
 Labécède-Lauragais [dép. Aude, cant. Castelnaudary-Nord], **98** (55 EDT CC 3)
 Labedisse, pont de [cant. Albi-Nord-Est, comm. Lescure d'Albigeois], **700** (1 J 618/2)
 Labessière-Burens [cant. Lautrec, comm. Montpinier], **415** (1 J 334/1)
 Labessonnié. *Voir Montredon-Labessonnié*
 Laboulbène [cant. Castres], **245** (1 J 334/1)
 Laboulière, pont de [cant. Vabre, comm. Vabre], **869** (1 J 618/3)
 Labourgade. *Voir Bourgade (La)*
 Laboutarié, pont de [cant. Réalmont, comm. Laboutarié], **667** (1 J 1141/1)
 Labruguière [ch-l. cant.], **246** à **294** (120 EDT CC 26), **773** (C 1150), **775** (1 J 6/20), **797** (C 1156), **857** (1 J 618/3), **904** (C 1256), **909** (1 J 6/1)
 Labruguière, pont de [ch-l. cant.], **798** (C 1156), **833** (1 J 618/3)
 Lac (Le) [non id., cant. Labruguière, comm. Labruguière], **266** (120 EDT CC 26), **278** (120 EDT CC 26)
 Lac bas [cant. Roquecourbe, comm. Burlats], **86** (1 J 334/1)
 Lac haut [cant. Roquecourbe, comm. Burlats], **86** (1 J 334/1)
 Lacabarède [cant. Saint-Amans-Soult], **774** (1 J 6/27)
 Lacabarède, pont de [cant. Saint-Amans-Soult, comm. Lacabarède], **813** (C 1156), **835** (1 J 618/3)
 Lacalm. *Voir Cal (La)*
 Lacalm [cant. Dourgne, comm. Dourgne], **171**, **176**, **180** et **183** (81 EDT CC 12)
 Lacalm [non id., cant. Labruguière, comm. Labruguière], **247** et **276** (120 EDT CC 26)

- Lacalm, Puech de [cant. Valdériès, comm. Saint-Grégoire], **30** (H 354 bis)
- Lacam. *Voir Lacan [comm. Cuq-lès-Vielmur]*
- Lacan [cant. Lautrec, comm. Lautrec], **365** (E 105)
- Lacan [cant. Vielmur-sur-Agout, comm. Cuq-lès-Vielmur], **137** (E 102)
- Lacan [non id., cant. Dourgne, comm. Dourgne], **195** (81 EDT CC 12)
- Lacaune [ch-l. cant.], **295** (E 219), **817** (C 1156), **864** (1 J 618/3), **871** (1 J 6/13)
- Lacaze, pont de [cant. Vabre, comm. Lacaze], **804** (C 1156), **837** (1 J 618/3)
- Lacaze, pont de bois de [cant. Vabre, comm. Lacaze], **805** (C 1156), **838** (1 J 618/3)
- Lacger (En) [non id., cant. Puylaurens, comm. Puylaurens], **456** (219 EDT CC 10)
- Lacombe. *Voir Combe (La) [comm. Sainte-Gemme]*
- Lacombe [non id., cant. Lautrec, comm. Peyregoux], **421** (E 103)
- Lacombe [non id., cant. Mazamet-Nord-Est, comm. Pont-de-Larn], **439** (209 EDT CC 6), **441** (209 EDT CC 7)
- Lacondomine. *Voir Saint-Pierre de Lacondomine*
- Lacroisille [cant. Puylaurens], **498** (219 EDT CC 13)
- Lacrouzette [cant. Roquecourbe], **296** à **305** (1J482/1), **306** (1 J 492/2)
- Ladoux, fontaine de [cant. Dourgne, comm. Arfons], **197** et **199** (81 EDT CC 12)
- Lafenasse, pont de [cant. Réalmont, comm. Saint-Lieux-Lafenasse], **689** (1 J 1141/1), **816** (C 1156)
- Lafont, Prat de [cant. Dourgne, comm. Saint-Amancet], **151** (81 EDT CC 12)
- Lafontasse, rue de [cant. Roquecourbe, comm. Burlats], **65** (1 J 439/1)
- Lafosse [comm. Castres], **121** (B 182)
- Lagardiolle [cant. Dourgne], **210** (81 EDT CC 12), **307** (B 222)
- Lagarigue, pont de. *Voir Garrigue, pont de la*
- Lagarrigue [cant. Labruguière], **775** (1 J 6/20)
- Lagarrigue, pont de la. *Voir Garrigue, pont de la*
- Lagrasse, rue de [cant. Roquecourbe, comm. Burlats], **77** (G 639)
- Laguépie, pont de [cant. Cordes, comm. Saint-Martin-Laguépie], **716** et **717** (1 J 618/2)
- Lalande. *Voir Lande (La)*
- Lalande. *Voir Landes (Les)*
- Lalbagnié. *Voir Garriguet (Lou)*
- Lalbarède [cant. Vielmur-sur-Agout], **137** (E 102), **308** (E 105), **580** (1 J 483/1)
- Lalèbre, pont de. *Voir Lèbre, pont de la*
- Lalmoine [non id., cant. Castelnaud-de-Montmiral, comm. Larroque], **451** (G 820)
- Lamaire, cours d'eau. *Voir Maire, cours d'eau*
- Lamartinié. *Voir Martinié (La) [comm. Saint-Genest-de-Contest]*
- Lamillarié [cant. Réalmont], **8** (D 27), **12** (1 HDT 38), **13** (1 HDT 169), **309** (E 208), **310** (1 J 528/1), **647** (1 J 6/27), **670** (1 J 1141/1)
- Lamothe [cant. Gaillac, comm. Brens], **56** (43 J 85)
- Lamouline. *Voir Mouline (La) [comm. Damiatte]*
- Lamouline, pont de [cant. Vabre, comm. Vabre], **815** (C 1156), **866** (1 J 618/3)
- Lande (La) [cant. Valdériès, comm. Saint-Grégoire], **552** (H 351)
- Landes (Les) [cant. Albi-Nord-Est, comm. Lescure d'Albigeois], **378** (59 J 1), **380** (59 J 3)
- Landes [dép.], **931** (1 FI 353/4)
- Lanel [cant. Villefranche, comm. Cambon], **643** et **746** (C 951)
- Languedoc [France], **937** (1 FI 350/5)
- Languedoc, canal du. *Voir Midi, canal du*

- Languedoc, gouvernement du [France], **932** (1 FI 350/13), **933** (1 FI 350/14), **934** (1 FI 350/6), **936** (1 FI 350/1)
- Languedoc, province [France], **927** (1 FI 350/8), **928** (1 FI 350/12), **929** (1 FI 350/7), **930** (1 FI 350/15)
- Lapauze [comm. Castres], **119** (B 165)
- Lapérouse, collège. *Voir Jésuites, collège des*
- Lapisse. *Voir Pisse (La) [comm. Lisle-sur-Tarn]*
- Lapisse, cours d'eau [Tarn], **622** et **623** (C 940)
- Laprade. *Voir Prade (La) [comm. Pont-de-Larn]*
- Laprade, pont de [dép. Hérault, cant. Saint-Gervais-sur-Mare, comm. Saint-Gervais-sur-Mare], **821** (C 1156)
- Laremier [non id., cant. Vielmur-sur-Agout, comm. Cuq-lès-Vielmur], **137** (E 102)
- Larn, pont de [cant. Mazamet-Nord-Est, comm. Pont-de-Larn], **799** (C 1156)
- Larnodié, pont de [cant. Villefranche, comm. Saint-Juéry], **671** (1 J 1141/1)
- Laroque-Roucazel [cant. Valence d'Albigeois, comm. Trébas], **591** (1 J 108/1)
- Larrocque. *Voir Roque (La) [comm. Broze]*
- Larroque [cant. Castelnau-de-Montmiral], **109** (1 J 861/1), **451** (G 820), **452** (G 816)
- Lasbordes [dép. Haute-Garonne, cant. Toulouse 8, comm. Balma], **881** (C 1262)
- Lasbordes, cours d'eau [cant. Gaillac, comm. Montans], **410** (32 J 20)
- Lasclottes. *Voir Sauzière-Saint-Jean (La)*
- Lassale [non id., cant. Vielmur-sur-Agout, comm. Cuq-lès-Vielmur], **137** (E 102)
- Lasserre [cant. Dourgne, comm. Saint-Amancet], **165** (81 EDT CC 12)
- Lastourges. *Voir Sainte-Cécile de Lastourges*
- Lastours, château [cant. Lisle-sur-Tarn, comm. Lisle-sur-Tarn], **623** (C 940)
- Latgé (En) [non id., cant. Puylaurens, comm. Puylaurens], **461** (219 EDT CC 11)
- Latrivalle, pont de [cant. Lacaune, comm. Lacaune], **817** (C 1156)
- Laussier [dép. Tarn-et-Garonne, cant. Saint-Antonin-Noble-Val, comm. Saint-Antonin-Noble-Val], **638** (C 955)
- Lautrec [ch-l. cant.], **311** (H 262), **312** (139 EDT GG 1), **321**, **322**, **325**, **327**, **328**, **330**, **332** à **334**, **336**, **344** et **345** (E 217), **347** (B 1019), **349** (9 J 5), **350** (9 J 8), **351** (9 J 10), **352** (9 J 12), **353** (9 J 14), **355** (9 J 28), **357** (9 J 30), **358** (E 101), **359** à **365** et **367** à **369** (E 105), **370** (1 J 439/1), **371** (3 E 56/8), **414** (174 EDT CC 18), **792** et **808** (C 1156), **828** et **829** (1 J 618/3), **870** (C 1148)
- Lautrec, vicomté de [ch-l. cant.], **313** à **346** (E 217), **415** (1 J 334/1)
- Lauzière (La) [cant. Valdériès, comm. Saint-Grégoire], **30** (H 354 bis), **552** (H 351)
- Lavadou (Le) [non id., cant. Dourgne, comm. Saint-Amancet], **545** (E 207)
- Laval [cant. Puylaurens, comm. Puylaurens], **457** (219 EDT CC 11)
- Lavasière [non id., cant. Lautrec, comm. Puycalvel], **444** (E 104)
- Lavaur [ch-l. cant.], **372** (B 583), **373** (C 1257), **374** (B 585), **375** (B 584), **376** (1 J 356/2), **898** (C 1264), **912** (C 1254)
- Lavaur, diocèse de [ch-l. cant.], **876** (1 FI 351/8), **877** (1 FI 351/9), **878** (1 FI 351/10), **941** (1 FI 350/9)
- Lavaur, pont de [ch-l. cant.], **920** (C 1257), **923** (C 1259), **925** (C 1260)
- Lavayre [non id., cant. Valdériès, comm. Saint-Grégoire], **553** (H 335)
- Lavergne [cant. Albi-Nord-Est, comm. Les-cure d'Albigeois], **380** (59 J 3)
- Lavergne [cant. Saint-Amans-Soult, comm. Rouairoux], **536** (1 J 494/1)
- Lavistour, porte de [non id., cant. Roquecourbe, comm. Burlats], **67** (G 639)
- Lavit [cant. Saint-Amans-Soult, comm. Rouairoux], **538** (1 J 494/1)

- Lèbre. *Voir Borie de la Lèbre*
- Lèbre, pont de la [cant. Castelnau-de-Montmiral, comm. Castelnau-de-Montmiral], **655** et **695** (C 970), **731** et **735** (1 J 618/2)
- Lebret [cant. Puylaurens, comm. Puylaurens], **474** (219 EDT CC 11)
- Lèdre (La) [cant. Puylaurens, comm. Puylaurens], **469** (219 EDT CC 11)
- Léjos [cant. Réalmont, comm. Lamillarié], **647** (1 J 6/27)
- Lenbanel [cant. Vielmur-sur-Agout, comm. Cuq-lès-Vielmur], **137** (E 102)
- Lentin. *Voir Notre-Dame de Lentin*
- Lentin [cant. Albi-Nord-Est, comm. Lescure d'Albigeois], **377** (E 2416)
- Lers, cours d'eau [dép. Ariège, cant. Massat], **952** (1 FI 350/2)
- Lesco [non id., cant. Labruguière, comm. Labruguière], **255** (120 EDT CC 26)
- Lescure. *Voir Lescure d'Albigeois*
- Lescure d'Albigeois [cant. Albi-Nord-Est], **3** (H 350), **12** (1 HDT 38), **13** (1 HDT 169), **30** (H 354 bis), **59** (43 J 88), **88** (30 J 49), **377** (E 2416), **378** (59 J 1), **379** (59 J 2), **380** (59 J 3), **381** à **387**, **389** et **390** (59 J 4), **625** (C 941), **626** (1 J 6/27), **700** (1 J 618/2)
- Lespinasse [cant. Cadalen, comm. Florentin], **58** (43 J 87)
- Lestal, pont de [non id., cant. Dourgne, comm. Garrevaques], **240** (H 229)
- Lestap [cant. Dourgne, comm. Soual], **206** (81 EDT CC 12)
- Leude (La) [non id., cant. Lautrec, comm. Peyregoux], **421** (E 103)
- Levissac [non id., cant. Albi-Nord-Est, comm. Lescure d'Albigeois], **384** (59 J 4)
- Lexos [dép. Tarn-et-Garonne, cant. Saint-Antonin-Noble-Val, comm. Varen], **638** (C 955)
- Lignon [non id., cant. Labruguière, comm. Labruguière], **257** (120 EDT CC 26)
- Lille. *Voir Lisle-sur-Tarn*
- Limousin, province [rég.], **931** (1 FI 353/4)
- Limouzis [cant. Dourgne, comm. Saint-Amancet], **542** (E 207)
- Linge (La) [cant. Puylaurens, comm. Puylaurens], **456** (219 EDT CC 10)
- Lisle d'Albigeois. *Voir Lisle-sur-Tarn*
- Lisle d'Alby. *Voir Lisle-sur-Tarn*
- Lisle-sur-Tarn [ch-l. cant.], **397** (145 EDT GG 43), **398** (H 77), **399** (C 930), **400** (145 EDT DD 6), **401** (H 82), **402** (145 EDT GG 43), **403** (H 79), **404** (145 EDT II 3), **405** (145 EDT GG 46), **413** (H 77), **620** à **622** (C 940)
- Lissertel [cant. Puylaurens, comm. Puylaurens], **489** et **492** (219 EDT CC 12)
- Livarens [non id., cant. Puylaurens, comm. Puylaurens], **482** et **495** (219 EDT CC 12)
- Liversenc [non id., cant. Dourgne, comm.], **219** (81 EDT CC 12)
- Lizes (Las) [non id., cant. Cadalen, comm. Aussac], **29** (H 350), **30** (H 354 bis)
- Lomers [cant. Réalmont], **406** (147 EDT DD 1), **587** (H 350), **664** et **665** (1 J 1141/1)
- Lomers, pont de [cant. Réalmont, comm. Lomers], **666** (1 J 1141/1)
- Lombez, diocèse de [dép. Gers, ch-l. cant.], **941** (1 FI 350/9)
- Longagne Haute [cant. Valderiès, comm. Saussenac], **566** (E 4040)
- Lorte [cant. Puylaurens, comm. Puylaurens], **467** (219 EDT CC 11)
- Loubens. *Voir Loubens-Lauragais*
- Loubens-Lauragais [dép. Haute-Garonne, cant. Caraman], **881** (C 1262)
- Lougrate [cant. Castelnau-de-Montmiral, comm. Puycelis], **451** (G 820)
- Lourtalanie. *Voir Ortalanie (L')*
- Louve (La) [cant. Puylaurens, comm. Puylaurens], **488** (219 EDT CC 12)

Lude (Le) [comm. Albi], **633** (C 957)
Lugan [cant. Lavaur], **407** (1 FI 150/1)

- M -

Madeleine, église de la [cant. Dourgne, comm. Saint-Amancet], **155, 158 à 160, 222** (81 EDT CC 12)

Madeleine, église de la [comm. Albi], **13** (1 HDT 169)

Madeleine, faubourgs de la [comm. Albi], **625** (C 941), **647** (1 J 6/27), **648** (1 FI 350/16)

Madeleine, paroisse de la [comm. Albi], **107** (63 EDT AA 3)

Madernié (La) [cant. Réalmont, comm. Lombers], **647** (1 J 6/27)

Madière (La) [cant. Puylaurens, comm. Puylaurens], **458, 472, 476** et **477** (219 EDT CC 11), **504** (219 EDT CC 13)

Magnaudié (La) [non id., cant. Albi-Nord-Est, comm. Lescure d'Albigeois], **385** (59 J 4)

Magreperbeyre. *Voir Saint-Jean de Magreperbeyre*

Magrin [cant. Valdériès, comm. Saussenac], **16** (11 J 29)

Mail, faubourg du Jeu de [comm. Castres], **117** (1 J 334/1)

Mailhoc [cant. Albi-Nord-Ouest], **408** (H 354), **728** (1 J 618/2), **757** (1 J 6/34)

Mailhols (Als). *Voir Maillols (Les)*

Maillols (Les) [non id., cant. Dourgne, comm. Saint-Amancet], **159** (81 EDT CC 12), **541** (E 207)

Maire, cours d'eau [Haute-Garonne / Tarn], **913** (C 1268)

Malartié, cours d'eau [cant. Dourgne], **147** et **165** (81 EDT CC 12)

Malats [cant. Dourgne, comm. Dourgne], **188** (81 EDT CC 12)

Malayrié (La) [non id., cant. Valdériès, comm. Saint-Jean-de-Marcel], **396** (59 J 5)

Malhade (La) [non id., cant. Lautrec, comm. Puycalvel], **444** (E 104), **445** (E 105)

Malnom [non id., cant. Lautrec, comm. Puycalvel], **447** (E 105)

Malpas [cant. Lautrec, comm. Lautrec], **358** (E 101), **584** (1 J 483/1)

Malqueit (Al) [cant. Dourgne, comm. Garrevaques], **240** (H 229)

Malras [cant. Dourgne, comm. Arfons], **197** et **199** (81 EDT CC 12)

Malras, four de [cant. Roquecourbe, comm. Burlats], **76** (G 639)

Mancet (En) [non id., cant. Puylaurens, comm. Puylaurens], **510** (219 EDT CC 13)

Mandou [non id., cant. Puylaurens, comm. Puylaurens], **474** (219 EDT CC 11)

Mandoul. *Voir Saint-Nazaire de Mandoul*

Mandrieu. *Voir Pech Mandrieu*

Mange Rousse [non id., cant. Albi-Nord-Est, comm. Lescure d'Albigeois], **380** (59 J 3)

Manset. *Voir Mancet*

Marcarié (La) [cant. Mazamet-Nord-Est, comm. Pont-de-Larn], **442** (1 J 334/1)

Marcel. *Voir Saint-Jean-de-Marcel*

Mardanié (La). *Voir Madernié (La)*

Marican [cant. Mazamet-Nord-Est, comm. Pont-de-Larn], **435** (209 EDT CC 6)

Marnaves [cant. Vaour], **635** et **636** (C 957), **638** (C 955), **640** (C 957)

Marnaves, pont de [cant. Cordes, comm. Marnaves], **727** (1 J 618/2)

Marsac-sur-Tarn [cant. Albi-Ouest], **57** (43 J 86), **624** (C 940), **648** (1 FI 350/16), **649** (1 FI 350/17)

Marsac-sur-Tarn, pont de [cant. Albi-Ouest, comm. Marsac-sur-Tarn], **668** et **669** (1 J 1141/1), **736** (1 J 618/2)

Martigné (La). *Voir Martinié (La) [comm. Lescure d'Albigeois]*

- Martinié (La) [cant. Albi-Nord-Est, comm. Lescure d'Albigeois], **382** (59 J 4)
- Martinié (La) [cant. Lautrec, comm. Saint-Genest-de-Contest], **421** (E 103)
- Mary (En) [cant. Puylaurens, comm. Puylaurens], **456** (219 EDT CC 10), **472** (219 EDT CC 11), **481** (219 EDT CC 12)
- Mary, Prat de. *Voir Prat de Mary*
- Mas (Le) [dép. Tarn-et-Garonne, cant. Saint-Antonin-Noble-Val, comm. Varen], **638** (C 955)
- Mas Alric [non id., cant. Lautrec, comm. Lautrec], **366** (E 105)
- Mas de Cuq [non id., cant. Albi-Nord-Est, comm. Lescure d'Albigeois], **380** (59 J 3)
- Mas del Banquet *Voir Banquet, Mas del*
- Mas Plantat [non id., cant. Valdériès, comm. Saussenac], **567** (H 335), **568** (H 346)
- Mascatier [cant. Roquecourbe, comm. Lacrouzette], **296** (1 J 482/1), **306** (1 J 482/2)
- Masclé [cant. Valdériès, comm. Valdériès], **389** (59 J 4)
- Masié (La) [cant. Saint-Paul-Cap-de-Joux, comm. Damiatte], **140** (E 105)
- Masquatié. *Voir Mascatier*
- Massaco [non id., cant. Vielmur-sur-Agout, comm. Cuq-lès-Vielmur], **137** (E 102)
- Massaguel [cant. Dourgne], **98** (55 EDT CC 3), **887** (C 1263)
- Massalens (A) [non id., cant. Puylaurens, comm. Puylaurens], **516** (219 EDT CC 13)
- Massaries (Las) [non id., cant. Lautrec, comm. Peyregoux], **421** (E 103)
- Massayrié (La) [cant. Valdériès, comm. Valdériès], **395** (59 J 5)
- Masseport [cant. Labruguière, comm. Labruguière], **283** (120 EDT CC 26)
- Massolar [non id., cant. Lautrec, comm. Peyregoux], **421** (E 103)
- Masouque (La) [non id., cant. Valdériès, comm. Valdériès], **392** (59 J 4)
- Mathieu. *Voir Combe en Mathieu*
- Mathieu [cant. Labruguière, comm. Labruguière], **288** (120 EDT CC 26)
- Mathieux (En) [non id., cant. Valdériès, comm. Saint-Grégoire], **553** (H 335)
- Maurens-Scopont [cant. Dourgne], **880** (C 1262)
- Maures. *Voir Ambres, Puech d'*
- Mauret (En) [cant. Puylaurens, comm. Puylaurens], **487** (219 EDT CC 12)
- Mauriès [non id., cant. Castres-Sud, comm. Navès], **418** (E 206)
- Maus, pont de. *Voir Maux, pont de*
- Maux, pont de [cant. Valdériès, comm. Saint-Jean-de-Marcel], **718** (1 J 618/2), **762** (1 J 6/39)
- Mauzac (Le) [cant. Dourgne, comm. Dourgne], **188** (81 EDT CC 12)
- Maye Nove [cant. Lautrec, comm. Peyregoux], **421** (E 103)
- Maynove [non id., cant. Mazamet-Nord-Est, comm. Pont-de-Larn], **435** (209 EDT CC 6)
- Mazairolles. *Voir Mazeyrolles*
- Mazamet [ch-l. cant.], **774** (1 J 6/27), **775** (1 J 6/20), **908** (1 J 6/1), **921** (C 1268)
- Mazar, pont de [cant. Albi-Sud, comm. Puygouzon], **673** (1 J 1141/1)
- Mazet (Le) [comm. Castres], **120** (E 230)
- Mazeyrolles [non id., cant. Albi-Nord-Est, comm. Lescure d'Albigeois], **379** (59 J 2)
- Mazières [cant. Lautrec, comm. Montpigner], **344** (E 217)
- Mège. *Voir Puech Mège*
- Meja. *Voir Puech Mège*
- Méjane. *Voir Garrigue Méjane*
- Méjane (La) [cant. Dourgne, comm. Saint-Amancet], **541** (E 207)
- Mélou del Barry. *Voir Barry [comm. Dourgne]*
- Mélou [comm. Castres], **120** (E 230)

- Mélou, pont de [comm. Castres], **791** (C 1156), **850** (1 J 618/3)
- Mende, diocèse de [dép. Lozère, ch-l. dép.], **944** (1 FI 351/13)
- Mende, région de [dép. Lozère, ch-l. dép.], **963** (1 FI 352/8)
- Ménies (Les) [non id., cant. Mazamet-Nord-Est, comm. Pont-de-Larn], **436** (209 EDT CC 6)
- Ménounié (La) [non id., cant. Pampelonne, comm. Sainte-Gemme], **561** (43 J 20)
- Mercadail [cant. Brassac, comm. Castelnau-de-Brassac], **106** (B 200)
- Merdialou, cours d'eau [Aveyron / Tarn], **43** (53 J 340/38)
- Merdialou, mine de [cant. Carmaux-Sud, comm. Blaye-les-Mines], **36** (53 J 340/1), **38** (53 J 340/3), **39** (53 J 340/4), **40** (53 J 340/5), **47** (53 J 340/27)
- Merigues [non id., cant. Lautrec, comm. Puycalvel], **444** (E 104)
- Merlie (La) [cant. Lautrec, comm. Peyregoux], **312** et **322** (139 EDT GG 1), **325** et **343** (E 217)
- Merouch, Prat. *Voir Prat Merouch*
- Mesclat [cant. Lautrec, comm. Lautrec], **333** (E 207)
- Mesens. *Voir Mézens*
- Mespel [cant. Castelnau-de-Montmiral, comm. Larroque], **109** (1 J 861/1)
- Messoulié. *Voir Saint-Grégoire*
- Métairie Blanque, vraisemblablement Borie Blanque. *Voir Borie Blanque [comm. Castres]*
- Métairie Grande (La) [cant. Puylaurens, comm. Puylaurens], **478** (219 EDT CC 11), **482** et **495** (219 EDT CC 12)
- Métairie Haute. *Voir Sauvages (Les)*
- Métairie Neuve [comm. Castres], **120** (E 230)
- Métairie Petite [non id., cant. Mazamet-Nord-Est, comm. Pont-de-Larn], **434** (209 EDT CC 6)
- Meulanié [non id., cant. Valdériès, comm. Andouque], **554** (H 343)
- Mézens [cant. Rabastens], **946** (1 J 6/25)
- Mézens, pont de [cant. Rabastens, comm. Mézens], **652** et **694** (C 968), **709** (1 J 618/2), **755** (1 J 6/32), **756** (1 J 6/33)
- Miatte (La). *Voir Damiatte*
- Miatte (La) [cant. Lautrec, comm. Peyregoux], **421** (E 103)
- Midi, canal du [France], **952** (1 FI 350/2)
- Mignardou [cant. Dourgne, comm. Saint-Amancet], **543** (E 207)
- Milhac [cant. Castelnau-de-Montmiral, comm. Castelnau-de-Montmiral], **110** (G 624)
- Milhars [cant. Vaour], **630** (1 J 6/12), **635** et **636** (C 957)
- Milhars, pont de [cant. Vaour, comm. Milhars], **752** (1 J 6/29)
- Millassoles [comm. Castres], **134** (1 J 334/1)
- Millau, élections de [dép. Aveyron, ch-l. ar.], **938** (1 FI 350/3)
- Millau, région de [dép. Aveyron, ch-l. ar.], **964** (1 FI 352/9)
- Miquelié [non id., cant. Albi-Nord-Est, comm. Lescure d'Albigeois], **385** (59 J 4)
- Miquels [cant. Gaillac, comm. Montans], **411** (32 J 20)
- Mirabel [cant. Labruguière, comm. Labruguière], **266** et **278** (120 EDT CC 26)
- Mirabel [cant. Puylaurens, comm. Puylaurens], **456** (219 EDT CC 10), **461** (219 EDT CC 11), **498** et **505** (219 EDT CC 13)
- Mirandol-Bourgnounac [cant. Pampelonne], **713** et **714** (1 J 618/2), **753** (1 J 6/30)
- Miravaille (La) [cant. Dourgne, comm. Dourgne], **184** (81 EDT CC 12)
- Mirepoix, diocèse de [dép. Ariège, ch-l. cant.], **941** (1 FI 350/9), **945** (1 FI 351/14)
- Miroulongue, cours d'eau [non id., cant. Roquecourbe, comm. Burlats], **86** (1 J 334/1)

- Molière (La) [cant. Graulhet, comm. Graulhet], **241** (105 EDT II 1)
- Molière (La) [non id., cant. Labruguière, comm. Labruguière], **292** (120 EDT CC 26)
- Molière, pont de la [non id., comm. Mazamet], **921** (C 1268)
- Moline. *Voir Mouline (La) [comm. Cuq]*
- Molle (La) [cant. Mazamet-Nord-Est, comm. Pont-de-Larn], **442** (1 J 334/1)
- Molle de Jautzou (La) [non id., cant. Albi-Est, comm. Fréjairrolles], **231** (97 EDT CC 2)
- Mondet, Serre d'en [cant. Dourgne, comm. Saint-Amancet], **211** (81 EDT CC 12)
- Monestiés [ch-l. cant.], **59** (43 J 88), **377** (E 2416), **651** (C 969), **722** (1 J 618/2)
- Monestiés, pont de [ch-l. cant.], **721** (1 J 618/2)
- Monmialhe [non id., cant. Lautrec, comm. Saint-Genest-de-Contest], **421** (E 103)
- Monplazé. *Voir Montplaisir*
- Mont Durand [cant. Puylaurens, comm. Puylaurens], **464** (219 EDT CC 11), **491** (219 EDT CC 12), **500** (219 EDT CC 13)
- Mont Espieu [cant. Castres-Sud, comm. Navès], **416** (E 206), **419** (1 J 412/7), **887** (C 1263)
- Montagne noire, massif [France], **952** (1 FI 350/2)
- Montagut [cant. Albi-Nord-Ouest, comm. Cagnac-les-Mines], **30** (H 354 bis)
- Montalbanié [non id., cant. Lautrec, comm. Puycalvel], **444** (E 104)
- Montalbo [cant. Carmaux, comm. Carmaux], **35** (53 J 340/41), **43** (53 J 340/38), **44** (53 J 340/24)
- Montans [cant. Gaillac], **398** (H 77), **410** et **411** (32 J 20), **412** (1 J 89), **413** (H 77), **675** (1 J 1141/1)
- Montans, pont de [cant. Gaillac, comm. Montans], **661** (1 J 1141/1)
- Montauban [dép. Tarn-et-Garonne, ch-l. dép.], **946** (1 J 6/25)
- Montauban, diocèse de [dép. Tarn-et-Garonne, ch-l. dép.], **941** (1 FI 350/9)
- Montauban, élections de [dép. Tarn-et-Garonne, ch-l. dép.], **938** (1 FI 350/3)
- Montauban, région de [dép. Tarn-et-Garonne, ch-l. dép.], **957** (1 FI 352/3)
- Montaud [cant. Puylaurens, comm. Puylaurens], **487** (219 EDT CC 12)
- Montauriol [dép. Haute-Garonne, cant. Toulouse 8, comm. Drémil-Lafage], **881** (C 1262)
- Montbel [cant. Vielmur-sur-Agout, comm. Guitalens], **137** (E 102)
- Montdragon [cant. Lautrec], **354** (9 J 27), **414** (174 EDT CC 18)
- Montdragon, pont de [cant. Lautrec, comm. Montdragon], **685** (1 J 1141/1), **810** (C 1156), **851** (1 J 618/3)
- Montels [cant. Castelnau-de-Montmiral], **598** (G 621)
- Montespieu. *Voir Mont Espieu*
- Montimont [cant. Labruguière, comm. Labruguière], **265** (120 EDT CC 26)
- Montlong. *Voir Saint-Salvi de Montlong*
- Montmiral. *Voir Castelnau-de-Montmiral*
- Montmoure [cant. Dourgne, comm. Saint-Amancet], **141**, **142**, **149**, **151**, **154**, **158**, **165**, **169**, **207**, **215** à **218**, **220** (81 EDT CC 12)
- Montpellier, diocèse de [dép. Hérault, ch-l. dép.], **947** (1 FI 351/15)
- Montpeyrous [cant. Dourgne, comm. Dourgne], **173**, **178** et **180** (81 EDT CC 12)
- Montpinier [cant. Lautrec], **329**, **335**, **338** et **344** (E 217), **415** (1 J 334/1), **823** (C 1156), **856** (1 J 618/3)
- Montplaisir [cant. Monestiés, comm. Trévien], **592** (1 J 952/2)
- Montredon-Labessonnié [ch-l. cant.], **771**, **772** et **776** (C 1152)
- Mont-Roc [cant. Montredon-Labessonnié], **873** (C 971)
- Montsalvy [cant. Albi-Sud, comm. Puygouzon], **12** (1 HDT 38), **453** (1 J 146/1)

Montvalen [cant. Salvagnac], **946** (1 J 6/25)

Mothe (La) [cant. Gaillac, comm. Brens], **61** (38 EDT FF 2)

Mothe (La) [cant. Lautrec, comm. Vènès], **421** (E 103)

Motte (La). *Voir Mothe (La) [comm. Brens]*

Moulet, métairie de [comm. Castres], **564** (B 206)

Mouli del Vent. *Voir Moulin à Vent (Le)*

Moulière (La) [cant. Puylaurens, comm. Puylaurens], **515** (219 EDT CC 13)

Moulin (Le) [cant. Saint-Amans-Soult, comm. Rouairoux], **531** (1 J 494/1)

Moulin à Vent (Le) [cant. Labruguière, comm. Viviers-les-Montagnes], **613** (325 EDT II 4)

Moulinat (Le) [cant. Puylaurens, comm. Puylaurens], **458** (219 EDT CC 11), **481** (219 EDT CC 12), **498** et **504** (219 EDT CC 13)

Moulinat [non id., cant. Valdériès, comm. Saint-Grégoire], **554** (H 343)

Moulinat, chemin du. *Voir Moulinat, chemin du*

Moulinat, chemin du [comm. Castres], **122** (B 186)

Mouline (La). *Voir Cabresié*

Mouline (La) [cant. Saint-Paul-Cap-de-Joux, comm. Damiatte], **139** (E 198)

Mouline (La) [cant. Vielmur-sur-Agout, comm. Cuq-lès-Vielmur], **137** (E 102)

Mouline, pont de la [cant. Gaillac, comm. Gaillac], **737** (1 J 618/2)

Mouline, pont de la [cant. Vielmur-sur-Agout, comm. Cuq-lès-Vielmur], **818** (C 1156)

Mouline, pont de la [comm. Albi], **682** (1 J 1141/1)

Mouly (El) [cant. Mazamet-Nord-Est, comm. Pont-de-Larn], **435** (209 EDT CC 6)

Mouly del Vent (Al) [non id., cant. Lavaur, comm. Lugan], **407** (1 FI 150/1)

Mouly, Carairon del. *Voir Claus (Al)*

Mounestario (La) [cant. Castelnau-de-Montmiral, comm. Puycelsi], **451** (G 820)

Mourens [cant. Castelnau-de-Montmiral, comm. Puycelsi], **451** (G 820)

Mourgue (Al) [non id., cant. Lautrec, comm. Montdragon], **414** (174 EDT CC 18)

Mourguil. *Voir Puech Mourguil*

Mourlanié (La) [non id., cant. Albi-Nord-Est, comm. Lescure d'Albigeois], **381** (59 J 4)

Mousquète, pont de [cant. Réalmont, comm. Lombers], **664** (1 J 1141/1)

Moussen Jordy [non id., cant. Réalmont, comm. Sieurac], **587** (H 350)

Moussole [non id., cant. Castelnau-de-Montmiral, comm. Puycelsi], **451** (G 820)

Mouzieys. *Voir Mouzieys-Panens*

Mouzieys-Panens [cant. Cordes], **635** et **636** (C 957)

Murasson [dép. Aveyron, cant. Belmont-sur-Rance], **951** (1 J 334/1)

Murat-sur-Vèbre [ch-l. cant.], **819** et **824** (C 1156), **830** et **842** (1 J 618/3)

- N -

Nacanaste. *Voir Anacanaste*

Nages, pont de [cant. Murat-sur-Vèbre, comm. Nages], **809** (C 1156), **852** (1 J 618/3)

Najac [cant. Albi-Nord-Est, comm. Lescure d'Albigeois], **378** (59 J 1), **380** (59 J 3)

Narbonne, diocèse de [dép. Aude, ch-l. ar.], **948** (1 FI 351/16)

Narbonne, région de [dép. Aude, ch-l. ar.], **965** (1 FI 352/10)

Narcy, bois de [cant. Dourgne, comm. Saint-Amancet], **164** (81 EDT CC 12)

Nauriac [non id., cant. Dourgne, comm. Saint-Amancet ou Dourgne], **151** et **180** (81 EDT CC 12)

- Nauses (Les) [cant. Lautrec, comm. Lautrec], **358** (E 101)
- Naussaguel [cant. Puylaurens, comm. Puylaurens], **487** (219 EDT CC 12)
- Nauzes (Las). *Voir Nausés (Les)*
- Navar (En) [cant. Puylaurens, comm. Puylaurens], **460** (219 EDT CC 11), **499** et **512** (219 EDT CC 13)
- Navech (El) [non id., cant. Labruguière, comm. Labruguière], **270**, **271** et **275** (120 EDT CC 26)
- Navès [cant. Castres-Sud], **416** à **418** (E 206), **419** (1 J 412/7), **420** (1 J 334/1), **775** (1 J 6/20), **887** (C 1263)
- Navès, pont de [cant. Castres-Sud, comm. Navès], **802** (C 1156), **853** (1 J 618/3), **887** et **888** (C 1263)
- Navistour, porte de [cant. Castelnau-de-Montmiral, comm. Puycelsi], **451** (G 820)
- Négobiou [cant. Dourgne, comm. Soual], **163** (81 EDT CC 12)
- Négosoummes [non id., cant. Lautrec, comm. Peyregoux], **421** (E 103)
- Nègre, cours d'eau [cant. Gaillac, comm. Montans], **410** (32 J 20)
- Nègue Bouc [cant. Gaillac, comm. Rivières], **30** (H 354 bis)
- Neguebiou [non id., cant. Labruguière, comm. Viviers-les-Montagnes], **601** (325 EDT II 4)
- Nèguesaumes, pont de [cant. Cordes, comm. Saint-Marcel-Campes], **724** (1 J 618/2), **747** (1 J 6/10)
- Néguetouses [cant. Vielmur-sur Agout, comm. Cuq-lès-Vielmur], **137** (E 102)
- Nergues. *Voir Energues*
- Nespoulayrade (La) [cant. Dourgne, comm. Saint-Amancet], **544** (E 207)
- Nespoulié (Le) [non id., cant Dourgne, comm. Dourgne], **195** (81 EDT CC 12)
- Neuve, porte [comm. Albi], **14** (23 J 10)
- Noailles [cant. Cordes], **630** (1 J 6/12)
- Notre-Dame d'Energues, paroisse [cant. Valdériès, comm. Andouque], **554** (H 343)
- Notre-Dame de Baugnac [cant. Vielmur-sur-Agout, comm. Cuq-lès-Vielmur], **137** (E 102)
- Notre-Dame de Baunhac. *Voir Notre-Dame de Baugnac*
- Notre-Dame de Cabannes, paroisse [cant. Castelnau-de-Montmiral, comm. Saint-Beauzile], **548** (B 558)
- Notre-Dame de Caussanel, paroisse [cant. Valdériès, comm. Saint-Grégoire], **554** (H 343)
- Notre-Dame de la Drèche [cant. Albi-Nord-Ouest, comm. Cagnac-les-Mines], **378** (59 J 1)
- Notre-Dame de la Drèche, église de [cant. Albi-Nord-Ouest, comm. Cagnac-les-Mines], **8** (D 27), **88** à **91** (30 J 49), **92** (1 J 30/3)
- Notre-Dame de Lentin, paroisse [cant. Castelnau-de-Montmiral, comm. Cahuzac-sur-Vère], **26** (G 627), **110** (G 624)
- Notre-Dame de Rouairet [cant. Puylaurens, comm. Puylaurens], **456** (219 EDT CC 10)
- Nougairol, pont de. *Voir Nougayrol, pont de Nougayrol*, pont de [cant. Monestiés, comm. Trévien], **720** (1 J 618/2), **758** (1 J 6/35)
- Noureguié [non id., cant. Dourgne, comm. Saint-Amancet], **151** (81 EDT CC 12)
- Nouvelle [cant. Puylaurens, comm. Puylaurens], **466** (219 EDT CC 11)

- 0 -

- Olm (L) [cant. Dourgne, comm. Les Cammazes], **98** (55 EDT CC 3)
- Olmière (L) [cant. Lautrec, comm. Montpigner], **329** et **338** (E 217)
- Oriole, pont d' [cant. Gaillac, comm. Montans], **675** (1 J 1141/1)
- Ort Fabriene [non id., cant. Albi-Est, comm. Fréjairolles], **231** (97 EDT CC 2)

Ortal Molinier (L') [non id., cant. Valdériès, comm. Saint-Grégoire], **552** (H 351)

Ortalanie (L') [non id., cant. Lautrec, comm. Puycalvel], **444** (E 104), **446** et **448** (E 105)

Ortalz (Lous) [non id., comm. Albi], **5** (1 HDT 96)

Oulm (L') [non id., cant. Dourgne, comm. Garrevaques], **240** (H 229)

Oulmarié (L'). *Voir Hourmarié (L')*

Oulmet (L'). *Voir Ourmet (L') [comm. Puy-laurens]*

Oulmet (L') [non id., cant. Albi-Nord-Est, comm. Lescure d'Albigeois], **380** (59 J 3)

Oulmière (L'). *Voir Olmière (L') [comm. Montpinier]*

Oulmière (L') [non id., cant. Valdériès, comm. Saint-Grégoire], **30** (H 354 bis), **552** (H 351)

Ourmet (L') [cant. Puy-laurens, comm. Puy-laurens], **462** (219 EDT CC 11), **497** (219 EDT CC 13)

Oortal (L') [cant. Valdériès, comm. Saint-Grégoire], **30** (H 354 bis)

- P -

Padiés [cant. Puy-laurens, comm. Puy-laurens], **466** (219 EDT CC 11), **514** (219 EDT CC 13)

Padurieu. *Voir Pas du Rieu*

Pagès (En) [cant. Puy-laurens, comm. Puy-laurens], **512** (219 EDT CC 13)

Pagèse (La) [non id., cant. Labruguière, comm. Labruguière], **289** (120 EDT CC 26)

Paillargue (La) [non id., cant. Dourgne, comm. Sorèze], **588** (E 207)

Paillayrols. *Voir Paillerols*

Paillerols [cant. Valdériès, comm. Valdériès], **392** (59 J 4)

Pais de l'Hom [non id., cant. Vielmur-sur-Agout ou Lautrec], **575** (1 J 483/1)

Paisser [non id., cant. Albi-Nord-Ouest, comm. Cagnac-les-Mines], **93** (H 344)

Paisseyral (Al) [non id., cant. Lautrec, comm. Peyregoux], **421** (E 103)

Pal. *Voir Cap del Pal*

Palais de Candeil, rue du [comm. Albi], **15** (B 760)

Palègre, pont de [cant. Albi-Nord-Ouest, comm. Mailhoc], **728** (1 J 618/2), **757** (1 J 6/34)

Palleville [cant. Dourgne], **240** (H 229), **897** (C 1264)

Palleville, château de [cant. Dourgne], **914** (C 1250)

Pamiers, diocèse de [dép. Ariège, ch-l. ar.], **941** (1 FI 350/9)

Pamiers, région de [dép. Ariège, ch-l. ar.], **961** (1 FI 352/6)

Pampelonne [ch-l. cant.], **59** (43 J 88), **711** et **712** (1 J 618/2), **764** (1 J 6/43), **765** (1 J 6/44)

Pane Fer [non id., cant. Labruguière, comm. Viviers-les-Montagnes], **602** et **604** (325 EDT II 4)

Panié. *Voir Caves Panié*

Pantieux [non id., cant. Lautrec, comm. Puycalvel], **444** (E 104)

Parets (Las) [non id., cant. Dourgne, comm. Saint-Amancet], **543** (E 207)

Parrazal [non id., cant. Cordes, comm. Frausseilles], **229** (H 607)

Partens. *Voir Aygues Partens*

Pas Berengues. *Voir Pas Brenguier*

Pas Brenguier [cant. Lautrec, comm. Jonquières], **329**, **338** et **345** (E 217)

Pas Brenguies. *Voir Pas Brenguier*

Pas del Rieu. *Voir Pas du Rieu*

Pas du Rieu [cant. Puy-laurens, comm. Puy-laurens], **488** (219 EDT CC 12), **909** (1 J 6/1)

Pas Jany [cant. Saint-Amans-Soult, comm. Rouairoux], **528** (1 J 494/1)

- Pas Robert [non id., cant. Lautrec, comm. Peyregoux], **315** (E 217)
- Pasounac. *Voir Saint-Martial de Pouzounac*
- Passades (Las) [non id., cant. Albi-Nord-Est, comm. Lescure d'Albigeois], **382** (59 J 4)
- Pastre (En) [cant. Saint-Paul-Cap-de-Joux, comm. Saint-Paul-Cap-de-Joux], **926** (1 J 6/7)
- Paulinet [cant. Alban], **743** et **745** (C 971)
- Paumarède [non id., cant. Mazamet-Nord-Est, comm. Pont-de-Larn], **441** (209 EDT CC 7)
- Pauquebonne [non id., cant. Lautrec, comm. Montdragon], **414** (174 EDT CC 18)
- Pause (La) [cant. Lautrec, comm. Lautrec], **358** (E 101)
- Payrin. *Voir Payrin-Augmontel*
- Payrin-Augmontel [cant. Mazamet-Nord-Est], **775** (1 J 6/20)
- Payrol (En) [non id., cant. Labruguière, comm. Labruguière], **247** et **276** (120 EDT CC 26)
- Payssel, Mas del [cant. Albi-Nord-Ouest, comm. Castelnau-de-Lévis], **30** (H 354 bis)
- Pech (Al) [cant. Dourgne, comm. Les Camazes], **98** (55 EDT CC 3)
- Pech (En) [cant. Puylaurens, comm. Puylaurens], **487** (219 EDT CC 12)
- Pech (Le) [cant. Dourgne, comm. Saint-Amancet], **545** (E 207)
- Pech Aguiel [non id., cant. Vielmur-sur-Agout, comm. Vielmur-sur-Agout], **595** (1 FI 315/1)
- Pech Clouquié [cant. Castelnau-de-Montmiral, comm. Puycelis], **451** (G 820)
- Pech Couriel [non id., cant. Puylaurens, comm. Puylaurens], **481** (219 EDT CC 12)
- Pech Fouguié. *Voir Puech Fouyé*
- Pech Gamanel. *Voir Gamanel (Le)*
- Pech Mandrieu [non id., cant. Puylaurens, comm. Puylaurens], **506** (219 EDT CC 13)
- Pech Petite [cant. Puylaurens, comm. Puylaurens], **465** (219 EDT CC 11)
- Pech Rouch. *Voir Pey Roux*
- Pech Salinier. *Voir Salinier [comm. Puylaurens]*
- Pechgoudié [cant. Dourgne, comm. Saint-Amancet], **207**, **211**, **212** et **214** (81 EDT CC 12)
- Pechnaboune [non id., cant. Puylaurens, comm. Puylaurens], **488** (219 EDT CC 12)
- Peigue, pont de [cant. Valdériès, comm. Saint-Grégoire], **699** (1 J 618/2), **763** (1 J 6/40)
- Pélessarié, rue de la. *Voir Pélessier, rue de*
- Pélessier, rue de [comm. Albi], **3** (H 350)
- Pélessière (La). *Voir Combes Hautes*
- Pellegruy [non id., cant. Albi-Nord-Est, comm. Lescure d'Albigeois], **389** (59 J 4)
- Peluques (Les) [cant. Labruguière, comm. Viviers-les-Montagnes], **613** à **616** (325 EDT II 4)
- Pémarty (En) [cant. Dourgne, comm. Verdalle], **186** (81 EDT CC 12)
- Penavayre [cant. Puylaurens, comm. Bertre], **456** (219 EDT CC 10)
- Penchenery, pont de [comm. Castres], **795** (C 1156)
- Pénitents, église des [comm. Albi], **13** (1HDT 169)
- Penne, pont de [cant. Vaour, comm. Penne], **733** (1 J 618/2), **760** (1 J 6/37)
- Perayrol (Al) [non id., cant. Vielmur-sur-Agout, comm. Cuq-lès-Vielmur], **137** (E 102)
- Perayrol (Le) [cant. Dourgne, comm. Dourgne], **171** et **175** (81 EDT CC 12)
- Perayrol [cant. Réalmont, comm. Dénat], **231** (97 EDT CC 2)
- Perbounal [cant. Pampelonne, comm. Sainte-Gemme], **627** (1 J 6/27)
- Périé (Al) [non id., cant. Valdériès, comm. Saint-Grégoire], **552** (H 351)

- Périeré (En) [cant. Puylaurens, comm. Puylaurens], **476** (219 EDT CC 11)
- Périeré Blanc (Al) [non id., cant. Labruguière, comm. Labruguière], **284** (120 EDT CC 26)
- Périerédonde [non id., cant. Valdériès, comm. Sérénac], **570** (B 696)
- Perillhou [non id., cant. Mazamet-Nord-Est, comm. Pont-de-Larn], **436** (209 EDT CC 6)
- Pesageriés. *Voir Cante Grel [comm. Castelnaud-Lévis]*
- Pescariols [non id., cant. Gaillac, comm. Brens], **409** (32 J 20)
- Pescayre (Le) [cant. Dourgne, comm. Saint-Amancet], **541** (E 207)
- Peschieura. *Voir Ruffi (En)*
- Pesquié (Le). *Voir Borie Basse (La) [comm. Pont-de-Larn]*
- Pesquié (Le) [non id., comm. Castres], **120** (E 230)
- Pesquié [non id., cant. Graulhet, comm. Graulhet], **242** (B 948)
- Pessugue (En) [non id., cant. Saint-Amans-Soult, comm. Rouairoux], **531** (1 J 494/1)
- Pestraux [non id., cant. Albi-Nord-Est, comm. Lescure d'Albigeois], **378** (59 J 1)
- Petière [non id., cant. Mazamet-Nord-Est, comm. Pont-de-Larn], **432** (209 EDT CC 6)
- Petit Paradis, pont du [cant. Gaillac, comm. Gaillac], **707** (1 J 618/2)
- Pey Roux [cant. Mazamet-Nord-Est, comm. Pont-de-Larn], **423, 428, 431, 436** et **439** (209 EDT CC 6), **441** (209 EDT CC 7)
- Peyrade (La) [non id., cant. Valdériès, comm. Saint-Grégoire], **552** (H 351)
- Peyrade [non id., cant. Vielmur-sur-Agout, comm. Cuq-lès-Vielmur], **137** (E 102)
- Peyralade [cant. Vaour, comm. Roussayrolles], **638** (C 955)
- Peyralbe [non id., cant. Albi-Nord-Est, comm. Lescure d'Albigeois], **378** (59 J 1), **380** (59 J 3)
- Peyrales (Al) [cant. Valdériès, comm. Saint-Grégoire], **30** (H 354 bis)
- Peyras (Las) [cant. Dourgne, comm. Dourgne], **172** (81 EDT CC 12)
- Peyre (La) [cant. Puylaurens, comm. Puylaurens], **456** (219 EDT CC 10)
- Peyre Albo [non id., cant. Mazamet-Nord-Est, comm. Pont-de-Larn], **436** (209 EDT CC 6), **441** (209 EDT CC 7)
- Peyre Foc [non id., cant. Lautrec, comm. Lautrec], **321, 330** et **345** (E 217)
- Peyre Marie [non id., cant. Valdériès, comm. Valdériès], **391** (59 J 4), **395** (59 J 5)
- Peyre Sarna [non id., comm. Castres], **342** (E 217)
- Peyre, Bosc d'en. *Voir Bosc d'en Peyre*
- Peyre, Prat del [non id., cant. Lautrec, comm. Peyregoux], **421** (E 103)
- Peyregoux [cant. Lautrec], **312** (139 EDT GG 1), **314** à **316, 319, 320, 322** à **325, 340** et **343** (E 217), **421** (E 103)
- Peyretié (La) [cant. Lautrec, comm. Peyregoux], **322** et **325** (E 217), **421** (E 103)
- Peyrière (La) [non id., cant. Puylaurens, comm. Puylaurens], **460** (219 EDT CC 11), **499** (219 EDT CC 13)
- Peyrières (Las). *Voir Peyrière (La)*
- Peyrisse (La) [non id., cant. Vielmur-sur-Agout, comm. Cuq-lès-Vielmur], **137** (E 102)
- Peyrolesque, rue de la [comm. Albi], **15** (B 760)
- Peyronels (Les). *Voir Peyrounels (Les)*
- Peyrotte. *Voir Fon Peyrotte*
- Peyrou. *Voir Prat Peyrou*
- Peyrou (El) [cant. Lautrec, comm. Montpigner], **335** (E 217)
- Peyroulié (Le) [cant. Puylaurens, comm. Saint-Germain-des-Prés], **476** (219 EDT CC 11)

- Peyrounells (Les) [cant. Dourgne, comm. Dourgne], **151, 165, 167, 218** et **222** (81 EDT CC 12)
- Peytiés [cant. Dourgne, comm. Saint-Amancet], **545** (E 207)
- Phalippou [cant. Dourgne, comm. Arfons], **197, 199** et **205** (81 EDT CC 12)
- Pierrou [cant. Dourgne, comm. Arfons], **203** (81 EDT CC 12)
- Pieulet [non id., cant. Albi-Nord-Est, comm. Lescure d'Albigeois], **3** (H 350), **30** (H 354 bis)
- Pigné. *Voir Pinié (Le)*
- Pignés (Les) [cant. Albi-Nord-Est, comm. Lescure d'Albigeois], **380** (59 J 3)
- Pinarié (La) [cant. Lautrec, comm. Puycalvel], **446** (E 105)
- Pinel (En) [cant. Puylaurens, comm. Puylaurens], **463** (219 EDT CC 11)
- Pinié (Le) [cant. Dourgne, comm. Saint-Amancet], **151, 177, 220** et **221** (81 EDT CC 12)
- Pique (La) [comm. Castres], **120** (E 230)
- Piquetalen, pont de [cant. Mazamet-Nord-Est, comm. Boissezon], **796** (C 1156), **854** (1 J 618/3)
- Pisse (La) [cant. Lisle-sur-Tarn, comm. Lisle-sur-Tarn], **403** (H 79)
- Pissoulié (Al) [non id., comm. Albi], **7** et **8** (D 27)
- Pistoulet. *Voir Combalou del Pistoulet*
- Pistre. *Voir Puech Pistre*
- Pla de Barbié. *Voir Barbié, Pla de*
- Place (La) [cant. Saint-Amans-Soult, comm. Rouairoux], **536** (1 J 494/1)
- Plaine (La) [cant. Dourgne, comm. Les Cammazes], **98** (55 EDT CC 3)
- Plane (La) [cant. Dourgne, comm. Saint-Amancet], **544** (E 207)
- Plane (La) [cant. Lautrec, comm. Lautrec], **366** (E 105)
- Plane Serre [cant. Puylaurens, comm. Puylaurens], **474** (219 EDT CC 11)
- Planes (Las) [cant. Puylaurens, comm. Puylaurens], **462** (219 EDT CC 11), **497** (219 EDT CC 13)
- Planesié (La) [cant. Lautrec, comm. Jonquières], **329** (E 207), **338** (E 217)
- Plannes (Las). *Voir Planes (Las)*
- Planol (Al). *Voir Plaine (La)*
- Planques (Les) [comm. Albi], **642** (C 947)
- Planquette (La) [cant. Valdériès, comm. Saint-Grégoire], **30** (H 354 bis), **552** (H 351)
- Plantecaux, pont de [cant. Réalmont, comm. Lombers], **665** (1 J 1141/1)
- Plégade (La) [non id., cant. Albi-Nord-Est, comm. Lescure d'Albigeois], **383** (59 J 4)
- Plo (Le) [non id., cant. Mazamet-Nord-Est, comm. Pont-de-Larn], **432** (209 EDT CC 6)
- Plo d'en Auzelle. *Voir Auzelle (En)*
- Plo d'en Robert. *Voir Robert (En)*
- Plume (La) [non id., cant. Lisle-sur-Tarn, comm. Lisle-sur-Tarn], **400** (145 EDT DD 6), **405** (145 EDT GG 46)
- Polovre, pont de. *Voir Poulobre, pont de*
- Pomard [cant. Roquecourbe, comm. Saint-Germier], **776** (C 1152)
- Pomarède [cant. Mazamet-Nord-Est, comm. Pont-de-Larn], **423** (209 EDT CC 6)
- Pomier Vermeil (Al) [non id., cant. Lavaur, comm. Lugan], **407** (1 FI 150/1)
- Pommier [cant. Albi-Est, comm. Fréjairolles], **231** (97 EDT CC 2)
- Pongourdous. *Voir Pont Gourdou*
- Ponhut, Camp [cant. Dourgne, comm. Saint-Amancet], **219** (81 EDT CC 12)
- Pont des Cots [cant. Vielmur-sur-Agout, comm. Cuq-lès-Vielmur], **137** (E 102)
- Pont Gourdou [cant. Lautrec, comm. Saint-Julien-du-Puy], **557** (E 105)

- Pont Neuf [comm. Albi], **17** (1 FI 4/1), **681** (1 J 1141/1)
- Pont Vieux [comm. Albi], **4** (1 HDT 37), **648** (1 FI 350/16), **690** (1 J 1141/1)
- Pont-de-Larn [cant. Mazamet-Nord-Est], **422** à **440** (209 EDT CC 6), **441** (209 EDT CC 7), **442** (1 J 334/1), **775** (1 J 6/20), **799** (C 1156)
- Ponteils (Les). *Voir Pontels (Les)*
- Pontels (Les) [cant. Saint-Amans-Soult, comm. Rouairoux], **531** (1 J 494/1)
- Pontet (Al) [non id., cant. Lautrec, comm. Peyregoux], **421** (E 103)
- Pontet (Al) [non id., cant. Roquecourbe, comm. Burlats], **71** (G 639)
- Pontié (Al) [cant. Albi-Nord-Ouest, comm. Sainte-Croix], **30** (H 354 bis)
- Pontil (Le) [comm. Castres], **780** (C 1156), **855** (1 J 618/3)
- Pouget (Al) [cant. Cadalen, comm. Aussac], **29** (H 350), **30** (H 354 bis)
- Poujal [non id., cant. Vielmur-sur-Agout, comm. Cuq-lès-Vielmur], **137** (E 102)
- Poujoudou (Al) [non id., cant. Lavour, comm. Lugan], **407** (1 FI 150/1)
- Poujoulet [non id., cant. Labruguière, comm. Labruguière], **265** (120 EDT CC 26)
- Poulaillère (La) [cant. Rabastens, comm. Rabastens], **654** (C 940)
- Poulan-Pouzols [cant. Réalmont], **16** (11 J 29)
- Poulobre, pont de [cant. Lautrec, comm. Montpinier], **823** (C 1156), **856** (1 J 618/3)
- Poumairade (La) [non id., cant. Puylaurens, comm. Puylaurens], **462** (219 EDT CC 11), **497** (219 EDT CC 13)
- Poumarede (La). *Voir Poumairade (La)*
- Poumayrade (La). *Voir Poumairade (La)*
- Poumieyre. *Voir Pommier*
- Pousaques (Las) [cant. Albi-Est, comm. Fréjairrolles], **231** (97 EDT CC 2)
- Poussounié (La) [non id., cant. Albi-Nord-Est, comm. Lescure d'Albigeois], **379** (59 J 2)
- Poux [non id., cant. Dourgne, comm. Sorèze], **588** (E 207)
- Poux Biel [cant. Castelnaud-de-Montmiral, comm. Puycelis], **451** (G 820)
- Pouzadou [non id., cant. Labruguière, comm. Viviers-les-Montagnes], **608** à **612** (325 EDT II 4)
- Pouzounac. *Voir Saint-Martial de Pouzounac*
- Pradal [non id., cant. Monestiés, comm. Virac], **408** (H 354)
- Pradals [cant. Lautrec, comm. Lautrec], **366** et **369** (E 105)
- Pradauilhe (La). *Voir Pradauilhe (La)*
- Pradauille (La) [non id., cant. Lautrec, comm. Peyregoux], **322** et **343** (E 217)
- Prade (La). *Voir Prades*
- Prade (La) [cant. Mazamet-Nord-Est, comm. Pont-de-Larn], **432** (209 EDT CC 6), **441** (209 EDT CC 7)
- Prade (La) [cant. Saint-Amans-Soult, comm. Rouairoux], **537** (1 J 494/1)
- Pradel (Al) [non id., cant. Dourgne, comm. Garrevaques], **240** (H 229)
- Pradellas (Las). *Voir Pradelles (Las) [comm. Pont-de-Larn]*
- Pradellas [non id., cant. Albi-Nord-Est, comm. Lescure d'Albigeois], **379** (59 J 2), **380** (59 J 3)
- Pradelles (Las) [cant. Dourgne, comm. Saint-Amancet], **543** (E 207)
- Pradelles (Les) [non id., cant. Mazamet-Nord-Est, comm. Pont-de-Larn], **436** (209 EDT CC 6), **441** (209 EDT CC 7)
- Pradels (Les) [cant. Saint-Amans-Soult, comm. Rouairoux], **534** (1 J 494/1)
- Prades [non id., cant. Albi-Sud, comm. Puygouzon], **8** (D 27)
- Pradié. *Voir Coste en Pradié (La)*

- Prat (Al) [cant. Albi-Nord-Est, comm. Lescure d'Albigeois], **380** (59 J 3)
- Prat Courtal [non id., cant. Vielmur-sur-Agout ou Lautrec], **576** (1 J 483/1)
- Prat de la Sole. *Voir Sol (El)* [comm. Puylaurens]
- Prat de la Solle. *Voir Sol (El)* [comm. Puylaurens]
- Prat de Lafont. *Voir Lafont, Prat de*
- Prat de Mary [non id., cant. Graulhet, comm. Graulhet], **243** (B 957)
- Prat de Saint-Pierre. *Voir Saint-Pierre* [comm. Peyregoux]
- Prat de Vermeille. *Voir Vermeille*
- Prat del Bosc. *Voir Bosc (El)*
- Prat del Mouly. *Voir Mouly (El)*
- Prat del Peyre. *Voir Peyre, Prat del*
- Prat des Aignes [non id., cant. Vielmur-sur-Agout, comm. Lalbarède], **308** (E 105)
- Prat Fumat [non id., cant. Labruguière, comm. Labruguière], **254** (120 EDT CC 26)
- Prat Gaussals. *Voir Pratgraussals*
- Prat Izarn. *Voir Izarn*
- Prat Lesco. *Voir Lesco*
- Prat Long [cant. Dourgne, comm. Saint-Amancet], **159** et **164** (81 EDT CC 12)
- Prat Long [non id., cant. Vielmur-sur-Agout ou Lautrec], **576** (1 J 483/1)
- Prat Mage [non id., cant. Vielmur-sur-Agout, comm. Cuq-lès-Vielmur], **137** (E 102)
- Prat Martel [non id., cant. Réalmon, comm. Lamillarié], **8** (D 27)
- Prat Merouch [non id., cant. Lautrec, comm. Montpinier ou Lautrec], **344** (E 217)
- Prat Nauriac. *Voir Nauriac*
- Prat Nègre [cant. Puylaurens, comm. Puylaurens], **464** (219 EDT CC 11), **491** (219 EDT CC 12), **503** (219 EDT CC 13)
- Prat Novel [non id., cant. Mazamet-Nord-Est, comm. Pont-de-Larn], **435** (209 EDT CC 6)
- Prat Peyrou [non id., cant. Albi-Est, comm. Fréjairolles], **231** (97 EDT CC 2)
- Prat Sagrens [cant. Lautrec, comm. Lautrec], **371** (3 E 56/8)
- Prat Sarrat [non id., cant. Puylaurens, comm. Puylaurens], **485** (219 EDT CC 12)
- Pratdeville. *Voir Peyretié (La)*
- Pratgraussals [comm. Albi], **7** et **8** (D 27)
- Pratsigrens. *Voir Prat Sagrens*
- Prieu, Fort del. *Voir Fort del Prieu*
- Prieu, Granges del. *Voir Granges del Prieu*
- Provenquière. *Voir Provenquière*
- Provillergues [cant. Lautrec, comm. Lautrec], **312** (139 EDT GG 1)
- Provenquière [cant. Roquecourbe, comm. Lacrouzette], **298** (1 J 482/1), **306** (1 J 482/2)
- Prune (La) [cant. Dourgne, comm. Arfons], **200** (81 EDT CC 12)
- Publique, rue [cant. Roquecourbe, comm. Burlats], **76** (G 639)
- Puech Agut [cant. Vielmur-sur-Agout, comm. Cuq-lès-Vielmur], **137** (E 102)
- Puech Albert [non id., cant. Labruguière, comm. Labruguière], **292** (120 EDT CC 26)
- Puech Astruc [non id., cant. Lautrec, comm. Peyregoux], **421** (E 103)
- Puech Bastié. *Voir Bastié*
- Puech Bugarel [non id., cant. Albi-Est, comm. Fréjairolles], **231** (97 EDT CC 2)
- Puech Cabanel [cant. Albi-Nord-Ouest, comm. Cagnac-les-Mines], **30** (H 354 bis)
- Puech Cantels [non id., cant. Vielmur-sur-Agout, comm. Vielmur-sur-Agout], **594** (E 105)
- Puech Cartier. *Voir Cartier*
- Puech Counil [non id., cant. Puylaurens, comm. Puylaurens], **502** (219 EDT CC 13)
- Puech Couyol [non id., cant. Monestiés, comm. Virac], **408** (H 354)

- Puech d'Ambres. *Voir Ambres, Puech d'*
- Puech de Bedos. *Voir Bedos*
- Puech de Carlus. *Voir Carlus*
- Puech de la Croux. *Voir Croux, Puech de la*
- Puech de Ramieres [cant. Valdériès, comm. Saint-Grégoire], **30** (H 354 bis), **552** (H 351)
- Puech del Fabre [non id., cant. Valdériès, comm. Saint-Grégoire], **552** (H 351)
- Puech del Hom [non id., cant. Valdériès, comm. Saint-Grégoire], **554** (H 343)
- Puech du Taur [cant. Gaillac, comm. Montans], **413** (H 77)
- Puech Durand. *Voir Durand [comm. Castres]*
- Puech Fouyé [cant. Saint-Amans-Soult, comm. Rouairoux], **538** (1 J 494/1)
- Puech Long [non id., cant. Vielmur-sur-Agout, comm. Cuq-lès-Vielmur], **137** (E 102)
- Puech Mège [cant. Albi-Nord-Est, comm. Lescure d'Albigeois], **382** (59 J 4)
- Puech Mège [cant. Valdériès, comm. Saint-Grégoire], **30** (H 354 bis), **552** (H 351)
- Puech Meja. *Voir Puech Mège*
- Puech Merlou [cant. Puylaurens, comm. Puylaurens], **489** (219 EDT CC 12)
- Puech Merlou [cant. Valdériès, comm. Saint-Grégoire], **30** (H 354 bis), **553** (H 335), **554** (H 343)
- Puech Mourguil [non id., cant. Albi-Nord-Est, comm. Lescure d'Albigeois], **386** (59 J 4)
- Puech Nègre [cant. Valdériès, comm. Valdériès], **393** (59 J 4)
- Puech Nové [non id., cant. Vielmur-sur-Agout, comm. Cuq-lès-Vielmur], **137** (E 102)
- Puech Petit [comm. Albi], **3** (H 350), **30** (H 354 bis)
- Puech Pistre [non id., cant. Roquecourbe, comm. Lacrouzette], **306** (1 J 482/2)
- Puech Rouget [non id., cant. Albi-Est, comm. Fréjairolles], **231** (97 EDT CC 2)
- Puech Rous. *Voir Pey Roux*
- Puech Soulet [non id., cant. Albi-Est, comm. Fréjairolles], **231** (97 EDT CC 2)
- Puech Tours [cant. Albi-Nord-Est, comm. Lescure d'Albigeois], **380** (59 J 3)
- Puechcouyoul [non id., cant. Mazamet-Nord-Est, comm. Pont-de-Larn], **426** (209 EDT CC 6), **441** (209 EDT CC 7)
- Puechgouzou. *Voir Puygouzou*
- Puechmelou. *Voir Melou*
- Puechnaudaine [non id., comm. Castres], **120** (E 230)
- Puechroux. *Voir Pey Roux*
- Puechtalossel [non id., comm. Castres], **120** (E 230)
- Pueg Gozo. *Voir Puygouzou*
- Puellor, puits de [cant. Carmaux, comm. Saint-Benoît-de-Carmaux], **50** (53 J 340/30)
- Puntes (Las). *Voir Rutte (La)*
- Puntes de la Rutte (Las). *Voir Rutte (La)*
- Puy Petit. *Voir Puech Petit*
- Puybegon [cant. Graulhet], **443** (H 54)
- Puycalvel [cant. Lautrec], **137** (E 102), **355** (9 J 28), **357** (9 J 30), **444** (E 104), **445** à **450** (E 105), **573**, **574**, **578**, **579** et **585** (1 J 483/1)
- Puycelsi [cant. Castelnau-de-Montmiral], **451** (G 820), **452** (G 816), **653** (C 971), **732** (1 J 618/2)
- Puycheval, Saint-Jean de [cant. Rabastens, comm. Rabastens], **517** (B 661)
- Puygouzou [cant. Albi-Sud], **1** (4 EDT II 5), **5** (1 HDT 96), **6** (1 HDT 47), **8** (D 27), **12** (1 HDT 38), **13** (1 HDT 169), **453** (1 J 146/1), **673** (1 J 1141/1)
- Puylaurens [ch-l. cant.], **454** (1 FI 219/1), **455** (20 J 6), **456** (219 EDT CC 10), **457** à **479** (219 EDT CC 11), **480** à **496** (219 EDT CC 12), **497** à **516** (219 EDT

CC 13), **789** (C 1156), **861** (1 J 618/3),
880 à 882 (C 1262), **898** (C 1264)

- Q -

Quatre Carrières (Las) [cant. Puylaurens,
comm. Puylaurens], **515** (219 EDT CC 13)

Quenouille [cant. Puylaurens, comm.
Puylaurens], **485** (219 EDT CC 12), **516**
(219 EDT CC 13)

Quercy [rég. Midi-Pyrénées], **931** (1 FI
353/4), **935** (1 FI 350/4)

Quessinié (La) [cant. Lautrec, comm. Puy-
calvel], **366** (E 105)

- R -

Rabastens [ch-l. cant.], **517** (B 661), **620**,
621 et **654** (C 940), **708** (1 J 618/2), **754**
(1 J 6/31)

Rabastens, quai de [ch-l. cant.], **693** (C 978)

Rabinel [cant. Albi-Nord-Est, comm. Les-
cure d'Albigeois], **379** (59 J 2)

Racanatou. *Voir Recanatou*

Racaud. *Voir Barthes Racaud*

Ragné (La) [cant. Mazamet-Nord-Est,
comm. Pont-de-Larn], **442** (1 J 334/1)

Rahonesques [non id., cant. Réalmont,
comm. Sieurac], **30** (H 354 bis), **587**
(H 350)

Raissac. *Voir Rayssac [comm. Puylaurens]*

Ramade (La) [cant. Puylaurens, comm. Puy-
laurens], **479** (219 EDT CC 11)

Ramasse. *Voir Ramasso*

Ramasso [cant. Albi-Est, comm. Fréjairrolles],
231 (97 EDT CC 2)

Rambergue (La) [non id., cant. Monestiés,
comm. Monestiés], **377** (E 2416)

Ramel (Le) [cant. Lavour, comm. Lavour],
372 (B 583), **912** (C 1254)

Ramyères. *Voir Puech de Ramières*

Randalme (Al) [cant. Albi-Nord-Est, comm.
Lescure d'Albigeois], **378** (59 J 1)

Ranquière (La) [cant. Saint-Amans-Soult,
comm. Rouairoux], **537** (1 J 494/1)

Rasigous [cant. Labruguière, comm. Saint-
Affrique-les-Montagnes], **888** (C 1263)

Rasol, pont de [cant. Labruguière, comm. La-
bruguière], **797** (C 1156), **857** (1 J 618/3)

Rat (Le) [non id., cant. Lautrec, comm.
Montdragon], **414** (174 EDT CC 18)

Ratagorp [non id., cant. Cadalen, comm.
Aussac], **29** (H 350), **30** (H 354 bis)

Ratié. *Voir Bosc Ratié*

Rauquemaure. *Voir Roquemaure*

Ravassié (La) [cant. Puylaurens, comm. Puy-
laurens], **457** (219 EDT CC 11)

Ravayrolles. *Voir Rébayrole (La)*

Raymond. *Voir Fon de Raymond*

Raynaud (En) [cant. Puylaurens, comm.
Puylaurens], **468** et **478** (219 EDT CC 11),
482, **493** et **495** (219 EDT CC 12)

Rayssac [cant. Montredon-Labessonnié],
688 (1 J 1141/1), **741** (C 971)

Rayssac [cant. Puylaurens, comm. Puylaurens],
456 (219 EDT CC 10), **498** et **502**
(219 EDT CC 13)

Razet (Le) [cant. Puylaurens, comm. Puy-
laurens], **472** (219 EDT CC 11)

Razisse, pont de [cant. Réalmont, comm.
Le Travet], **687** (1 J 1141/1)

Réalmont [ch-l. cant.], **8** (D 27), **518** (B 428),
523 (B 435), **647** (1 J 6/27)

Réalmont, fortifications de [ch-l. cant.], **520**
(1 FI 222/3 et 1 J 986/1), **521** (1 FI 222/4),
522 (1 FI 222/5)

Réalmont, gouvernement de [ch-l. cant.],
519 (1 FI 222/4 et 1 J 986/1)

Rébayrole (La) [cant. Albi-Est, comm. Fré-
jairrolles], **231** (97 EDT CC 2)

Rec (Le) [cant. Saint-Amans-Soult, comm.
Rouairoux], **530** (1 J 494/1)

Rec de Riols. *Voir Riols, cours d'eau*

Rec del Cayrol. *Voir Cayrol, cours d'eau*

Rec del Fontenas. *Voir Fontenas, cours d'eau*
 Recanatou [cant. Lautrec, comm. Puycalvel],
573 (1 J 483/1)
 Reclusanne [non id., comm. Castres], **116**
 (1 J 334/1)
 Recluse (La) [cant. Lautrec, comm. Lautrec],
358 (E 101)
 Recuquelle (La) [cant. Labruguière, comm.
 Labruguière], **247** et **276** (120 EDT CC 26)
 Redon [non id., cant. Dourgne, comm. So-
 rèze], **588** (E 207)
 Redoutiers (Les) [non id., cant. Puylaurens,
 comm. Puylaurens], **483** (219 EDT CC 12)
 Regina (La). *Voir Gardié (La)*
 Regort (Le) [cant. Puylaurens, comm. Puy-
 laurens], **469** (219 EDT CC 11)
 Regourgas [non id., cant. Vielmur-sur-Agout,
 comm. Cuq-lès-Vielmur], **137** (E 102)
 Renaudié (La) [cant. Albi-Est, comm. Fréjai-
 rolles], **231** (97 EDT CC 2)
 Req, Biste de. *Voir Rec (Le)*
 Resse, pont de la [cant. Réalmont, comm.
 Fauch], **761** (1 J 6/38)
 Revel [dép. Haute-Garonne, ch-l. cant.],
240 (H 229), **913** (C 1268)
 Rey (En) [cant. Labruguière, comm. Labru-
 guière], **262** et **264** (120 EDT CC 26)
 Rey (En) [cant. Lautrec, comm. Puycalvel],
444 (E 104)
 Reynaude (La). *Voir Raynaud (En)*
 Riautes (Las) [non id., cant. Pampelonne,
 comm. Sainte-Gemme], **561** (43 J 20)
 Ribet [cant. Castelnau-de-Montmiral, comm.
 Puycelis], **451** (G 820)
 Ricardié (La) [non id., cant. Lautrec, comm.
 Lautrec], **358** (E 101)
 Richarde, pont de la [cant. Saint-Amans-
 Soult, comm. Saint-Amans-Soult], **922** et
924 (1 J 6 /9)
 Rieu. *Voir Pas du Rieu*
 Rieu d'Ardialle. *Voir Ardialle, cours d'eau*
 Rieu Peyroux [cant. Lautrec, comm.
 Puycalvel], **578** (1 J 483/1)
 Rieu Sequel. *Voir Rieusseauquel*
 Rieu, Camp del. *Voir Camp del Rieu*
 Rieumas [cant. Albi-Sud, comm. Carlus],
103 (1 J 371/1)
 Rieusseauquel [cant. Saint-Amans-Soult,
 comm. Rouairoux], **539** (1 J 494/1)
 Rieurtort, cours d'eau [cant. Gaillac], **410**
 (32 J 20)
 Rieuvayssière [cant. Saint-Amans-Soult,
 comm. Rouairoux], **535** (1 J 494/1)
 Rieuvrissière. *Voir Rieuvayssière*
 Rieux, diocèse de [dép. Haute-Garonne, ch-l.
 cant.], **941** (1 FI 350/9)
 Rigabaudié (La). *Voir Teulière (La)*
 Rigal [cant. Valdériès, comm. Saint-Grégoire],
30 (H 354 bis)
 Rigautou [cant. Mazamet-Nord-Est, comm.
 Pont-de-Larn], **424** (209 EDT CC 6), **441**
 (209 EDT CC 7)
 Rigole, cours d'eau [Aude / Tarn], **98**
 (55 EDT CC 3)
 Riols [cant. Albi-Nord-Est, comm. Lescure
 d'Albigeois], **380** (59 J 3)
 Riols, cours d'eau [cant. Gaillac, comm.
 Montans], **411** (32 J 20)
 Riols, pont de [cant. Albi-Nord-Est, comm.
 Arthès], **701** (1 J 618/2)
 Riu Barres [non id., cant. Albi-Nord-Est,
 comm. Lescure d'Albigeois], **390** (59 J 4)
 Rival [non id., cant. Vielmur-sur-Agout,
 comm. Cuq-lès-Vielmur], **137** (E 102)
 Rivalis (Le) [cant. Puylaurens, comm. Puy-
 laurens], **465** (219 EDT CC 11), **500** (219
 EDT CC 13)
 Rivayrié (La) [non id., cant. Dourgne,
 comm. Arfons], **196** (81 EDT CC 12)
 Rivayrié (La) [non id., cant. Lautrec, comm.
 Saint-Genest-de-Contest], **421** (E 103)
 Rivays [cant. Labruguière, comm. Labru-
 guière], **252** et **283** (120 EDT CC 26)

- Rive Haute (La) [non id., cant. Vielmur-sur-Agout, comm. Lalbarède], **580** (1 J 483/1)
- Rives [cant. Dourgne, comm. Saint-Amancet], **142 à 144, 155 à 157, 162, 165 et 167** (81 EDT CC 12), **545** (E 207)
- Rivière (La) [cant. Dourgne, comm. Dourgne], **181 et 182** (81 EDT CC 12)
- Rivière (La) [non id., cant. Lautrec, comm. Montdragon], **414** (174 EDT CC 18)
- Rivières [cant. Gaillac], **30** (H 354 bis), **63** (1 J 527/1)
- Rize (La) [cant. Saint-Amans-Soult, comm. Rouairoux], **537** (1 J 494/1)
- Ro (Le) [cant. Salvagnac, comm. La Sauzière-Saint-Jean], **569** (H 79)
- Rô, cours d'eau [cant. Castelnau-de-Montmiral, comm. Castelnau-de-Montmiral], **112** (64 EDT II 5)
- Robert (En) [non id., cant. Labruguière, comm. Labruguière], **275** (120 EDT CC 26)
- Roc de Biau. *Voir Biau, Rout de*
- Roc de Bieau. *Voir Biau, Rout de*
- Rode, bois de la [cant. Lacaune, comm. Espérausses], **227** (1 J 1068/1)
- Rodez, élections de [dép. Aveyron, ch-l. dép.], **938** (1 FI 350/3)
- Rodié, pont de [cant. Mazamet-Nord-Est, comm. Boissezon], **796** (C 1156), **858** (1 J 618/3)
- Rodier, pont de. *Voir Lèbre, pont de la*
- Rollandie (La). *Voir Roullandies (Las)*
- Ronatty [non id., comm. Albi], **3** (H 350)
- Ronel [cant. Réalmont], **672** (1 J 1141/1)
- Ronel, porte de [comm. Albi], **14** (23 J 10)
- Roque (La) [cant. Gaillac, comm. Broze], **63** (1 J 527/1)
- Roque (La) [cant. Puylaurens, comm. Puylaurens], **461** (219 EDT CC 11)
- Roque (La) [non id., cant. Dourgne, comm. Dourgne], **146** (81 EDT CC 12)
- Roque (La) [non id., cant. Dourgne, comm. Dourgne ou Saint-Amancet], **171** (81 EDT CC 12)
- Roque (La) [non id., cant. Dourgne, comm. Sorèze], **588** (E 207)
- Roque (La) [non id., cant. Mazamet-Nord-Est, comm. Pont-de-Larn], **438** (209 EDT CC 6)
- Roque [cant. Valdériès, comm. Saint-Grégoire], **30** (H 354 bis)
- Roque Bonne [cant. Roquecourbe, comm. Burlats], **74** (G 639), **346** (E 217)
- Roque Reyne [cant. Vaour, comm. Marnaves], **638** (C 955), **640** (C 957)
- Roquebonne. *Voir Roque Bonne*
- Roquecourbe [ch-l. cant.], **769** (C 1152)
- Roquecourbe, fortifications de [ch-l. cant.], **525** (1 FI 227/2 et 1 J 986/1), **526** (1 FI 227/3)
- Roquecourbe, gouvernement de [ch-l. cant.], **524** (1 FI 227/1 et 1 J 986/1)
- Roquecourbe, pont de [ch-l. cant.], **783** (C 1156)
- Roquemaure [cant. Rabastens], **946** (1 J 6/25)
- Roqueraïne. *Voir Roque Reyne*
- Roquereïne. *Voir Roque Reyne*
- Roques (En) [cant. Puylaurens, comm. Puylaurens], **464** (219 EDT CC 11), **491** (219 EDT CC 12), **500 et 503** (219 EDT CC 13)
- Roques (Las) [cant. Puylaurens, comm. Puylaurens], **461** (219 EDT CC 11), **492** (219 EDT CC 12), **498** (219 EDT CC 13)
- Roques [cant. Valdériès, comm. Saint-Grégoire], **30** (H 354 bis)
- Rosselhié (La) [cant. Lautrec, comm. Puycalvel], **444** (E 104)
- Rosselié (La). *Voir Rosselhié (La)*
- Rotolp Haut [non id., comm. Castres], **120** (E 230)
- Rouairoux [cant. Saint-Amans-Soult], **527** (B 908), **528 à 539** (1 J 494/1)

- Rouayret [cant. Puylaurens, comm. Puylaurens], **456** (219 EDT CC 10)
- Rouch de Biau. *Voir Biau, Rout de*
- Roudié [non id., cant. Saint-Amans-Soult, comm. Rouairoux], **530** (1 J 494/1)
- Roudoumines [non id., cant. Albi-Nord-Est, comm. Lescure d'Albigeois], **380** (59 J 3)
- Rouergue [dép. Aveyron], **931** (1 FI 353/4), **935** (1 FI 350/4)
- Rouffiac [cant. Albi-Sud], **30** (H 354 bis), **388** (59 J 4)
- Rouge (Al). *Voir Viomejane (La)*
- Rougé [non id., cant. Cadalen, comm. Aussac], **29** (H 350), **30** (H 354 bis)
- Rouget. *Voir Puech Rouget*
- Rougilhaud [cant. Cadalen, comm. Aussac], **29** (H 350)
- Roujeyras. *Voir Gazel (Le)*
- Roujou (En) [cant. Puylaurens, comm. Puylaurens], **476** (219 EDT CC 11), **501** (219 EDT CC 13)
- Roullandies (Las) [non id., cant. Lautrec, comm. Puycalvel], **574** et **579** (1 J 483/1)
- Roumégous [cant. Puylaurens, comm. Puylaurens], **515** (219 EDT CC 13)
- Roumégous [non id., cant. Albi-Nord-Est, comm. Lescure d'Albigeois], **382** (59 J 4)
- Roumengas (Al) [cant. Dourgne, comm. Saint-Amancet], **145**, **147**, **148** et **154** (81 EDT CC 12)
- Roumenguière (La) [non id., cant. Labruguière, comm. Viviers-les-Montagnes], **603**, **605** et **606** (325 EDT II 4)
- Rouquariés [non id., cant. Puylaurens, comm. Puylaurens], **491** (219 EDT CC 12), **503** (219 EDT CC 13)
- Rouquette (La) [cant. Lautrec, comm. Peyregoux], **421** (E 103)
- Rouquette (La) [non id., cant. Cordes, comm. Frausseilles], **229** (H 607)
- Roussairoles. *Voir Roussayrolles [cant. Cordes]*
- Roussayrolles [cant. Cordes], **630** (1 J 6/12)
- Roussayrolles [cant. Vaour], **635** et **636** (C 957), **638** (C 955)
- Roussel [cant. Puylaurens, comm. Puylaurens], **465** (219 EDT CC 11)
- Rousselle (La) [non id., cant. Labruguière, comm. Labruguière], **292** (120 EDT CC 26)
- Roussi (Le) [cant. Roquecourbe, comm. Lacrouzette], **299** (1 J 482/1)
- Roussié (La) [cant. Saint-Paul-Cap-de-Joux, comm. Damiatte], **140** (E 105)
- Roussillon, gouvernement de [dép. Pyrénées-Orientales], **936** (1 FI 350/1)
- Roussoulicyre [non id., cant. Albi-Est, comm. Fréjairolles], **231** (97 EDT CC 2)
- Roussy. *Voir Roussi (Le)*
- Rouyre (En) [non id., cant. Dourgne, comm. Sorèze], **588** (E 207)
- Ruffi (En) ou Peschieura [cant. Labruguière, comm. Labruguière], **261**, **262**, **269**, **272**, **274**, **277**, **280** et **285** (120 EDT CC 26)
- Rustagnou [cant. Valdériès, comm. Valdériès], **387** (59 J 4)
- Rustan [cant. Valdériès, comm. Valdériès], **387** (59 J 4)
- Rutte (La) [cant. Dourgne, comm. Garrevaques], **240** (H 229)

- S -

- Sabatarié (La) [non id., comm. Albi], **30** (H 354 bis)
- Sabatié (En) [non id., cant. Vielmur-sur-Agout ou Lautrec], **583** (1 J 483/1)
- Saborgues. *Voir Bagas [comm. Peyregoux]*
- Sagne Crozes [cant. Mazamet-Nord-Est, comm. Pont-de-Larn], **435** (209 EDT CC 6)
- Sahuguet (El) [non id., cant. Valdériès, comm. Saint-Grégoire], **552** (H 351)
- Sahuguet [non id., cant. Albi-Nord-Est, comm. Lescure d'Albigeois], **380** (59 J 3)

- Sahuziès (La) [non id., cant. Vielmur-sur-Agout, Lalbarède], **308** (E 105)
- Saigne (La) [non id., cant. Vielmur-sur-Agout, comm. Lalbarède], **308** (E 105)
- Saint Etienne, église de [cant. Puylaurens, comm. Puylaurens], **507** (219 EDT CC 13)
- Saint-Affrique. *Voir Saint-Affrique-les-Montagnes*
- Saint-Affrique [dép. Aveyron, ch-l. cant.], **644** (1 J 6/22)
- Saint-Affrique-les-Montagnes [cant. Labruguière], **540** (235 EDT CC 4), **887** et **888** (C 1263)
- Saint-Alby [cant. Mazamet-Sud-Ouest, comm. Aiguefonde], **775** (1 J 6/20)
- Saint-Alens [cant. Puylaurens, comm. Puylaurens], **476** (219 EDT CC 11)
- Saint-Amancet [cant. Dourgne], **141** à **145**, **147** à **162**, **164** à **170**, **177**, **207** à **222** (81 EDT CC 12), **541** à **546** (E 207), **547** (E 299)
- Saint-Amans, pont de [cant. Saint-Amans-Soult, comm. Saint-Amans-Valtoret], **800** (C 1156), **859** (1 J 618/3)
- Saint-Amans, pont neuf de [cant. Saint-Amans-Soult, comm. Saint-Amans-Valtoret], **803** (C 1156)
- Saint-Amans-de-Castres. *Voir Saint-Amans-Valtoret*
- Saint-Amans-de-Lavaur. *Voir Saint-Amans-Soult*
- Saint-Amans-Soult [ch-l. cant.], **774** (1 J 6/27), **813** (C 1156), **906** (C 1255), **907** (1 J 6/19), **922** et **924** (1 J 6/9)
- Saint-Amans-Valtoret [cant. Saint-Amans-Soult], **774** (1 J 6/27), **775** (1 J 6/20), **904** (C 1256), **906** (C 1255), **907** (1 J 6/19)
- Saint-Antonin. *Voir Saint-Antonin-Noble-Val*
- Saint-Antonin-Noble-Val [dép. Tarn-et-Garonne, ch-l. cant.], **638** (C 955)
- Saint-Barthélémy [cant. Dourgne, comm. Saint-Amancet], **546** (E 207)
- Saint-Beauzile [cant. Castelnaud-de-Montmiral], **548** (B 558), **596** (G 618), **598** (G 621)
- Saint-Benoît de Frédefont [cant. Réalmont, comm. Lamillarié], **12** (1 HDT 38), **13** (1 HDT 169)
- Saint-Benoît-de-Carmaux [cant. Carmaux-Nord], **33** (53 J 340/42), **35** (53 J 340/41), **36** (53 J 340/1), **42** (53 J 340/23), **50** (53 J 340/30)
- Saint-Bugue [non id., cant. Labruguière, comm. Labruguière], **263** (120 EDT CC 26)
- Saint-Cirgue [cant. Valence d'Albigeois], **25** (H 345), **549** (H 135)
- Saint-Clément, église [cant. Lautrec, comm. Lautrec], **370** (1 J 439/1)
- Saint-Clément, paroisse [cant. Lautrec, comm. Lautrec], **327**, **328** et **332** (E 217), **349** (9 J 5)
- Saint-Courtois [non id., cant. Puylaurens, comm. Puylaurens], **467** (219 EDT CC 11)
- Saint-Dalmaze, église de [cant. Albi-Nord-Ouest, comm. Cagnac-les-Mines], **13** (1 HDT 169)
- Saint-Estèphe, église de. *Voir Saint-Etienne, église de*
- Saint-Etienne de Flourac, église [cant. Puylaurens, comm. Puylaurens], **476** (219 EDT CC 11)
- Saint-Félix [cant. Dourgne, comm. Massaguel], **98** (55 EDT CC 3)
- Saint-Ferréol, moulin de. *Voir Versailles, moulin de*
- Saint-Genest [cant. Albi-Sud, comm. Puygouzon], **1** (4 EDT II 5), **647** (1 J 6/27)
- Saint-Genest-de-Contest [cant. Lautrec], **356** (9 J 29), **421** (E 103), **686** (1 J 1141/1), **788** (C 1156), **865** (1 J 618/3)
- Saint-Geniès. *Voir Saint-Genest [comm. Puygouzon]*
- Saint-Germain [cant. Gaillac, comm. Gaillac], **63** (1 J 527/1)
- Saint-Germain-des-Prés [cant. Puylaurens], **472** (219 EDT CC 12), **476**, **478** et **479**

- (219 EDT CC 11), **481**, **482** et **495** (219 EDT CC 12), **510** (219 EDT CC 13), **551** (289 EDT CC 20), **880** (C 1262)
- Saint-Germier [cant. Roquecourbe], **776** (C 1152)
- Saint-Gervais. *Voir Saint-Gervais-sur-Mare*
- Saint-Gervais, avenue [comm. Castres], **777** (C 1149)
- Saint-Gervais, pont de [dép. Hérault, cant. Saint-Gervais-sur-Mare, comm. Saint-Gervais-sur-Mare], **822** (C 1156)
- Saint-Gervais-sur-Mare [dép. Hérault, ch-l. cant.], **811**, **812** et **821** (C 1156), **826**, **860** et **863** (1 J 618/3)
- Saint-Girma. *Voir Saint-Germain*
- Saint-Gouret [cant. Puylaurens, comm. Puylaurens], **498** (219 EDT CC 13)
- Saint-Grégoire [cant. Valdériès], **30** (H 354 bis), **552** (H 351), **553** (H 335), **554** (H 343), **699** (1 J 618/2), **763** (1 J 6/40)
- Saint-Guiraud [cant. Lautrec, comm. Puy-calvel], **444** (E 104), **446** (E 105)
- Saint-Hippolyte [comm. Castres], **116** (1 J 334/1), **120** (E 230)
- Saint-Jacques-de-Compostelle, chemins de [France / Espagne], **973** (1 FI 353/2)
- Saint-Jean de Jonquières. *Voir Saint-Jean de Magreperbeyre*
- Saint-Jean de Magreperbeyre, paroisse [cant. Lautrec, comm. Jonquières], **137** (E 102)
- Saint-Jean de Marcel, paroisse [cant. Valdériès], **555** (E 245)
- Saint-Jean de Salès, paroisse [cant. Villefranche, comm. Le Fraysse], **21** (H 335), **24** (E 9)
- Saint-Jean de Tourtrac, église [cant. Puylaurens, comm. Puylaurens], **471** (219 EDT CC 11)
- Saint-Jean, paroisse [cant. Castres-Nord, comm. Laboulbène], **245** (1 J 334/1)
- Saint-Jean-de-Marcel [cant. Valdériès], **394** à **396** (59 J 5), **718** (1 J 618/2), **762** (1 J 6 /39)
- Saint-Jean-de-Rives [cant. Lavaur], **556** (255 EDT CC 2)
- Saint-Juéry [cant. Villefranche], **671** (1 J 1141/1)
- Saint-Juilla, vraisemblablement Saint-Julien. *Voir Saint-Julien-Gaulène*
- Saint-Julien. *Voir Saint-Julien-du-Puy*
- Saint-Julien [cant. Valdériès, comm. Valdériès], **391** (59 J 4)
- Saint-Julien de Burens, paroisse [cant. Lautrec, comm. Jonquières], **318**, **337** à **339** (E 217)
- Saint-Julien du Puy, paroisse [cant. Lautrec, comm. Saint-Julien du Puy], **354** (9 J 27)
- Saint-Julien-du-Puy [cant. Lautrec], **348** (9 J 3), **354** (9 J 27), **361**, **362** et **557** (E 105)
- Saint-Julien-Gaulène [cant. Valence d'Albigeois], **109** (1 J 861/1)
- Saint-Laurent de Soulgère, paroisse [cant. Brassac, comm. Castelnau-de-Brassac], **105** (H 54)
- Saint-Lieux. *Voir Saint-Lieux-lès-Lavaur*
- Saint-Lieux-Lafenasse [cant. Réalmont], **689** (1 J 1141/1), **816** (C 1156)
- Saint-Lieux-lès-Lavaur [cant. Lavaur], **916** (C 1252)
- Saint-Louis [cant. Lautrec, comm. Lautrec], **358** (E 101)
- Saint-Louis, hôpital [cant. Lisle-sur-Tarn, comm. Lisle-sur-Tarn], **405** (145 EDT GG 46)
- Saint-Loup [cant. Puylaurens, comm. Puylaurens], **457** et **469** (219 EDT CC 11), **489** (219 EDT CC 12)
- Saint-Marcel. *Voir Saint-Jean de Marcel, paroisse*
- Saint-Marcel-Campes [cant. Cordes], **558** (H 608), **724** (1 J 618/2), **747** (1 J 6/10)
- Saint-Martial [comm. Castres], **131** (H 430), **133** et **135** (1 J 334/1)
- Saint-Martial de Pouzounac [cant. Albi-Nord-Est, comm. Lescure d'Albigeois], **384** (59 J 4)

- Saint-Martin [cant. Puylaurens, comm. Puylaurens], **463** (219 EDT CC 11)
- Saint-Martin [cant. Vielmur-sur-Agout, comm. Cuq-lès-Vielmur], **137** (E 102)
- Saint-Martin de Besellé, église de [cant. Albi-Nord-Est, comm. Lescure d'Albigeois], **389** (59 J 4)
- Saint-Martin de Besellé, paroisse [cant. Albi-Nord-Est, comm. Lescure d'Albigeois], **382** (59 J 4)
- Saint-Martin de Dauzats, paroisse [cant. Lautrec, comm. Lautrec], **320, 332, 333** et **336** (E 217)
- Saint-Martin de Négremont, paroisse [cant. Alban, comm. Curvalle], **24** (E 9)
- Saint-Martin de Scabrins, paroisse [cant. Lautrec, comm. Lautrec], **355** (9 J 28), **357** (9 J 30)
- Saint-Martin, paroisse [cant. Castelnaud-de-Montmiral, comm. Larroque], **451** (G 820)
- Saint-Martin, paroisse [cant. Valence d'Albigeois, comm. Courris], **24** (E 9)
- Saint-Martin-Laguépie [cant. Cordes], **638** (C 955), **716** et **717** (1 J 618/2)
- Saint-Maurice, paroisse [cant. Castelnaud-de-Montmiral, comm. Puycelsi], **451** (G 820)
- Saint-Maurice, pont de [dép. Hérault, cant. Saint-Gervais-sur-Mare, comm. Saint-Gervais-sur-Mare], **812** (C 1156), **860** (1 J 618/3)
- Saint-Michel [cant. Albi-Nord-Est, comm. Lescure d'Albigeois], **379** (59 J 2), **380** (59 J 3)
- Saint-Michel du Bosc, paroisse [cant. Lautrec, comm. Saint-Genest de Contest], **356** (9 J 29)
- Saint-Michel, abbaye [cant. Gaillac, comm. Gaillac], **233** (G 581)
- Saint-Michel-de-Vax [cant. Vaour], **559** (265 EDT CC 5)
- Saint-Nazaire de Mandoul, paroisse [comm. Castres], **326, 331** et **342** (E 217)
- Saintonge, province [rég. Poitou-Charente], **931** (1 FI 353/4)
- Saint-Papoul, diocèse de [dép. Aude, cant. Castelnaudary-Nord], **941** (1 FI 350/9)
- Saint-Paul. *Voir Saint-Paul-Cap-de-Joux*
- Saint-Paul [cant. Valdériès, comm. Saint-Jean-de-Marcel], **395** (59 J 5)
- Saint-Paul-Cap-de-Joux [ch-l. cant.], **894** (C 1269), **905** (1 J 6/8), **926** (1 J 6/7)
- Saint-Paul-Cap-de-Joux, pont de [ch-l. cant.], **917** (C 1269)
- Saint-Pierre [cant. Dourgne, comm. Dourgne], **172** (81 EDT CC 12)
- Saint-Pierre [non id., cant. Lautrec, comm. Peyregoux], **421** (E 103)
- Saint-Pierre de Cambon du Temple, paroisse [cant. Villefranche, comm. Le Fraysse], **24** (E 9)
- Saint-Pierre de Frègfont [cant. Lautrec, comm. Lautrec], **414** (174 EDT CC 18)
- Saint-Pierre de Froidefont. *Voir Saint-Pierre de Frègfont*
- Saint-Pierre de la Vergnère, paroisse [cant. Lisle-sur-Tarn, comm. Lisle-sur-Tarn], **398** (H 77)
- Saint-Pierre de Lacondomine, paroisse [cant. Villefranche, comm. Ambialet], **24** (E 9)
- Saint-Pierre de las Aspès [cant. Lautrec, comm. Montdragon], **354** (9 J 27)
- Saint-Pierre de Mazières, paroisse [cant. Lautrec, comm. Montpinier], **335** (E 217)
- Saint-Pierre d'Expertens, paroisse [cant. Lautrec, comm. Lautrec], **350** (9 J 8)
- Saint-Pierre, paroisse [cant. Cordes, comm. Frausseilles], **229** (H 607)
- Saint-Pierre, pont de [cant. Cordes, comm. Cordes], **725** (1 J 618/2)
- Saint-Pierre-de-la-Fage [dép. Hérault, cant. Lodève], **644** (1 J 6/22)
- Saint-Quentin [cant. Albi-Nord-Ouest, comm. Cagnac-les-Mines], **93** à **95** (H 344)

- Saint-Quentin, église de [cant. Albi-Nord-Ouest, comm. Castelnau-de-Lévis], **30** (H 354 bis)
- Saint-Quentin, fief de [comm. Albi], **107** (63 EDT AA 3)
- Saint-Quintin. *Voir Saint-Quentin [comm. Albi]*
- Saint-Raoux [non id., comm. Albi], **742** (C 975)
- Saint-Rémy de Lautrec, paroisse [cant. Lautrec, comm. Lautrec], **351** (9 J 10), **371** (3 E 56/8)
- Saint-Roch, église [non id., cant. Vielmur-sur-Agout, comm. Vielmur-sur-Agout], **593** (G 843)
- Saint-Rome-de-Cernon [dép. Aveyron, cant. Saint-Affrique], **644** (1 J 6/22)
- Saint-Rouairet. *Voir Notre-Dame de Rouairet*
- Saint-Salvi de Montlong, paroisse [cant. Lautrec, comm. Puycalvel], **355** (9 J 28), **357** (9 J 30), **444** (E 104)
- Saint-Salvy, église [comm. Albi], **13** (1 HDT 169)
- Saint-Salvy, pont de [cant. Réalmont, comm. Ronel], **672** (1 J 1141/1)
- Saint-Sébastien, église de [cant. Puylaurens, comm. Puylaurens], **457** (219 EDT CC 11)
- Saint-Sernin lès Mailhoc [cant. Albi-Nord-Ouest, comm. Cagnac-les-Mines], **93** (H 344)
- Saint-Stapin [cant. Dourgne, comm. Dourgne], **194** (81 EDT CC 12)
- Saint-Sulpice [cant. Lautrec, comm. Lautrec], **358** (E 101)
- Saint-Sulpice [cant. Lavaur], **946** (1 J 6/25)
- Saint-Sulpice, paroisse [cant. Lautrec, comm. Lautrec], **352** (9 J 12), **367** (E 105)
- Saint-Théodard [cant. Puylaurens, comm. Puylaurens], **512** (219 EDT CC 13)
- Saint-Thyrs [cant. Labruguière, comm. Labruguière], **256** et **292** (120 EDT CC 26)
- Saint-Vincent d'Arnac, paroisse [cant. Lautrec, comm. Lautrec], **353** (9 J 14)
- Saint-Vincent d'Avens [cant. Lisle-sur-Tarn, comm. Lisle-sur-Tarn], **402** (145 EDT GG 43)
- Saint-Vincent d'Avens, paroisse [cant. Lisle-sur-Tarn, comm. Lisle-sur-Tarn], **397** (145 EDT GG 43), **398** (H 77)
- Saint-Vincent de l'Albar. *Voir Saint-Vincent d'Avens*
- Sainte-Catherine de Mourens, paroisse [cant. Castelnau-de-Montmiral, comm. Puyelsi], **451** (G 820)
- Sainte-Catherine, paroisse [cant. Salvagnac, comm. Beauvais-sur-Tescou], **946** (1 J 6/25)
- Sainte-Cécile [cant. Labruguière, comm. Labruguière], **253** (120 EDT CC 26)
- Sainte-Cécile de Lastourges, paroisse [cant. Lautrec, comm. Saint-Julien-du-Puy], **348** (9 J 3), **361** et **362** (E 105)
- Sainte-Cécile de Mauribal, paroisse [cant. Graulhet, comm. Puybegon], **443** (H 54)
- Sainte-Claire [comm. Albi], **30** (H 354 bis)
- Sainte-Clete [cant. Puylaurens, comm. Puylaurens], **469** (219 EDT CC 11)
- Sainte-Croix [cant. Albi-Nord-Ouest], **13** (1 HDT 169), **30** (H 354 bis), **633** (C 957)
- Sainte-Foi [comm. Castres], **116** et **117** (1 J 334/1)
- Sainte-Gemme [cant. Pampelonne], **560** (16 J 21), **561** (43 J 20), **627** (1 J 6/27)
- Sainte-Luce [cant. Cordes, comm. Les Cabannes], **638** (C 955)
- Sainte-Martianne. *Voir Sainte-Martianne du Garric*
- Sainte-Martianne du Garric [cant. Albi-Nord-Est, comm. Lescure d'Albigeois], **381** et **390** (59 J 4)
- Saissac [dép. Aude, ch-l. cant.], **98** (55 EDT CC 3)
- Saïx [cant. Castres-Sud], **562** (1 J 740/1), **563** (2 J 73), **564** (B 206), **879** (H 229), **886** (C 1262)

- Saïx, Chartreuse de [cant. Castres-Sud, comm. Saïx], **562** (1 J 740/1), **563** (2 J 73), **879** (H 229)
- Saïx, pont de [cant. Castres-Sud, comm. Saïx], **874** (1 J 6/45)
- Saledarnet [cant. Dourgne, comm. Saint-Amancet], **546** (E 207)
- Salès. *Voir Saint-Jean de Salès*
- Salessou. *Voir Planquette (La)*
- Salet [dép. Tarn-et-Garonne, cant. Saint-Antonin-Noble-Val, comm. Saint-Antonin-Noble-Val], **638** (C 955)
- Salettes [cant. Castelnau-de-Montmiral, comm. Cahuzac-sur-Vère], **94** (1 J 694/3), **599** (G 630)
- Saliès [cant. Albi-Sud], **8** (D 27), **30** (H 354 bis), **565** (H 335), **679** (1 J 1141/1)
- Saligié (La) [cant. Lautrec, comm. Puycalvel], **444** (E 104), **448** (E 105)
- Salinié (La). *Voir Salinier (Le)*
- Salinié (La) [cant. Valdériès, comm. Saint-Grégoire], **30** (H 354 bis)
- Salinier (Le) [cant. Valdériès, comm. Andouque], **27** (H 335)
- Salinier [non id., cant. Puylaurens, comm. Puylaurens], **461** (219 EDT CC 11)
- Salle (La) [cant. Cordes, comm. Frausseilles], **229** (H 607)
- Salle (La) [non id., cant. Lautrec, comm. Puycalvel], **578** et **585** (1 J 483/1)
- Salles, pont de [cant. Monestiés], **723** (1 J 618/2)
- Salvages (Les) [comm. Castres], **122** (B 186)
- Salvagnac, pont de [ch-l. cant.], **740** (1 J 6/4)
- Salvatgé (La) [non id., cant. Albi-Nord-Est, comm. Lescure d'Albigeois], **377** (E 2416)
- Salvatges (Les). *Voir Salvages (Les)*
- Salvegarde (La) [cant. Dourgne, comm. Dourgne], **171** (81 EDT CC 12)
- Salvetat (La) [non id., cant. Albi-Nord-Est, comm. Lescure d'Albigeois], **380** (59 J 3)
- San Ginieys. *Voir Saint-Genest [comm. Puygouzon]*
- Sanade (La) [cant. Albi-Nord-Ouest, comm. Cagnac-les-Mines], **30** (H 354 bis)
- Sarminié (La) [non id., cant. Albi-Nord-Ouest, comm. Cagnac-les-Mines], **30** (H 354 bis), **93** (H 344)
- Sarna. *Voir Peyre Sarna*
- Sarnarié (La) [cant. Mazamet-Nord-Est, comm. Pont-de-Larn], **435**, **437** et **438** (209 EDT CC 6), **441** (209 EDT CC 7)
- Sarrat. *Voir Prat Sarrat [comm. Puylaurens]*
- Sarrat [cant. Dourgne, comm. Saint-Amancet], **164** (81 EDT CC 12)
- Sartre (El) [cant. Dourgne, comm. Saint-Amancet], **219** (81 EDT CC 12)
- Satge (En) [cant. Puylaurens, comm. Puylaurens], **456** (219 EDT CC 10)
- Sauge (La) [cant. Dourgne, comm. Saint-Amancet], **545** (E 207)
- Sausсенac [cant. Valdériès], **567** (H 335), **568** (H 346)
- Sausсенac [cant. Valdériès], **6** (1 HDT 47), **12** (1 HDT 38), **16** (11 J 29), **566** (E 4040)
- Sauzière (La) [non id., cant. Labruguière, comm. Viviers-les-Montagnes], **601** (325 EDT II 4)
- Sauzière-Saint-Jean (La) [cant. Salvagnac], **569** (H 79)
- Savalou [non id., cant. Dourgne], **890** (C 1263)
- Savoie, duché de [rég. Rhône-Alpes], **937** (1 FI 350/5)
- Savorgues. *Voir Bagas [comm. Peyregoux]*
- Sayssac. *Voir Saissac*
- Sayssagues, vraisemblablement Saissac. *Voir Saissac*
- Sayssaguèse, rue de [non id., cant. Dourgne, comm. Saint-Amancet et Arfons], **167**, **197** et **199** (81 EDT CC 12)
- Scabrins. *Voir Saint-Martin de Scabrins*

- Sébarié (La) [cant. Mazamet-Nord-Est, comm. Pont-de-Larn], **435** (209 EDT CC 6)
- Sebié (Al) [non id., cant. Lautrec, comm. Peyregoux], **421** (E 103)
- Ségala (Al) [non id, cant. Dourgne, comm. Garrevaques], **240** (H 229)
- Ségalar (Al) [cant. Albi-Nord-Est, comm. Lescure-d'Albigeois], **3** (H 350)
- Ségalar (Al) [comm. Albi], **30** (H 354 bis)
- Ségalar [cant. Cadalen, comm. Aussac], **29** (H 350), **30** (H 354 bis)
- Ségas, cours d'eau [non id., cant. Labruguière], **281** (120 EDT CC 26)
- Ségone (En) [cant. Dourgne, comm. Dourgne], **185** et **191** (81 EDT CC 12)
- Ségui, mine de [cant. Carmaux, comm. Carmaux], **35** (53 J 340/41), **36** (53 J 340/1)
- Séguir (Le) [cant. Monestiés], **739** (C 972)
- Sellardié (La) [cant. Puylaurens, comm. Puylaurens], **487** (219 EDT CC 12)
- Sénatié (La) [non id., cant. Albi-Nord-Est, comm. Lescure d'Albigeois], **382** (59 J 4)
- Sénégas, pont de [non id., cant. Puylaurens, comm. Puylaurens], **789** (C 1156), **861** (1 J 618/3)
- Sénégats, pont de. *Voir Sénégas, pont de*
- Senouillac [cant. Gaillac], **706** (1 J 618/2), **759** (1 J 6/36)
- Séoux, pont de [comm. Albi], **1** (4 EDT II 5), **647** (1 J 6/27), **674** (1 J 1141/1)
- Séquestre (Le) [cant. Albi-Sud], **10** (G 113), **12** (1 HDT 38), **13** (1 HDT 169), **57** (43 J 86), **680** (1 J 1141/1)
- Séquestre, pont du [cant. Albi-Sud, comm. Le Séquestre], **679** (1 J 1141/1)
- Sérénac [cant. Valdériès], **109** (1 J 861/1), **570** (B 696)
- Sérieyssols (Al) [comm. Albi], **7** et **8** (D 27)
- Serrat (Al) [cant. Dourgne, comm. Saint-Amancet], **159** (81 EDT CC 12)
- Serre (La) [cant. Dourgne, comm. Verdalle], **179** (81 EDT CC 12)
- Serre (La) [cant. Puylaurens, comm. Puylaurens], **466** (219 EDT CC 11)
- Serre d'En Gasc. *Voir Gasc (En)*
- Serre d'en Mondet. *Voir Mondet, Serre d'en*
- Serre des Génibres. *Voir Génibres (Les)*
- Serre, Bosc de la [non id., cant. Albi-Est, comm. Fréjairrolles], **231** (97 EDT CC 2)
- Serres (Las). *Voir Serre (La) [comm. Puylaurens]*
- Serres, Bosc de [non id., cant. Albi-Nord-Est, comm. Lescure d'Albigeois], **382** (59 J 4)
- Serviès [cant. Vielmur-sur-Agout], **571** (E 152), **572** (B 1024), **582** (1 J 483/1), **586** (E 105)
- Servoies (En) [cant. Puylaurens, comm. Puylaurens], **458** (219 EDT CC 11), **504** (219 EDT CC 13)
- Sesquièrre, pont de la [cant. Castelnaud-Montmiral, comm. Vieux], **656** et **657** (1 J 6/41)
- Seu, pont de. *Voir Séoux, pont de*
- Sévennes. *Voir Cévennes*
- Sezy, cours d'eau [Haute-Garonne / Tarn], **915** (C 1252)
- Siala (El) [non id., cant. Vielmur-sur-Agout ou Lautrec], **576** (1 J 483/1)
- Siau. *Voir Siant (En)*
- Siant (En) [cant. Puylaurens, comm. Puylaurens], **476** (219 EDT CC 11), **516** (219 EDT CC 13)
- Sicardié (La) [comm. Castres], **133** (1 J 334 /1)
- Sieurac [cant. Réalmont], **30** (H 354 bis), **587** (H 350)
- Sigola (En) [non id., cant. Puylaurens, comm. Puylaurens], **474** (219 EDT CC 11)
- Sigourre (La) [cant. Labruguière, comm. Labruguière], **294** (120 EDT CC 26)

Silhac [cant. Valdériès, comm. Saint-Jean-de-Marcel], **555** (E 245)

Silvanès. *Voir Sylvanès*

Sol (El) [cant. Puylaurens, comm. Puylaurens], **458** (219 EDT CC 11), **504** (219 EDT CC 13)

Sol (El) [non id., cant. Vielmur-sur-Agout ou Lautrec], **581** (1 J 483/1)

Sol del Deyme (Al) [non id., cant. Labruguière, comm. Viviers-les-Montagnes], **607** (325 EDT II 4)

Sol del Deyme (Al) [non id., cant. Lautrec, comm. Montdragon], **414** (174 EDT CC 18)

Sol del Deyme (Al) [non id., cant. Vielmur-sur-Agout, comm. Cuq-lès-Vielmur], **137** (E 102)

Sole, Prat de la. *Voir Sol (El) [comm. Puylaurens]*

Solle, Prat de la. *Voir Sol (El) [comm. Puylaurens]*

Sor, cours d'eau [Haute-Garonne / Tarn], **196** (81 EDT CC 12), **896** (C 1264), **914** (C 1250), **919** (C 1269)

Sorèze [cant. Dourgne], **165** (81 EDT CC 12), **588** (E 207), **891** (C 1263)

Sot (Le) [cant. Saint-Amans-Soult, comm. Rouairoux], **534** (1 J 494/1)

Soual [cant. Dourgne], **163** et **206** (81 EDT CC 12), **589** (1 J 334/1), **880** et **884** (C 1262)

Soual, pont de [cant. Dourgne, comm. Soual], **918** et **919** (C 1269)

Soubirane, place [cant. Roquecourbe, comm. Burlats], **76** et **77** (G 639)

Souc (Le) [cant. Puylaurens, comm. Puylaurens], **476** (219 EDT CC 11)

Souillas, mine de [cant. Carmaux, comm. Carmaux], **41** (53 J 340/6)

Soulègre. *Voir Saint-Laurent de Soulègre*

Souleillecat [non id., cant. Vielmur-sur-Agout, comm. Serviès], **577** et **582** (1 J 483/1)

Souleillet (La) [cant. Puylaurens, comm. Puylaurens], **515** (219 EDT CC 13)

Soulet. *Voir Puech Soulet*

Sourbié (El) [non id., cant. Vielmur-sur-Agout ou Lautrec], **576** (1 J 483/1)

Suc (Le) [cant. Villefranche-d'Albi, comm. Mouzieys-Teulet], **231** (97 EDT CC 2)

Sudrié (La) [cant. Valdériès, comm. Valdériès], **388** (59 J 4)

Sylvanès [dép. Aveyron, cant. Camarès], **644** (1 J 6/22)

- T -

Tabart [non id., cant. Vielmur-sur-Agout, comm. Serviès], **582** (1 J 483/1)

Tailhades (Las) [non id., cant. Roquecourbe, comm. Burlats], **71** (G 639)

Tailheven [non id., cant. Albi-Nord-Est, comm. Lescure d'Albigeois], **381** (59 J 4)

Taillades (Las) [non id., cant. Puylaurens, comm. Puylaurens], **464** (219 EDT CC 11), **491** (219 EDT CC 12)

Taillades Blanques (Las) [cant. Puylaurens, comm. Puylaurens], **464** et **491** (219 EDT CC 11), **503** (219 EDT CC 13)

Tailladettes (Las) [non id., cant. Puylaurens, comm. Puylaurens], **491** (219 EDT CC 12), **503** (219 EDT CC 13)

Taix [cant. Carmaux-Sud], **60** (43 J 89)

Talapy [cant. Roquecourbe, comm. Lacrouzette], **303** et **305** (1 J 482/1)

Talmier [cant. Graulhet, comm. Graulhet], **241** (105 EDT II 1)

Tamary [non id., cant. Dourgne, comm. Garrevaques], **240** (H 229)

Tanus [cant. Pampelonne], **590** (292 EDT CC 5)

Tanus, pont de [cant. Pampelonne, comm. Tanus], **629** (1 J 6/27), **710** (1 J 618/2)

Tarn, cours d'eau [France], **14** (23 J 10), **22** (1 J 487/5), **620** (C 940), **631** (C 954), **632**

- (1 J 6/11), **648** (1 FI 350/16), **649** (1 FI 350/17)
- Tarn, porte du [comm. Albi], **13** (1 HDT 169)
- Tartanel [non id., cant. Labruguière, comm. Labruguière], **286** (120 EDT CC 26)
- Taulettes (Las) [non id., cant. Dourgne, comm. Saint-Amancet], **542** (E 207)
- Tauriac [cant. Salvagnac], **946** (1 J 6/25)
- Teignarié [cant. Labruguière, comm. Labruguière], **266** et **278** (120 EDT CC 26)
- Terié Rousset [cant. Castelnau-de-Montmiral, comm. Puycelsi], **451** (G 820)
- Teron (Al). *Voir Théron (Al) [comm. Puylaurens]*
- Terondel. *Voir Théron del (Le) [comm. Saint-Julien-du-Puy]*
- Terrail, château du [cant. Brassac, comm. Castelnau-de-Brassac], **106** (B 200)
- Terrasse (La) [cant. Puylaurens, comm. Puylaurens], **478** (219 EDT CC 11), **482** (219 EDT CC 12)
- Terre Blanc (La) [cant. Puylaurens, comm. Puylaurens], **474** (219 EDT CC 11), **488** (219 EDT CC 12)
- Terre Blanque [cant. Dourgne, comm. Saint-Amancet], **159** et **219** (81 EDT CC 12)
- Terre Rouge (La) [cant. Puylaurens, comm. Puylaurens], **516** (219 EDT CC 13)
- Terssac [cant. Albi-Ouest], **57** (43 J 86)
- Teularié (La) [cant. Dourgne, comm. Garrevaques], **240** (H 229)
- Teularié (La) [non id., cant. Vielmur-sur-Agout, comm. Cuq-lès-Vielmur], **137** (E 102)
- Teularies (Las) [non id., cant. Lavaur, comm. Lugan], **407** (1 FI 150/1)
- Teulière (La) [cant. Albi-Est, comm. Fréjairoles], **231** (97 EDT CC 2)
- Teulouls [non id., cant. Vielmur-sur-Agout, comm. Cuq-lès-Vielmur], **137** (E 102)
- Teysounarié (La) [cant. Albi-Nord-Ouest, comm. Cagnac-les-Mines], **30** (H 354 bis)
- Teyseyre [cant. Dourgne, comm. Les Cammazes], **98** (55 EDT CC 3)
- Teyssonarié (La) [non id., cant. Albi-Nord-Ouest, comm. Mailhoc], **408** (H 344)
- Teyssonnière, cours d'eau [non id., cant. Puylaurens, comm. Puylaurens], **496** (219 EDT CC 12)
- Théron (Al) [non id., cant. Puylaurens, comm. Puylaurens], **462** et **466** (219 EDT CC 11), **497** (219 EDT CC 13)
- Théron del (Le) [cant. Lautrec, comm. Saint-Julien-du-Puy], **557** (E 105)
- Théron del (Le) [non id., cant. Labruguière, comm. Labruguière], **266** et **278** (120 EDT CC 26)
- Théron del [cant. Vielmur-sur-Agout, comm. Cuq-lès-Vielmur], **137** (E 102)
- Thoré [cant. Labruguière, comm. Labruguière], **274** (120 EDT CC 26)
- Thoré, cours d'eau [Hérault / Tarn], **537** à **539** (1 J 494/1), **774** (1 J 6/27), **775** (1 J 6/20), **887** (C 1263), **922** (1 J 6/9), **924** et **949** (1 J 6/6)
- Thoret, cours d'eau. *Voir Thoré (Le), cours d'eau*
- Thoui [cant. Roquecourbe, comm. Lacrouzette], **297** (1 J 482/1)
- Thouy. *Voir Thoui*
- Thuriès, pont de [cant. Pampelonne, comm. Pampelonne], **711** et **712** (1 J 618/2), **764** (1 J 6/43), **765** (1 J 6/44)
- Tibre (El) [non id., cant. Lautrec, comm. Lautrec], **321** et **330** (E 217)
- Tocsens [cant. Puylaurens, comm. Puylaurens], **457** (219 EDT CC 11)
- Tonnac [cant. Cordes], **630** (1 J 6/12), **635** et **636** (C 957), **638** (C 955)
- Tonnelle [non id., cant. Valdériès, comm. Saint-Grégoire], **552** (H 351)
- Tonsladié [non id., cant. Lautrec, comm. Puycalvel], **579** (1 J 483/1)

- Toulouse [dép. Haute-Garonne, ch-l. dép.], **881** (C 1262)
- Toulouse, diocèse de [dép. Haute-Garonne, ch-l. dép.], **941** (1 FI 350/9)
- Toulouse, région de [dép. Haute-Garonne, ch-l. dép.], **958** (1 FI 352/4)
- Toulouse, sénéchaussée de [dép. Haute-Garonne, ch-l. dép.], **939** (1 FI 350/10), **940** (1 FI 350/11)
- Toulzane [non id., cant. Albi-Est, comm. Fréjairrolles], **231** (97 EDT CC 2)
- Toulze. *Voir Fusié (En)*
- Tounelle (La) [cant. Valdériès, comm. Saint-Grégoire], **30** (H 354 bis)
- Tounty (En) [cant. Puylaurens, comm. Puylaurens], **483** et **487** (219 EDT CC 12), **509** (219 EDT CC 13)
- Tourène [cant. Lavour, comm. Lavour], **375** (B 584)
- Tournels (Als). *Voir Tournet (Al)*
- Tournemire [comm. Castres], **122** (B 186)
- Tournet (Al) [cant. Labruguière, comm. Viviers-les-Montagnes], **605** (325 EDT II 4)
- Tourraïl (Al) [non id., cant. Albi-Est, comm. Fréjairrolles], **231** (97 EDT CC 2)
- Tourrette (La) [cant. Pampelonne, com. Mirandol-Bourgnounac], **753** (1 J 6/30)
- Tours. *Voir Puech Tours*
- Tourtrac. *Voir Saint-Jean de Tourtrac*
- Touty (En). *Voir Tounty (En)*
- Touzeilles (Las) [cant. Dourgne, comm. Palleville], **240** (H 229), **897** (C 1264)
- Touzeilles (Las), château de [cant. Dourgne, comm. Palleville], **914** (C 1250)
- Trambes Aigues [cant. Dourgne, comm. Dourgne], **179** et **191** (81 EDT CC 12)
- Travet (Le) [cant. Réalmont], **687** (1 J 1141/1)
- Traxes (Las) [non id., cant. Puylaurens, comm. Puylaurens], **491** et **495** (219 EDT CC 12), **503** (219 EDT CC 13)
- Trébas [cant. Valence d'Albigeois], **591** (1 J 108/1)
- Tredens, pont de [dép. Hérault, cant. Saint-Gervais-sur-Mare, comm. Saint-Gervais-sur-Mare], **811** (C 1156), **863** (1 J 618/3)
- Treize Vents [cant. Lautrec, comm. Lautrec], **334** et **344** (E 217)
- Trelusen [non id., cant. Castres-Nord, comm. Laboulbène], **245** (1 J 334/1)
- Tremès, cours d'eau [Hérault / Tarn], **905** (1 J 6/8)
- Tremès, pont de [non id., cant. Saint-Paul-Cap-de-Joux], **905** (1 J 6/8)
- Tressière [cant. Puylaurens, comm. Puylaurens], **487** (219 EDT CC 12)
- Trévien [cant. Monestiés], **592** (1 J 952/2), **720** (1 J 618/2), **758** (1 J 6/35)
- Tribes [non id., cant. Mazamet-Nord-Est, comm. Pont-de-Larn], **435** (209 EDT CC 6)
- Triby. *Voir Tibre (El)*
- Trincat [non id., cant. Gaillac, comm. Gaillac], **234** (1 J 484/5)
- Tripière (La) [cant. Puylaurens, comm. Puylaurens], **474** (219 EDT CC 11)
- Trivale, pont de la [cant. Lacaune, comm. Lacaune], **864** (1 J 618/3), **871** (1 J 6/13)
- Trivales. *Voir Trivalles (Les)*
- Trivalle (La) [non id., comm. Castres], **331** (E 217)
- Trivalle, pont de la. *Voir Trivale, pont de la*
- Trivalles (Las). *Voir Trivalles (Les)*
- Trivalles (Les) [cant. Dourgne, comm. Saint-Amancet], **164**, **166**, **167** et **170** (81 EDT CC 12), **544** (E 207)
- Tronoyre [non id., cant. Lavour, comm. Lugan], **407** (1 FI 150/1)
- Tronque (La). *Voir Bourrel [comm. Aussac]*
- Trotoco. *Voir Trotoco*
- Trotoco [cant. Lautrec, Saint-Genest-de-Contest], **865** (1 J 618/3)

Trotoco, pont de [cant. Lautrec, comm. Saint-Genest-de-Contest], **686** (1 J 1141/1), **788** (C 1156)

Truel (Le) [non id., comm. Castres], **341** et **342** (E 217)

Truillals (Les) [non id., cant. Lavaur, comm. Lugan], **407** (1 FI 150/1)

Tuilerie (La) [cant. Labruguière, comm. Labruguière], **286** (120 EDT CC 26)

Tuilerie (La) [comm. Castres], **117** (1 J 334/1), **120** (E 230)

Tuileries (Les). *Voir Tuilerie (La) [comm. Castres]*

- U V -

Usclade (L') [non id., cant. Albi-Nord-Est, comm. Lescure d'Albigeois], **383** (59 J 4)

Uzès, diocèse de [dép. Gard, ch-l. cant.], **950** (1 FI 351/17)

Vabre [ch-l. cant.], **815** (C 1156), **866**, **867** et **869** (1 J 618/3)

Vabre, pont de [cant. Vabre, comm. Vabre], **806** (C 1156)

Vabres. *Voir Vabres-l'Abbaye*

Vabres-l'Abbaye [dép. Aveyron, cant. Saint-Affrique], **644** (1 J 6/22)

Vacarié (La) [cant. Puylaurens, comm. Puylaurens], **456** (219 EDT CC 10), **461** (219 EDT CC 11), **502** (219 EDT CC 13)

Vaissas [non id., cant. Labruguière, comm. Labruguière], **284** et **290** (120 EDT CC 26)

Vaisse (La). *Voir Vaysse (La)*

Valcabrieire [non id., comm. Albi], **3** (H 350)

Valcrose (La) [cant. Puylaurens, comm. Puylaurens], **510** et **515** (219 EDT CC 13)

Valdériès [ch-l. cant.], **59** (43 J 88), **386** à **389**, **391** à **393** (59 J 4), **395** (59 J 5)

Valdurenque [cant. Labruguière], **781** (C 1156), **845** et **846** (1 J 618/3)

Valence, forêt de [cant. Valdéries, comm. Sérénac], **109** (1 J 861/1)

Valette (La) [cant. Lautrec, comm. Lautrec], **358** (E 101)

Valique [non id., cant. Alban, comm. Curvalle], **138** (B 193)

Vallières [cant. Castelnau-de-Montmiral, comm. Cahuzac-sur-Vère], **620** (C 940)

Vano (La). *Voir Puech Tours*

Varen [dép. Tarn-et-Garonne, cant. Saint-Antonin-Noble-Val], **638** (C 955)

Vaute, pont de la [cant. Montredon-Labessonnié, comm. Rayssac], **688** (1 J 1141/1), **741** (C 971)

Vaysse (La) [cant. Gaillac, comm. Montans], **412** (1 J 89)

Vayssette [cant. Dourgne, comm. Arfons], **200** (81 EDT CC 12)

Vedigas [non id., cant. Lautrec, comm. Saint-Genest-de-Contest], **421** (E 103)

Vénès [cant. Lautrec], **313** (E 217), **421** (E 103)

Ventenayé (La) [cant. Graulhet, comm. Graulhet], **241** (105 EDT II 1)

Verdalle [cant. Dourgne], **179**, **186** et **187** (81 EDT CC 12), **887** (C 1263)

Verdié. *Voir Verdiés*

Verdié (El) [non id., cant. Saint-Amans-Soult, comm. Rouairoux], **531** (1 J 494/1)

Verdier (Al) [non id., cant. Lautrec, comm. Montdragon], **414** (174 EDT CC 18)

Verdier (Le) [cant. Castelnau-de-Montmiral], **109** (1 J 861/1), **597** (G 628), **599** (G 630)

Verdier (Le) [cant. Puylaurens, comm. Puylaurens], **456** (219 EDT CC 10), **511** (219 EDT CC 13)

Verdiés [cant. Valdériès, comm. Valdériès], **387** (59 J 4)

Verdusse [comm. Albi], **633** (C 957)

Verdusse, fontaine de [comm. Albi], **692** (1 J 1141/1)

Verdusse, porte de [comm. Albi], **1** (4 EDT II 5), **13** (1 HDT 169), **14** (23 J 10)

- Vère, cours d'eau [Tarn / Tarn-et-Garonne], **657** (1 J 6/41), **744** (C 965)
- Vergne (La). *Voir Lavergne [comm. Lescure d'Albigeois]*
- Vergne [non id., cant. Mazamet-Nord-Est, comm. Pont-de-Larn], **436** (209 EDT CC 6)
- Vergnère. *Voir Saint-Pierre de la Vergnère*
- Vermeille [cant. Mazamet-Nord-Est, comm. Pont-de-Larn], **425**, **427** et **432** (209 EDT CC 6), **441** (209 EDT CC 7)
- Vermeils. *Voir Vermeille*
- Vern (Le) [cant. Valdériès, comm. Saint-Jean-de-Marcel], **396** (59 J 5)
- Vernet (Le) [non id., cant. Valdériès, comm. Saint-Grégoire], **552** (H 351)
- Vernière (La) [non id., cant. Castres-Nord, comm. Laboulbène], **245** (1 J 334/1)
- Verrerie de Carmaux [cant. Carmaux, comm. Carmaux], **43** (53 J 340/38), **44** (53 J 340/24)
- Verrerie, château de la [cant. Carmaux, comm. Carmaux], **43** (53 J 340/38), **44** (53 J 340/24), **45** (53 J 340/25)
- Verrières (Las) [cant. Dourgne, comm. Dourgne], **172** (81 EDT CC 12)
- Vers [cant. Pampelonne, comm. Sainte-Gemme], **560** (16 J 21), **561** (43 J 20), **628** (1 J 6/27)
- Versailles, moulin de [cant. de Dourgne, comm. Les Cammazes], **98** (55 EDT CC 3)
- Vertuech [cant. Carmaux, comm. Blaye-les-mines], **627** (1 J 6/27)
- Vertueux. *Voir Vertuech*
- Veyrière [cant. Roquecourbe, comm. Burlats], **86** (1 J 334/1)
- Véziac [non id., cant. Lautrec, comm. Puy-calvel], **444** (E 104)
- Vialanove [cant. Saint-Amans-Soult, comm. Rouairoux], **529** (1 J 494/1)
- Vialar, mine de [cant. Carmaux, comm. Saint-Benoît-de-Carmaux], **35** (53 J 340/41), **36** (53 J 340/1), **42** (53 J 340/23)
- Vialas (En) [cant. Puylaurens, comm. Puylaurens], **488** (219 EDT CC 12)
- Vialegoudou [cant. Valdériès, comm. Valdériès], **395** (59 J 5)
- Vialelle [cant. Puylaurens, comm. Puylaurens], **472** et **476** (219 EDT CC 11), **481** (219 EDT CC 12)
- Viane [cant. Lacaune], **868** (1 J 618/3)
- Viane, pont de [cant. Lacaune, comm. Viane], **807** (C 1156)
- Vicarié (La) [non id., cant. Puylaurens, comm. Puylaurens], **498** (219 EDT CC 13)
- Vichy, région de [dép. Allier, ch-l. ar.], **962** (1 FI 352/7)
- Vidalaré (La) [cant. Vielmur-sur-Agout, comm. Cuq-lès-Vielmur], **137** (E 102)
- Vidalié (La) [cant. Albi-Nord-Est, comm. Lescure d'Albigeois], **383** (59 J 4)
- Vidalié (La) [non id., cant. Lautrec, comm. Montdragon], **414** (174 EDT CC 18)
- Vidallié (La). *Voir Vidalié (La) [comm. Lescure d'Albigeois]*
- Vidou (En) [non id., cant. Dourgne, comm. Garrevaques], **240** (H 229)
- Vielmur. *Voir Vielmur-sur-Agout*
- Vielmur-sur-Agout [ch-l. cant.], **137** (E 102), **593** (G 843), **594** (E 105), **595** (1 FI 315/1)
- Vieux [cant. Castelnau-de-Montmiral], **63** (1 J 527/1), **596** (G 618), **597** (G 628), **598** (G 621), **599** (G 630), **657** (1 J 6/41)
- Vieux, pont de [cant. Castelnau-de-Montmiral, comm. de Vieux], **655** (C 970), **656** et **657** (1 J 6/41), **658** (1 J 6/42), **734** (1 J 618/2)
- Vigan, faubourg du [comm. Albi], **17** (1 FI 4/2), **647** (1 J 6/27)
- Vigan, place du [comm. Albi], **13** (1 HDT 169), **633** (C 957)
- Vigan, porte du [comm. Albi], **4** (1 HDT 37), **13** (1 HDT 169), **14** (23 J 10)
- Viganié (La) [non id., cant. Lautrec, comm. Montdragon], **414** (174 EDT CC 18)

- Vigarié (La) [cant. Vielmur-sur-Agout, comm. Cuq-lès-Vielmur], **137** (E 102)
- Vignal (Al) [non id., cant. Albi-Nord-Est, comm. Lescure d'Albigeois], **381** (59 J 4)
- Vignals (Les) [non id., cant. Mazamet-Nord-Est, comm. Pont-de-Larn], **425** (209 EDT CC 6), **441** (209 EDT CC 7)
- Vigne [non id., cant. Castelnau-de-Montmiral, comm. Puycelssi], **451** (G 820)
- Vigne Combe [non id., cant. Albi-Nord-Est, comm. Lescure d'Albigeois], **380** (59 J 3)
- Vignes (Las) [cant. Mazamet-Nord-Est, comm. Pont-de-Larn], **430** (209 EDT CC 6)
- Viladiès, pont de [cant. Albi-Sud, comm. Saliès], **679** (1 J 1141/1)
- Ville vieille [cant. Dourgne, comm. Dourgne], **193** et **194** (81 EDT CC 12)
- Villefranche. *Voir Villefranche d'Albigeois*
- Villefranche d'Albigeois [ch-l. cant.], **12** (1 HDT 38), **22** (1 J 487/5)
- Villefranche-de-Rouergue, élections de [dép. Aveyron, ch-l. ar.], **938** (1 FI 350/3)
- Villeneuve. *Voir Villeneuve-sur-Vère*
- Villeneuve, château de [cant. Castelnau-de-Montmiral, comm. Vieux], **596** (G 618)
- Villeneuve-lès-Lavaur [cant. Lavaur], **600** (27 J 16)
- Villeneuve-sur-Vère [cant. Albi-Nord-Ouest], **60** (43 J 89), **634** (C 957)
- Villeneuve-sur-Vère, pont de [cant. Albi-Nord-Ouest, comm. Villeneuve-sur-Vère], **729** (1 J 618/2)
- Vinaigre [cant. Réalmont, comm. Réalmont], **523** (B 435)
- Vindrac-Alayrac [cant. Cordes], **638** (C 957), **640** (C 957)
- Viomejane (La) [non id., cant. Castelnau-de-Montmiral, comm. Puycelssi], **451** (G 820)
- Virac [cant. Monestiés], **408** (H 354)
- Vitarelle (La) [cant. Mazamet-Nord-Est, comm. Pont-de-Larn], **434** (209 EDT CC 6), **441** (209 EDT CC 7)
- Viviers-les-Montagnes [cant. Labruguière], **601** à **616** (325 EDT II 4), **617** (1 J 334/1)
- Volratié [non id., cant. Labruguière, comm. Labruguière], **268** et **279** (120 EDT CC 26)

Index des noms géographiques

situés à l'extérieur du Tarn

Les nombres en gras renvoient aux notices du catalogue.

Ain

Bresse [dép. Ain], **937** (1 FI 350/5)

Allier

Vichy, région de [dép. Allier, ch-l. ar.], **962**
(1 FI 352/7)

Ariège

Foix, gouvernement de [dép. Ariège, ch-l.
dép.], **936** (1 FI 350/1)

Lers, cours d'eau [dép. Ariège, cant. Massat],
952 (1 FI 350/2)

Mirepoix, diocèse de [dép. Ariège, ch-l.
cant.], **941** (1 FI 350/9), **945** (1 FI
351/14)

Pamiers, diocèse de [dép. Ariège, ch-l. ar.],
941 (1 FI 350/9)

Pamiers, région de [dép. Ariège, ch-l. ar.],
961 (1 FI 352/6)

Aude

Carcassonne, diocèse de [dép. Aude, ch-l.
dép.], **943** (1 FI 351/12)

Carcassonne, région de [dép. Aude, ch-l.
dép.], **956** (1 FI 352/5)

Carcassonne, sénéchaussée de [dép. Aude,
ch-l. dép.], **939** (1 FI 350/10), **940** (1 FI
350/11)

Labécède-Lauragais [dép. Aude, cant. Cas-
telnaudary-Nord], **98** (55 EDT CC 3)

Narbonne, diocèse de [dép. Aude, ch-l. ar.],
948 (1 FI 351/16)

Narbonne, région de [dép. Aude, ch-l. ar.],
965 (1 FI 352/10)

Saint-Papoul, diocèse de [dép. Aude, cant.
Castelnaudary-Nord], **941** (1 FI 350/9)

Saissac [dép. Aude, ch-l. cant.], **98** (55 EDT
CC 3)

Aveyron

Andabre [dép. Aveyron, cant. Camarès,
comm. Gissac], **644** (1 J 6/22)

Cavalerie (La) [dép. Aveyron, cant. Nant],
644 (1 J 6/22)

Millau, élections de [dép. Aveyron, ch-l. ar.],
938 (1 FI 350/3)

Millau, région de [dép. Aveyron, ch-l. ar.],
964 (1 FI 352/9)

Murasson [dép. Aveyron, cant. Belmont-
sur-Rance], **951** (1 J 334/1)

Rodez, élections de [dép. Aveyron, ch-l.
dép.], **938** (1 FI 350/3)

Rouergue [dép. Aveyron], **931** (1 FI 353/4),
935 (1 FI 350/4)

Saint-Affrique [dép. Aveyron, ch-l. cant.],
644 (1 J 6/22)

Saint-Rome-de-Cernon [dép. Aveyron, cant.
Saint-Affrique], **644** (1 J 6/22)

Sylvanès [dép. Aveyron, cant. Camarès], **644**
(1 J 6/22)

Vabres-l'Abbaye [dép. Aveyron, cant. Saint-Affrique], **644** (1 J 6/22)

Villefranche-de-Rouergue, élections de [dép. Aveyron, ch-l. ar.], **938** (1 FI 350/3)

Gard

Uzès, diocèse de [dép. Gard, ch-l. cant.], **950** (1 FI 351/17)

Gers

Armagnac [dép. Gers], **931** (1 FI 353/4)

Lombes, diocèse de [dép. Gers, ch-l. cant.], **941** (1 FI 350/9)

Gironde

Bazadois [dép. Gironde], **931** (1 FI 353/4)

Haute-Garonne

Balma [dép. Haute-Garonne, cant. Toulouse 8], **881** (C 1262)

Lasbordes [dép. Haute-Garonne, cant. Toulouse 8, comm. Balma], **881** (C 1262)

Loubens-Lauragais [dép. Haute-Garonne, cant. Caraman], **881** (C 1262)

Montauriol [dép. Haute-Garonne, cant. Toulouse 8, comm. Drémil-Lafage], **881** (C 1262)

Revel [dép. Haute-Garonne, ch-l. cant.], **240** (H 229), **913** (C 1268)

Rieux, diocèse de [dép. Haute-Garonne, ch-l. cant.], **941** (1 FI 350/9)

Toulouse [dép. Haute-Garonne, ch-l. dép.], **881** (C 1262)

Toulouse, diocèse de [dép. Haute-Garonne, ch-l. dép.], **941** (1 FI 350/9)

Toulouse, région de [dép. Haute-Garonne, ch-l. dép.], **958** (1 FI 352/4)

Toulouse, sénéchaussée de [dép. Haute-Garonne, ch-l. dép.], **939** (1 FI 350/10), **940** (1 FI 350/11)

Hérault

Agde, port d' [dép. Hérault, ch-l. cant.], **953** (C 212)

Agde, région d' [dép. Hérault, ch-l. cant.], **965** (1 FI 352/10)

Andabre, pont d' [dép. Hérault, cant. Saint-Gervais-sur-Mare, comm. Andabre], **820** (C 1156), **826** (1 J 618/3)

Béziers, diocèse de [dép. Hérault, ch-l. ar.], **942** (1 FI 351/11)

Brescou, fort de [dép. Hérault, cant. Agde, comm. Agde], **953** (C 212)

Caylar (Le) [dép. Hérault, ch-l. cant.], **644** (1 J 6/22)

Ceilhes-et-Rocozels [dép. Hérault, cant. Lunas], **644** (1 J 6/22)

Laprade, pont de [dép. Hérault, cant. Saint-Gervais-sur-Mare, comm. Saint-Gervais-sur-Mare], **821** (C 1156)

Montpellier, diocèse de [dép. Hérault, ch-l. dép.], **947** (1 FI 351/15)

Saint-Gervais, pont de [dép. Hérault, cant. Saint-Gervais-sur-Mare, comm. Saint-Gervais-sur-Mare], **822** (C 1156)

Saint-Gervais-sur-Mare [dép. Hérault, ch-l. cant.], **811**, **812** et **821** (C 1156), **826**, **860** et **863** (1 J 618/3)

Saint-Maurice, pont de [dép. Hérault, cant. Saint-Gervais-sur-Mare, comm. Saint-Gervais-sur-Mare], **812** (C 1156), **860** (1 J 618/3)

Saint-Pierre-de-la-Fage [dép. Hérault, cant. Lodève], **644** (1 J 6/22)

Tredens, pont de [dép. Hérault, cant. Saint-Gervais-sur-Mare, comm. Saint-Gervais-sur-Mare], **811** (C 1156), **863** (1 J 618/3)

Landes

Landes [dép.], **931** (1 FI 353/4)

Lot

Cahors, élections de [dép. Lot, ch-l. dép.],
938 (1 FI 350/3)

Figeac, élections de [dép. Lot, ch-l. ar.], **938**
(1 FI 350/3)

Lot-et-Garonne

Agenois [dép. Lot-et-Garonne], **931** (1 FI
353/4)

Lozère

Mende, diocèse de [dép. Lozère, ch-l. dép.],
944 (1 FI 351/13)

Mende, région de [dép. Lozère, ch-l. dép.],
963 (1 FI 352/8)

Puy-de-Dôme

Aigueperse, région de [dép. Puy-de-Dôme,
ch-l. cant.], **962** (1 FI 352/7)

Pyrénées-Atlantiques

Basque [dép. Pyrénées-Atlantiques], **931**
(1 FI 353/4)

Béarn [dép. Pyrénées-Atlantiques], **931**
(1 FI 353/4)

Pyrénées (Hautes)

Bigorre [dép. Hautes-Pyrénées], **931** (1 FI
353/4)

Pyrénées-Orientales

Roussillon, gouvernement de [dép. Pyrénées-
Orientales], **936** (1 FI 350/1)

Tarn-et-Garonne

Arnac [dép. Tarn-et-Garonne, cant. Saint-
Antonin-Noble-Val, comm. Varen], **638**
(C 955)

Clauzels [dép. Tarn-et-Garonne, cant. Saint-
Antonin-Noble-Val, comm. Féneyrols],
638 (C 955)

Féneyrols [dép. Tarn-et-Garonne, cant.
Saint-Antonin-Noble-Val], **638** (C 955)

Laussier [dép. Tarn-et-Garonne, cant. Saint-
Antonin-Noble-Val, comm. Saint-Antonin-
Noble-Val], **638** (C 955)

Lexos [dép. Tarn-et-Garonne, cant. Saint-
Antonin-Noble-Val, comm. Varen], **638**
(C 955)

Mas (Le) [dép. Tarn-et-Garonne, cant.
Saint-Antonin-Noble-Val, comm. Varen],
638 (C 955)

Montauban [dép. Tarn-et-Garonne, ch-l.
dép.], **946** (1 J 6/25)

Montauban, diocèse de [dép. Tarn-et-
Garonne, ch-l. dép.], **941** (1 FI 350/9)

Montauban, élections de [dép. Tarn-et-
Garonne, ch-l. dép.], **938** (1 FI 350/3)

Montauban, région de [dép. Tarn-et-
Garonne, ch-l. dép.], **957** (1 FI 352/3)

Saint-Antonin-Noble-Val [dép. Tarn-et-
Garonne, ch-l. cant.], **638** (C 955)

Salet [dép. Tarn-et-Garonne, cant. Saint-
Antonin-Noble-Val, comm. Saint-Anto-
nin-Noble-Val], **638** (C 955)

Varen [dép. Tarn-et-Garonne, cant. Saint-
Antonin-Noble-Val], **638** (C 955)

Index des auteurs

des plans du catalogue (arpenteurs, feudistes, géographes)

BLAEU, Wilhem anszoon

Cartographe de la compagnie des Indes en 1633 et 1634 il est le fondateur d'une célèbre maison d'édition aux Pays-Bas spécialisée dans la cartographie.

Les nombres en gras renvoient aux notices du catalogue.

Les noms en encadré font l'objet d'une brève notice biographique.

- Acher (*actif vers 1774-1782*) : **228** (91 EDT DD 1)
- Adhémar (*actif vers 1788*) : **909, 910** (1 J 6/1)
- Albouy (*actif vers 1788*) : **224** (B 916)
- Aldring (*graveur ; actif au XVIII^e s.*) : **878** (1 FI 351/10), **942 à 945** (1 FI 351/11 à 14), **947** (1 FI 351/15), **948** (1 FI 351/16), **950** (1 FI 351/17), **958** (1 FI 352/4)
- Alibert (*expert ; actif vers 1780*) : **239** (B 560)
- Alquier (*notaire ; actif vers 1719-1729*) : **562** (1 J 740/1)
- Alic (*expert ; actif vers 1774*) : **564** (B 206)
- Armengaud, François (*expert feudiste ; actif vers 1768-1790*) : **15** (B 760), **103** (1 J 371/1), **641** (C 975)
- Assié (*expert ; actif vers 1768-1769*) : **125** et **126** (B 201)
- Astruc (*expert ; actif vers 1768*) : **106** (B200)
- Aussenac de La Tour de Saint-Paulet, Jacques (*actif vers 1771*) : **127** (C 1160)
- Blaeu, Wilhem Janszoon (1571-1638 ; *cartographe*) : **927** (1 FI 350/12)
- Blanc, Jacques (*arpenteur ; actif vers 1671*) : **398** (H 77) J
- Bonhome (*feudiste ; actif vers 1726*) : **66 à 85** (G 639) e
- Bonne (*actif vers 1771*) : **936** (1 FI 350/1)
- Bosc (*actif vers 1779*) : **129** (B 211)
- Boudet (*expert ; actif vers 1768*) : **15** (B 760)
- Bourgoin (*graveur au burin ; actif au XVIII^e s.*) : **878** (1 FI 351/10), **942 à 945** (1 FI 351 / 11 à 14), **947** (1 FI 351/15), **948** (1 FI 351 / 16), **950** (1 FI 351/17), **958** (1 FI 352/4)
- Bouteilles (*feudiste ; actif vers 1747*) : **11** (B 412)
- Boyer ou Boyers (*feudiste arpenteur ; actif vers 1768-1781*) : **106** (B 200), **128** (B 209), **136** (B 210), **527** (E 299)
- Bromet, Joseph Artémon (*feudiste ; actif vers 1788*) : **452** (G 816)
- Bugarel (*actif vers 1778*) : **572** (1 J 483/1)
- Burgaust (*actif au XVIII^e s.*) : **101** (56 EDT DD 5)
- Buterne (*ingénieur de la Province ; actif vers 1698-1700*) : **235** (C 929)
- Carvenac (*actif vers 1779*) : **101** (56 EDT DD 5)
- Cassini, Jacques (1677-1756 ; *cartographe, topographe*) : **954 à 965** (1 FI 352/1 à 10 et 1 J 966/1)
- Cavalier d'Agde, Jean (*conseiller, ingénieur et géographe du roi ; actif vers 1670*) : **929** (1 FI 350 / 7)
- Chassignet (*actif vers 1771-1785*) : **37 à 40** (53 J 340/2 à 5), **42 à 47** (53 J 340/23 à 27)
- Chevalier RB, Fr. (Le) (*actif au XVIII^e s.*) : **967** et **968** (1 FI 353/9 et 10)
- Cruzet, Jean Antoine (*feudiste ; actif vers 1750-1772*) : **8** (D 27), **12** (1 HDT 38), **13** (1 HDT 169), **102** (B 879), **309** (E 208)
- Couderc (*ingénieur des travaux publics du diocèse*)

de Montauban, du Languedoc et de la Maîtrise des Eaux et Forêts de Toulouse ; *actif vers 1783-1787*) : **111** (1 J 6/52), **946** (1 J 6/25)

Dané (*feudiste et géomètre de la ville de Castres ; actif vers 1755*) : **122** (B 186)

Delagenière (*actif vers 1777*) : **128** (B 209)

Devoisin (*actif vers 1769*) : **372** (B 583)

Doudet, Antoine (*feudiste de la ville d'Albi ; actif vers 1767*) : **642** (C 947)

Ducros (*ingénieur directeur des travaux publics de la province ; actif vers 1760-1789*) : **776** (C 1152), **939** (1 FI 350/10), **940** (1 FI 350/11)

Duval, P. (*géographe du roi ; actif vers 1666*) : **952** (1 FI 350/2)

Fabres (*actif vers 1771*) : **64** (B 865)

Fastré (*actif vers 1756-1771*) : **37 à 39** (53 J 340 / 2 à 4)

Ferrasse (*expert ; actif vers 1777*) : **128** (B 209)

Ferrasse (*feudiste ; actif vers 1723*) : **523** (B 435)

Garipuy (*actif vers 1781*) : **921** (C 1268)

Gautié (*feudiste ; actif vers 1723*) : **523** (B 435)

Gautier (*expert ; actif vers 1774*) : **564** (B 206)

Gleyzes ou Gleises (*inspecteur des travaux publics du diocèse d'Albi ; actif vers 1770-1783*) : **224** (B 916), **741** (C 971), **820** (C 1156), **873** (C 971), **659 à 692** (1 J 1141/1)

Grouzes (*actif vers 1779*) : **100** (56 EDT DD 7)

Huc (*actif vers 1720-1722*) : **4 à 6** (1 HDT 37, 96 et 47)

Imbert (*actif vers 1782-1784*) : **517** (B 661)

Jaillot, Hubert (*1632-1712 ; géographe et cartographe*) : **767** (1 FI 351/4 et 5), **768** (1 FI 351/6 et 7), **876, 877** (1 FI 351/8 et 9), **938** (1 FI 350/3)

Jalbert (*actif au XVII^e s.*) : **108** (1 J 756/1)

Jean, Jean (*graveur ; actif vers 1782-1783*) : **953** (C 212)

Jolivet, Jean (*actif au XVI^e s.*) : **966** (1 FI 353 /3)

Jordain : **10** (G 113)

Jouveneau (*actif au XVII^e s.*) : **108** (1 J 756/1)

Julia (*expert ; actif entre 1732 et 1774*) : **100** (56 EDT DD7), **347** (B 1019)

Labauve (*actif vers 1779*) : **129** (B 211)

Lacoste (*expert ; actif vers 1780*) : **239** (B 560)

Laroche, Léger (*1735-1780 ; ingénieur*) : **17** (1 FI 4/1 et 2)

Lengelée (*ingénieur du département ; actif vers*

JAILLOT, Hubert

Géographe et cartographe français, il succède à Nicolas Bezey, puis continue l'œuvre cartographique de la famille Samson. En 1681, il publie L'Atlas nouveau - réédité en 1695 sous le titre d'Atlas François - puis, en 1693, un atlas hydrographique, Le Neptune François ou Atlas nouveau des cartes marines.

1771) : **65** (1 J 439/1)

Mailhol (*actif vers 1674*) : **117** (1 J 334/1)

Maréshal (*actif vers 1761*) : **14** (23 J 10)

Mathenat (*actif vers 1771*) : **936** (1 FI 350/1)

Mathieu (*feudiste ; actif vers 1733*) : **569** (H 79)

Mayrials (*actif vers 1787*) : **87** (C 956)

Metges (*actif vers 1762*) : **402** (145 EDT GG 43)

Mortier (*actif au XVIII^e s.*) : **937** (1 FI 350/5)

Pezet (*actif vers 1732*) : **347** (B 1019)

Picquet (*géographe du roi, actif au XVIII^e s.*) : **959** et **960** (1 J 986/1)

Prat (*actif vers 1790*) : **891** (C 1263)

Puech (*actif vers 1781-1788*) : **224** (B 916)

Racaché (*vicair de Pnylaurens ; actif vers 1763*) : **455** (20 J 6)

Revel (*expert ; actif vers 1763*) : **242** (B 948)

Rey (*actif vers 1777*) : **845** (1 J 618/3), **778 à 824** (C 1156)

Rey-Merlas (*inspecteur ; actif vers 1777*) : **871** (1 J 6/13)

Robert (*géographe ordinaire du roi ; actif vers 1752-1753*) : **934, 935** (1 FI 350/6 et 4)

Rollande, Paul (*feudiste et géomètre ; actif vers*

1755) : **122** (B 186)

Rozières (*actif vers 1765*) : **124** (B 197)

Rustan, Jean-Jacques (*feudiste et arpenteur royal ; actif vers 1764-1775*) : **23** (E 7), **94** (1 J 694/3)

Saget (*directeur des travaux publics en Languedoc ; actif vers 1760-1776*) : **634** et **640** (C 957), **656** et **658** (1 J 6 41 et 42)

Sales (*feudiste ; actif vers 1758*) : **52** (B 188)

Salles (*actif vers 1765-1779*) : **124** (B 197), **374** (B 585)

Samson d'Abbeville, Nicolas (1600-1667 ; *géographe*) : **931** (1 FI 353/4)

Serres, Jean Antoine (*notaire royal et feudiste ; actif vers 1774-1780*) : **55 à 60** (43 J 85 à 89), **555** (E 245), **566** (E 4040), **591** (1 J 108/1)

Sers, L. (*actif vers 1777*) : **128** (B 209)

Sirven, Pierre Paul (1709-1777 ; *feudiste*) : **121** (B 182)

Tamalet (*actif vers 1758*) : **22** (1 J 487/5)

Tassin (*géographe du roi ; actif au XVIII^e s.*) : **113** (1 FI 65/2), **114** (1 Fi 65/5), **519** et **520** (1 Fi 222/4 et 3 et 1 J 986/1), **524** et **525** (1 FI 227/1 et 2 et 1 J 986/1), **928** (1 FI 350/12)

Tavernier, Melchior (1564-1641 ; *éditeur, graveur*) : **113** et **114** (1 FI 65/2 et 5), **519** et **520** (1 FI 222/4 et 3 et 1 J 986/1), **524** et **525** (1 FI 227/1 et 2 et 1 J 986/1), **619** (1 FI 351/2)

Teyssonnière (*actif vers 1782*) : **53** (35 ED DD 1)

Trinquier, Jean (*curé ; actif vers 1683-1690*) : **876** et **877** (1 FI 351/8 et 9)

Vidal (*actif vers 1776*) : **54** (35 EDT DD1)

Ygon (*actif au XVII^e s.*) : **108** (1 J 756/1)

CASSINI, Jacques

Reçu à l'Académie des Sciences en 1699, membre de la Royal Society, ses travaux sont essentiellement tournés vers la représentation de la surface de la Terre. Considéré comme le fondateur de la cartographie topographique, ses travaux seront continués et établis de manière définitive par ses descendants.

SAMSON D'ABBEVILLE, Nicolas

Remarqué très tôt par Louis XIII, il est nommé géographe ordinaire du Roi. Son œuvre majeure reste les Cartes générales de Toutes les Parties du Monde pour laquelle il s'est associé aux meilleurs graveurs français de l'époque.

TAVERNIER, Melchior

Éditeur du XVII^e siècle, rival de Jean Boisseau. Auteur du Théâtre des Gaules en 1642, il est à l'origine de plusieurs éditions du Théâtre géographique du royaume de France entre 1632 et 1643, et de l'ouvrage de Christophe Tassin, ingénieur des armées devenu éditeur et auteur des Cartes générales des provinces de France (1634-1640).

Glossaire

Acapte : en Languedoc, bail à cens dans lequel le défricheur, moyennant un droit d'entrée et un cens symbolique, acquiert la possession quasi définitive des terres. Le bail est généralement accompagné d'une autorisation de planter, notamment de la vigne.

Aquilon : un des quatre points cardinaux indiquant le Nord sur certaines cartes.

Arpentage : fait de mesurer par arpents ou toute autre mesure agraire, la surface d'une terre.

Les plans d'arpentement, appelés perges ou perches selon la mesure agraire utilisée (arpent, perche : centième partie de l'arpent), servent à délimiter et à calculer les contenances de chaque parcelle.

Arrière-acapte : droit de mutation perçu à la mort du tenancier s'il en est fait mention dans le bail. Le taux est celui fixé forfaitairement dans l'acte primitif.

Assiette : assemblées des délégués des communautés des diocèses administratifs chargées dans les pays d'état de répartir entre les communautés les impositions.

Autan ou **auta** : un des quatre points cardinaux indiquant l'est sur certaines cartes.

Cartouche : ornement destiné à recevoir le titre, la légende, une dédicace ou des armoiries et inséré sur une carte.

Cens : redevance annuelle que le possesseur d'une terre ; vassal ou autre ; payaient au seigneur.

Censitaire : personne qui devait cens et rente à un seigneur de fief.

Cers : un des quatre points cardinaux indiquant l'ouest sur certaines cartes.

Compoix : ancêtre du cadastre moderne, c'est un registre fiscal où l'on retrouve tous les renseignements nécessaires à l'imposition. Pour chaque lieu-dit sont mentionnés le nom du propriétaire, la liste de ses biens fonciers avec leur situation, leur nature, superficie et valeur fiscale.

Diocèse : les diocèses constituent les circonscriptions religieuses de l'ancienne France. En Languedoc, ils jouent également le rôle de circonscriptions civiles et surtout fiscales.

Emprieux : biens fonds, terres, bâtiments, tenus en emphytéose ou sous la mouvance d'un seigneur féodal.

Emphytéose : droit réel de jouissance sur les biens-fonds (terres, maisons) d'un seigneur accordé par un bail de longue durée moyennant le paiement d'une redevance modique.

Emphytéote : personne qui jouit d'un fond par bail emphytéotique.

Feudiste : spécialiste du droit féodal appelé parfois féodiste.

Feu : le feu est un terme utilisé dans les documents fiscaux et désigne l'ensemble des personnes vivant en un même foyer : père, mère, enfants, domestiques.

Géodésie : science ayant pour objet l'étude de la forme, des dimensions et du champ de gravitation de la Terre.

Lausime : autorisation donnée par un seigneur à des particuliers et moyennant redevance, de vendre, céder, échanger ou hériter (droit de mutation) d'une terre.

Méridien : cercle imaginaire passant par les deux pôles terrestres. Arc de méridien : demi-cercle joignant les pôles.

Orographie : étude, description des montagnes.

Pesquié : vivier ou système d'irrigation à bassins de réserve d'eau pour alimenter jardins et prairies.

Perge ou **perche** : voir Arpentage.

Pouillé : répertoire des paroisses replacées dans le cadre ecclésiastique.

Plan terrier : plan accompagnant le terrier, ou dénombrement des anciens fiefs soumis à certains droits et redevances envers un seigneur ou le roi.

Projection : opération servant à faire correspondre à un ou plusieurs points de l'espace, un ou plusieurs points d'une surface plane.

Reconnaissances féodales : aveu de tenure féodale permettant d'évaluer les redevances dues par les tenanciers ou emphytéotes à un seigneur.

Septentrion : un des quatre points cardinaux indiquant le Nord sur certaines cartes.

Tenure : mode de concession d'une terre, soit de seigneur à seigneur (tenure féodale), soit d'un seigneur à un roturier (tenure roturière ou servile).

Terrier : sorte de compoix où sont inscrits les biens fonciers des contribuables.

Topographie : technique de levée des cartes et des plans de terrains assez étendus à échelle relativement petite et supposant, contrairement à la géodésie, la Terre plane.

Triangulation : opération géodésique consistant à diviser un terrain en triangles (canevas) dont on opère successivement la résolution, à partir d'un côté directement mesuré (base) en utilisant le nivellement trigonométrique.

Table des matières

Avant-propos	p. 7
Préface	p. 9
Introduction	p. 11
La cartographie	p. 15
Les origines de la cartographie	p. 15
Le Moyen Âge	p. 16
La Renaissance	p. 17
Les XVII ^e et XVIII ^e siècles	p. 17
Les cartographes	p. 21
Les arpenteurs	p. 21
Les ingénieurs géographes du roi	p. 21
Contenu de la collection et structure du catalogue	p. 25
Provenance des cartes et plans	p. 26
Conservation	p. 28
Structure du catalogue	p. 28
Structure de la notice	p. 45
Lire une carte	p. 49
Les échelles numériques	p. 50
Le système d'orientation	p. 52
Les signes conventionnels	p. 53
La représentation du relief	p. 55
Orientation bibliographique	p. 59
Sources complémentaires	p. 65

Catalogue	p. 77
Communes	p. 79
Aiguefonde	p. 79
Albi	p. 79
Alos	p. 86
Ambialet	p. 86
Andillac	p. 88
Andouque	p. 88
Appelle	p. 88
Arfons	p. 89
Arthès	p. 89
Aussac	p. 89
Beauvais-sur-Tescou	p. 90
Bernac	p. 90
Blan	p. 90
Blaye-les-Mines	p. 90
Boissezon	p. 94
Bournazel	p. 94
Brassac	p. 95
Brens	p. 95
Briatexte	p. 96
Broze	p. 97
Burlats	p. 97
Les Cabannes	p. 100
Cadalen	p. 100
Cagnac-les-Mines	p. 100
Cahuzac	p. 102
Cahuzac-sur-Vère	p. 102
Cambon	p. 102
Cambounet-sur-le-Sor	p. 103
Les Cammazes	p. 103
Campagnac	p. 106
Carlus	p. 107
Carmaux	p. 108
Castanet	p. 108
Castelnau-de-Brassac	p. 108
Castelnau-de-Lévis	p. 109
Castelnau-de-Montmiral	p. 109
Castres	p. 112
Caucalières	p. 117
Cestayrols	p. 118
Cordes	p. 118
Courris	p. 118
Cuq-lès-Vielmur	p. 118

Curvalle	p. 118
Damiatte	p. 119
Dénat	p. 120
Dourgne	p. 120
Durfort	p. 130
Espérausses	p. 130
Fauch	p. 130
Ferrières	p. 131
Fiac	p. 132
Florentin	p. 132
Frausseilles	p. 132
Le Fraysse	p. 132
Fréjairolles	p. 132
Fréjeville	p. 133
Gaillac	p. 133
Garrevaques	p. 136
Giroussens	p. 136
Graulhet	p. 136
Guitalens	p. 137
Itzac	p. 137
Jonquières	p. 137
Jouqueviel	p. 138
Labarthe-Bleys	p. 138
Labastide-de-Lévis	p. 138
Labastide-Gabausse	p. 138
Labastide-Rouairoux	p. 138
Labastide-Saint-Georges	p. 138
Laboulbène	p. 138
Laboutarié	p. 138
Labruguière	p. 139
Lacabarède	p. 143
Lacaune	p. 143
Lacaze	p. 144
Lacrouzette	p. 144
Lagardiolle	p. 145
Lagarrigue	p. 145
Lalbarède	p. 145
Lamillarié	p. 146
Larroque	p. 146
Lautrec	p. 146
Lavaur	p. 154
Lescure d'Albigeois	p. 156
Lisle-sur-Tarn	p. 160
Lombers	p. 161
Lugan	p. 162
Mailhoc	p. 162

Marnaves	p. 162
Marssac	p. 163
Massaguel	p. 163
Maurens-Scopont	p. 163
Mazamet	p. 163
Mézens	p. 163
Milhars	p. 163
Mirandol-Bourgnounac	p. 163
Monestiés	p. 163
Montans	p. 164
Mont-Roc	p. 165
Montdragon	p. 165
Montels	p. 165
Montpinier	p. 166
Montredon-Labessonnié	p. 166
Montvalen	p. 166
Mouzièys-Panens	p. 166
Murat-sur-Vèbre	p. 166
Nages	p. 166
Navès	p. 166
Noailles	p. 167
Pampelonne	p. 167
Palleville	p. 167
Paulinet	p. 168
Payrin-Augmontel	p. 168
Penne	p. 168
Peyregoux	p. 168
Pont-de-Larn	p. 168
Poulan-Pouzols	p. 171
Puybegon	p. 171
Puycalvel	p. 172
Puycelsi	p. 173
Puygouzon	p. 173
Puylaurens	p. 174
Rabastens	p. 183
Rayssac	p. 183
Réalmont	p. 184
Rivières	p. 185
Ronel	p. 185
Roquecourbe	p. 185
Roquemaure	p. 186
Rouairoux	p. 186
Rouffiac	p. 188
Roussayrolles	p. 188
Saint-Affrique-les-Montagnes	p. 188
Saint-Amancet	p. 189

Saint-Amans-Soult	p. 189
Saint-Amans-Valtoiret	p. 190
Saint-Beauzile	p. 190
Saint-Benoît-de-Carmaux	p. 190
Saint-Cirgue	p. 190
Saint-Genest-de-Contest	p. 191
Saint-Germain-des-Prés	p. 191
Saint-Germier	p. 191
Saint-Grégoire	p. 192
Saint-Jean-de-Marcel	p. 192
Saint-Jean-de-Rives	p. 193
Saint-Juéry	p. 193
Saint-Julien-du-Puy	p. 193
Saint-Julien-Gaulène	p. 194
Saint-Lieux-Lafenasse	p. 194
Saint-Lieux-lès-Lavaur	p. 194
Saint-Marcel-Campes	p. 194
Saint-Martin-Laguépie	p. 194
Saint-Michel-de-Vax	p. 195
Saint-Paul-Cap-de-Joux	p. 195
Saint-Sulpice	p. 195
Sainte-Croix	p. 195
Sainte-Gemme	p. 195
Saix	p. 196
Saliès	p. 197
Salles	p. 197
Salvagnac	p. 197
Saussenac	p. 197
La Sauzière-Saint-Jean	p. 198
Senouillac	p. 199
Le Séquestre	p. 199
Sérénac	p. 199
Serviès	p. 199
Sieurac	p. 201
Sorèze	p. 202
Soual	p. 202
Taix	p. 202
Tanus	p. 202
Tauriac	p. 203
Terssac	p. 203
Tonnac	p. 203
Le Travet	p. 203
Trébas	p. 203
Trévien	p. 203
Vabre	p. 204
Valdériès	p. 204

Valdurenque	p. 204
Valence d'Albigeois	p. 204
Vénès	p. 204
Verdalle	p. 204
Le Verdier	p. 204
Viane	p. 204
Vielmur-sur-Agout	p. 204
Vieux	p. 205
Villefranche d'Albigeois	p. 206
Villeneuve-lès-Lavaur	p. 206
Villeneuve-sur-Vère	p. 207
Vindrac-Alayrac	p. 207
Le Vintrou	p. 207
Virac	p. 207
Viviers-les-Montagnes	p. 207
Diocèses du Tarn	p. 211
Albi	p. 211
Cartes du diocèse	p. 211
Routes	p. 212
Chemin royal d'Albigeois de Toulouse à Rodez	p. 212
Chemin d'Albi à Saint-Antonin-Noble-Val	p. 214
Chemin d'Albi à Monestiés par Notre-Dame de la Drèche	p. 216
Chemin d'Albi à Saint-Affrique	p. 217
Chemin d'Albi à Graulhet	p. 217
Route d'Albi à Castres	p. 218
Cours d'eau	p. 218
Ouvrages d'art	p. 219
Castres	p. 237
Cartes du diocèse	p. 237
Routes	p. 238
Chemin de Castres à Montredon-Labessonnié	p. 238
Chemin de Castres à Labruguière	p. 239
Chemin de Castres à Saint-Pons de Thomières	p. 239
Autres chemins	p. 240
Ouvrages d'art	p. 241
Lavaur	p. 255
Cartes du diocèse	p. 255
Monastères	p. 256
Routes	p. 256
Chemin de Castres à Toulouse	p. 256
Chemin de Castres à Revel par Dourgne	p. 258
Chemin de Saint-Paul-Cap-de-Joux à Revel	p. 259
Chemin de Puylaurens à Lavaur	p. 260
Route de Lavaur à Saint-Pons-de-Thomières	p. 261
Route de Paris à Mont-Louis	p. 263

Autres chemins	p. 263
Cours d'eau	p. 264
Ouvrages d'art	p. 264
France méridionale	p. 269
Circonscriptions administratives	p. 269
Cartes du Languedoc	p. 269
Gouvernements et guerre	p. 270
Elections	p. 273
Sénéchaussées	p. 273
Province ecclésiastique de Toulouse	p. 274
Diocèses hors Tarn	p. 274
Béziers	p. 274
Carcassonne	p. 274
Mende	p. 274
Mirepoix	p. 275
Montauban	p. 275
Bas-Montauban	p. 275
Montpellier	p. 275
Narbonne	p. 275
Saint-Pons	p. 276
Toulouse	p. 276
Uzès	p. 276
Vabres-l'abbaye	p. 276
Réseau hydrographique	p. 276
Ouvrages d'art	p. 277
Agde	p. 277
Andabre et Saint-Gervais	p. 278
France	p. 279
Carte de Cassini	p. 279
Autres cartes	p. 281
Europe	p. 283
Annexes	p. 285
Table des plans par série	p. 287
Cours d'eau	p. 291
Ponts	p. 293
Routes et chemins	p. 299
Index géographique	p. 303
Index des noms géographiques situés à l'extérieur du Tarn	p. 365
Index des auteurs	p. 369
Glossaire	p. 373
Table des matières	p. 375

Achévé d'imprimer sur les presses de
Graphi Imprimeur - 12450 La Primaube
en décembre 2006

